

КАРТА (ПЛАН)

Зона затопления водами р. Ингода и руч. Шивея (Майдара) пгт Карымское городского поселения "Карымское" Карымского района Забайкальского края

(наименование объекта землеустройства)

Титульный лист**1. Сведения о заказчике землеустроительных работ:****О физическом лице:**

Фамилия, имя, отчество (отчество указывается при наличии) —

О юридическом лице, органе государственной власти, органе местного самоуправления:

Полное наименование:

Министерство природных ресурсов Забайкальского края

Страна регистрации (инкорпорации) (указывается в отношении иностранного юридического лица)

Фамилия и инициалы уполномоченного представителя, его должность, реквизиты доверенности (если представитель действует по доверенности):

Волков Александр Игоревич, Министр природных ресурсов Забайкальского края

Подпись

Дата « » 2017 г.

Место для оттиска печати заказчика

2. Сведения об исполнителе землеустроительных работ:**Об индивидуальном предпринимателе:**

Фамилия, имя, отчество (отчество указывается при наличии) —

Идентификационный номер налогоплательщика —

Контактный телефон и почтовый адрес —

Номер квалификационного аттестата кадастрового инженера (если исполнителем является кадастровый инженер) —

О юридическом лице:

Полное наименование:

Общество с ограниченной ответственностью «Компания Земпроект»

Основной государственный регистрационный номер

1052201864660тел.8(3852)72-22-44, 656006, Алтайский край,

Контактный телефон и почтовый адрес

г.Барнаул, ул.Лазурная, д.35

Фамилия и инициалы уполномоченного представителя, его должность, реквизиты доверенности (если представитель действует по доверенности):

Садакова Г.А., директор ООО «Компания Земпроект»

Сведения о кадастровом инженере

Иванова Анна ВладимировнаНомер квалификационного аттестата 22-15-27

Подпись

Дата « 25 » мая 2017 г.

Место для оттиска печати лица, составившего карту (план) объекта землеустройства

КАРТА (ПЛАН)

Зона затопления водами р. Ингода и руч. Шивея (Майдара) пгт Карымское городского поселения
"Карымское" Карымского района Забайкальского края

(наименование объекта землеустройства)

Титульный лист**3. Сведения о согласовании карты (плана) объекта землеустройства:**

Полное наименование органа (организации), с которым осуществляется согласование, фамилия и
инициалы уполномоченного лица, его должность

Подпись

Дата « »

2017 г.

Место для оттиска печати органа (организации), с которым осуществляется согласование

Полное наименование органа (организации), с которым осуществляется согласование, фамилия и
инициалы уполномоченного лица, его должность

Подпись

Дата « »

2017 г.

Место для оттиска печати органа (организации), с которым осуществляется согласование

Полное наименование органа (организации), с которым осуществляется согласование, фамилия и
инициалы уполномоченного лица, его должность

Подпись

Дата « »

2017 г.

Место для оттиска печати органа (организации), с которым осуществляется согласование

Полное наименование органа (организации), с которым осуществляется согласование, фамилия и
инициалы уполномоченного лица, его должность

Подпись

Дата « »

2017 г.

Место для оттиска печати органа (организации), с которым осуществляется согласование

**4. Информация о передаче карты (плана) объекта землеустройства в государственный фонд
данных, полученных в результате проведения землеустройства:**

Регистрационный № -

Дата передачи « - » - 2017 г.

-

(наименование органа (организации), осуществляющего хранение землеустроительной документации)

КАРТА (ПЛАН)

Зона затопления водами р. Ингода и руч. Шивея (Майдара) пгт Карымское городского поселения "Карымское"
Карымского района Забайкальского края

(наименование объекта землеустройства)

№ п/п	Содержание	Номера листов
1	2	3
1	Основания для проведения землеустроительных работ и исходные данные	4
2	Сведения об объекте землеустройства	6
3	Сведения о местоположении границ объекта землеустройства	7
4	Сведения о местоположении измененных (уточненных) границ объекта землеустройства	61
5	План границ объекта землеустройства	62

КАРТА (ПЛАН)

Зона затопления водами р. Ингода и руч. Шивея (Майдара) пгт Карымское городского поселения "Карымское"
Карымского района Забайкальского края

(наименование объекта землеустройства)

Основания для проведения землеустроительных работ и исходные данные

Перечень документов

№ п/п	Наименование и реквизиты документа	Сведения об органе (организации), подготовившем или принявшем документ
1	2	3
1	Государственный контракт №118/16 от 20.12.2016 г.	Министерство природных ресурсов Забайкальского края
2	Договор №16055/1 от 20.12.2016 г.	ЗАО ПИИ «Алтайводпроект»
3	Водный кодекс Российской Федерации №74-ФЗ от 03.06.2006 г.	Правительство РФ
4	Постановление Правительства РФ «Об определении границ зон затопления, подтопления» № 360 от 18.04.2014 г.	Правительство РФ
5	Кадастровый план территории №75/ИСХ/17-79121 от 17.05.2017 г.	Филиал ФГБУ «ФКП Росреестра» по Забайкальскому краю
6	Кадастровый план территории №75/ИСХ/17-79124 от 17.05.2017 г.	Филиал ФГБУ «ФКП Росреестра» по Забайкальскому краю
7	Кадастровый план территории №75/ИСХ/17-79125 от 17.05.2017 г.	Филиал ФГБУ «ФКП Росреестра» по Забайкальскому краю
8	Кадастровый план территории №75/ИСХ/17-79128 от 17.05.2017 г.	Филиал ФГБУ «ФКП Росреестра» по Забайкальскому краю
9	Кадастровый план территории №75/ИСХ/17-79129 от 17.05.2017 г.	Филиал ФГБУ «ФКП Росреестра» по Забайкальскому краю
10	Кадастровый план территории №75/ИСХ/17-79131 от 17.05.2017 г.	Филиал ФГБУ «ФКП Росреестра» по Забайкальскому краю
11	Кадастровый план территории №75/ИСХ/17-79130 от 17.05.2017 г.	Филиал ФГБУ «ФКП Росреестра» по Забайкальскому краю
12	Кадастровый план территории №75/ИСХ/17-79134 от 17.05.2017 г.	Филиал ФГБУ «ФКП Росреестра» по Забайкальскому краю
13	Кадастровый план территории №75/ИСХ/17-79135 от 17.05.2017 г.	Филиал ФГБУ «ФКП Росреестра» по Забайкальскому краю
14	Кадастровый план территории №75/ИСХ/17-79138 от 17.05.2017 г.	Филиал ФГБУ «ФКП Росреестра» по Забайкальскому краю
15	Кадастровый план территории №75/ИСХ/17-79139 от 25.04.2016 г.	Филиал ФГБУ «ФКП Росреестра» по Забайкальскому краю
16	Кадастровый план территории №75/ИСХ/17-79140 от 17.05.2017 г.	Филиал ФГБУ «ФКП Росреестра» по Забайкальскому краю
17	Кадастровый план территории №75/ИСХ/17-79141 от 17.05.2017 г.	Филиал ФГБУ «ФКП Росреестра» по Забайкальскому краю
18	Кадастровый план территории №75/ИСХ/17-79143 от 17.05.2017 г.	Филиал ФГБУ «ФКП Росреестра» по Забайкальскому краю
19	Кадастровый план территории №75/ИСХ/17-79146 от 17.05.2017 г.	Филиал ФГБУ «ФКП Росреестра» по Забайкальскому краю
20	Кадастровый план территории №75/ИСХ/17-79145 от 17.05.2017 г.	Филиал ФГБУ «ФКП Росреестра» по Забайкальскому краю
21	Кадастровый план территории №75/ИСХ/17-79147 от 17.05.2017 г.	Филиал ФГБУ «ФКП Росреестра» по Забайкальскому краю
22	Кадастровый план территории №75/ИСХ/17-79157 от 17.05.2017 г.	Филиал ФГБУ «ФКП Росреестра» по Забайкальскому краю
23	Кадастровый план территории №75/ИСХ/17-79159 от 17.05.2017 г.	Филиал ФГБУ «ФКП Росреестра» по Забайкальскому краю
24	Кадастровый план территории №75/ИСХ/17-79161 от 17.05.2017 г.	Филиал ФГБУ «ФКП Росреестра» по Забайкальскому краю

КАРТА (ПЛАН)

Зона затопления водами р. Ингода и руч. Шивея (Майдара) пгт Карымское городского поселения "Карымское"
Карымского района Забайкальского края

(наименование объекта землеустройства)

Основания для проведения землеустроительных работ и исходные данные

Перечень документов

№ п/п	Наименование и реквизиты документа	Сведения об органе (организации), подготовившем или принявшем документ
1	2	3
25	Кадастровый план территории №75/ИСХ/17-79162 от 17.05.2017 г.	Филиал ФГБУ «ФКП Росреестра» по Забайкальскому краю
26	Кадастровый план территории №75/ИСХ/17-79170 от 17.05.2017 г.	Филиал ФГБУ «ФКП Росреестра» по Забайкальскому краю
27	Кадастровый план территории №75/ИСХ/17-79174 от 17.05.2017 г.	Филиал ФГБУ «ФКП Росреестра» по Забайкальскому краю
28	Кадастровый план территории №75/ИСХ/17-79176 от 17.05.2017 г.	Филиал ФГБУ «ФКП Росреестра» по Забайкальскому краю
29	Кадастровый план территории №75/ИСХ/17-79171 от 17.05.2017 г.	Филиал ФГБУ «ФКП Росреестра» по Забайкальскому краю
30	Кадастровый план территории №75/ИСХ/17-79175 от 17.05.2017 г.	Филиал ФГБУ «ФКП Росреестра» по Забайкальскому краю
31	Кадастровый план территории №75/ИСХ/17-79172 от 17.05.2017 г.	Филиал ФГБУ «ФКП Росреестра» по Забайкальскому краю
32	Кадастровый план территории №75/ИСХ/17-79178 от 17.05.2017 г.	Филиал ФГБУ «ФКП Росреестра» по Забайкальскому краю
33	Кадастровый план территории №75/ИСХ/17-79177 от 17.05.2017 г.	Филиал ФГБУ «ФКП Росреестра» по Забайкальскому краю
34	Кадастровый план территории №75/ИСХ/17-79181 от 17.05.2017 г.	Филиал ФГБУ «ФКП Росреестра» по Забайкальскому краю
35	Кадастровый план территории №75/ИСХ/17-79180 от 17.05.2017 г.	Филиал ФГБУ «ФКП Росреестра» по Забайкальскому краю
36	Кадастровый план территории №75/ИСХ/17-79182 от 17.05.2017 г.	Филиал ФГБУ «ФКП Росреестра» по Забайкальскому краю
37	Кадастровый план территории №75/ИСХ/17-79150 от 17.05.2017 г.	Филиал ФГБУ «ФКП Росреестра» по Забайкальскому краю
38	Кадастровый план территории №75/ИСХ/17-79149 от 17.05.2017 г.	Филиал ФГБУ «ФКП Росреестра» по Забайкальскому краю
39	Кадастровый план территории №75/ИСХ/17-79154 от 17.05.2017 г.	Филиал ФГБУ «ФКП Росреестра» по Забайкальскому краю
40	Кадастровый план территории №75/ИСХ/17-79155 от 17.05.2017 г.	Филиал ФГБУ «ФКП Росреестра» по Забайкальскому краю
41	Кадастровый план территории №75/ИСХ/17-79156 от 17.05.2017 г.	Филиал ФГБУ «ФКП Росреестра» по Забайкальскому краю
42	Кадастровый план территории №75/ИСХ/17-79124 от 17.05.2017 г.	Филиал ФГБУ «ФКП Росреестра» по Забайкальскому краю
43	Кадастровый план территории №99/2016/2824348 от 26.03.2016 г.	Филиал ФГБУ «ФКП Росреестра» по Забайкальскому краю
44	Решение «Об утверждении Генерального плана городского поселения «Карымское» №50 от 23.12.2010 г.	Совет городского поселения «Карымское»
45	Сводный технический отчет «Определение границ зон затопления, подтопления территории пгт Карымское городского поселения «Карымское» Карымского района Забайкальского края» от 23.05.2017 г.	ООО «Компания Земпроект»
46	Топографическая съемка М 1:2000 год создания – 1993 г., обновление отсутствует	ФГУП «Забайкальское АГП»

КАРТА (ПЛАН)

Зона затопления водами р. Ингода и руч. Шивея (Майдара) пгт Карымское городского поселения "Карымское"
Карымского района Забайкальского края

(наименование объекта землеустройства)

Сведения об объекте землеустройства

№ п/п	Характеристики объекта землеустройства	Описание характеристик
1	2	3
1	Местоположение объекта землеустройства	Забайкальский край, Карымский район, городское поселение «Карымское», пгт Карымское, Зона затопления водами р. Ингода и руч. Шивея (Майдара)
2	Площадь объекта землеустройства +/- величина погрешности определения площади (Р +/- Дельта Р)	227,55 +/- 0,05 га
3	Иные характеристики объекта землеустройства	Содержание ограничений на территории зоны затопления водами р. Ингода и руч. Шивея (Майдара) пгт Карымское приведено в ст. 67.1. Водного кодекса РФ от 03.06.2006 г. №74-ФЗ

КАРТА (ПЛАН)

Зона затопления водами р. Ингода и руч. Шивея (Майдара) пгт Карымское городского поселения "Карымское"
Карымского района Забайкальского края

(наименование объекта землеустройства)

Сведения о местоположении границ объекта землеустройства

1. Система координат : МСК-75

2. Сведения о характерных точках границ объекта землеустройства

Обозначение характерных точек границ	Координаты, м		Метод определения координат и средняя квадратическая погрешность положения характерной точки (Mt),м	Описание закрепления точки
	X	Y		
1	2	3	4	5
Контур №1				
1	609952,79	3198832,92	Аналитический метод Mt=0,1	-
2	609960,26	3198840,86	Аналитический метод Mt=0,1	-
3	609963,44	3198847,21	Аналитический метод Mt=0,1	-
4	609963,44	3198854,62	Аналитический метод Mt=0,1	-
5	609960,00	3198865,99	Аналитический метод Mt=0,1	-
6	609960,27	3198878,16	Аналитический метод Mt=0,1	-
7	609988,92	3198965,22	Аналитический метод Mt=0,1	-
8	609997,94	3198997,38	Аналитический метод Mt=0,1	-
9	610002,99	3199036,81	Аналитический метод Mt=0,1	-
10	610004,59	3199068,56	Аналитический метод Mt=0,1	-
11	610004,35	3199123,59	Аналитический метод Mt=0,1	-
12	610012,84	3199156,93	Аналитический метод Mt=0,1	-
13	610016,29	3199182,07	Аналитический метод Mt=0,1	-
14	610015,50	3199187,36	Аналитический метод Mt=0,1	-
15	610009,61	3199194,37	Аналитический метод Mt=0,1	-
16	610001,53	3199228,63	Аналитический метод Mt=0,1	-
17	610001,81	3199271,49	Аналитический метод Mt=0,1	-
18	609993,87	3199280,22	Аналитический метод Mt=0,1	-
19	609983,81	3199312,50	Аналитический метод Mt=0,1	-
20	609985,27	3199332,34	Аналитический метод Mt=0,1	-
21	609994,29	3199358,54	Аналитический метод Mt=0,1	-
22	610020,81	3199398,50	Аналитический метод Mt=0,1	-
23	610038,83	3199415,97	Аналитический метод Mt=0,1	-
24	610079,65	3199443,76	Аналитический метод Mt=0,1	-
25	610096,88	3199445,09	Аналитический метод Mt=0,1	-
26	610120,73	3199451,97	Аналитический метод Mt=0,1	-
27	610127,62	3199444,57	Аналитический метод Mt=0,1	-
28	610130,47	3199445,76	Аналитический метод Mt=0,1	-
29	610132,59	3199449,20	Аналитический метод Mt=0,1	-
30	610134,98	3199466,00	Аналитический метод Mt=0,1	-
31	610139,22	3199479,23	Аналитический метод Mt=0,1	-
32	610139,49	3199482,67	Аналитический метод Mt=0,1	-
33	610137,90	3199483,99	Аналитический метод Mt=0,1	-
34	610133,92	3199481,08	Аналитический метод Mt=0,1	-
35	610129,95	3199476,05	Аналитический метод Mt=0,1	-
36	610127,56	3199478,17	Аналитический метод Mt=0,1	-
37	610120,41	3199495,89	Аналитический метод Mt=0,1	-
38	610110,88	3199502,51	Аналитический метод Mt=0,1	-

КАРТА (ПЛАН)

Зона затопления водами р. Ингода и руч. Шивея (Майдара) пгт Карымское городского поселения "Карымское"
Карымского района Забайкальского края

(наименование объекта землеустройства)

Сведения о местоположении границ объекта землеустройства

39	610105,84	3199509,38	Аналитический метод Мt=0,1	-
40	610100,62	3199527,24	Аналитический метод Мt=0,1	-
41	610092,27	3199539,94	Аналитический метод Мt=0,1	-
42	610083,93	3199547,08	Аналитический метод Мt=0,1	-
43	610081,28	3199546,82	Аналитический метод Мt=0,1	-
44	610075,18	3199540,99	Аналитический метод Мt=0,1	-
45	610071,87	3199540,59	Аналитический метод Мt=0,1	-
46	610069,62	3199542,31	Аналитический метод Мt=0,1	-
47	610067,10	3199551,97	Аналитический метод Мt=0,1	-
48	610048,03	3199566,25	Аналитический метод Мt=0,1	-
49	610042,73	3199572,60	Аналитический метод Мt=0,1	-
50	610029,48	3199577,09	Аналитический метод Мt=0,1	-
51	610001,66	3199572,59	Аналитический метод Мt=0,1	-
52	609961,38	3199586,86	Аналитический метод Мt=0,1	-
53	609952,82	3199592,14	Аналитический метод Мt=0,1	-
54	609958,98	3199157,65	Аналитический метод Мt=0,1	-
1	609952,79	3198832,92	Аналитический метод Мt=0,1	-
Контур №2				
55	609895,97	3199641,41	Аналитический метод Мt=0,1	-
56	609902,02	3199610,89	Аналитический метод Мt=0,1	-
57	609946,57	3199599,26	Аналитический метод Мt=0,1	-
58	609937,01	3199611,46	Аналитический метод Мt=0,1	-
59	609923,76	3199620,72	Аналитический метод Мt=0,1	-
55	609895,97	3199641,41	Аналитический метод Мt=0,1	-
Контур №3				
60	611425,35	3203865,93	Аналитический метод Мt=0,1	-
61	610987,21	3204006,03	Аналитический метод Мt=0,1	-
62	610395,95	3204408,96	Аналитический метод Мt=0,1	-
63	610373,82	3204410,92	Аналитический метод Мt=0,1	-
64	610260,51	3204300,21	Аналитический метод Мt=0,1	-
65	610158,35	3204147,78	Аналитический метод Мt=0,1	-
66	609968,27	3203957,23	Аналитический метод Мt=0,1	-
67	609847,87	3203860,92	Аналитический метод Мt=0,1	-
68	609832,87	3203787,41	Аналитический метод Мt=0,1	-
69	609789,39	3203725,49	Аналитический метод Мt=0,1	-
70	609705,94	3203649,71	Аналитический метод Мt=0,1	-
71	609633,41	3203598,37	Аналитический метод Мt=0,1	-
72	609560,91	3203563,49	Аналитический метод Мt=0,1	-
73	609420,14	3203545,36	Аналитический метод Мt=0,1	-
74	609400,25	3203543,87	Аналитический метод Мt=0,1	-
75	609332,13	3203511,83	Аналитический метод Мt=0,1	-
76	609325,24	3203501,51	Аналитический метод Мt=0,1	-
77	609317,56	3203505,22	Аналитический метод Мt=0,1	-
78	609293,44	3203491,45	Аналитический метод Мt=0,1	-
79	609292,64	3203480,34	Аналитический метод Мt=0,1	-
80	609280,44	3203470,28	Аналитический метод Мt=0,1	-

КАРТА (ПЛАН)

Зона затопления водами р. Ингода и руч. Шивея (Майдара) пгт Карымское городского поселения "Карымское"
Карымского района Забайкальского края

(наименование объекта землеустройства)

Сведения о местоположении границ объекта землеустройства

81	609258,18	3203461,28	Аналитический метод Мt=0,1	-
82	609249,70	3203451,49	Аналитический метод Мt=0,1	-
83	609238,04	3203447,51	Аналитический метод Мt=0,1	-
84	609211,53	3203426,07	Аналитический метод Мt=0,1	-
85	609176,09	3203391,04	Аналитический метод Мt=0,1	-
86	609104,24	3203334,76	Аналитический метод Мt=0,1	-
87	609022,96	3203238,45	Аналитический метод Мt=0,1	-
88	609005,57	3203203,53	Аналитический метод Мt=0,1	-
89	609094,97	3203076,25	Аналитический метод Мt=0,1	-
90	609322,32	3202797,64	Аналитический метод Мt=0,1	-
91	609305,88	3202720,00	Аналитический метод Мt=0,1	-
92	609315,55	3201749,96	Аналитический метод Мt=0,1	-
93	609319,03	3201540,87	Аналитический метод Мt=0,1	-
94	609432,42	3201338,08	Аналитический метод Мt=0,1	-
95	609706,67	3200804,45	Аналитический метод Мt=0,1	-
96	609782,78	3200402,10	Аналитический метод Мt=0,1	-
97	609799,76	3200412,05	Аналитический метод Мt=0,1	-
98	609862,19	3200485,89	Аналитический метод Мt=0,1	-
99	609880,48	3200514,74	Аналитический метод Мt=0,1	-
100	609905,15	3200562,10	Аналитический метод Мt=0,1	-
101	609909,92	3200566,07	Аналитический метод Мt=0,1	-
102	609922,90	3200565,55	Аналитический метод Мt=0,1	-
103	609926,61	3200569,52	Аналитический метод Мt=0,1	-
104	609936,96	3200600,74	Аналитический метод Мt=0,1	-
105	609934,84	3200603,12	Аналитический метод Мt=0,1	-
106	609924,24	3200598,36	Аналитический метод Мt=0,1	-
107	609921,85	3200603,38	Аналитический метод Мt=0,1	-
108	609929,55	3200620,32	Аналитический метод Мt=0,1	-
109	609930,35	3200643,34	Аналитический метод Мt=0,1	-
110	609936,72	3200666,62	Аналитический метод Мt=0,1	-
111	609935,14	3200695,46	Аналитический метод Мt=0,1	-
112	609947,14	3200731,71	Аналитический метод Мt=0,1	-
113	609947,81	3200746,40	Аналитический метод Мt=0,1	-
114	609950,46	3200760,42	Аналитический метод Мt=0,1	-
115	609947,96	3200793,89	Аналитический метод Мt=0,1	-
116	609949,96	3200828,95	Аналитический метод Мt=0,1	-
117	609947,31	3200851,83	Аналитический метод Мt=0,1	-
118	609949,12	3200902,11	Аналитический метод Мt=0,1	-
119	609945,55	3200907,79	Аналитический метод Мt=0,1	-
120	609945,95	3200913,61	Аналитический метод Мt=0,1	-
121	609941,97	3200923,01	Аналитический метод Мt=0,1	-
122	609940,92	3200935,18	Аналитический метод Мt=0,1	-
123	609944,77	3200950,13	Аналитический метод Мt=0,1	-
124	609933,00	3201016,40	Аналитический метод Мt=0,1	-
125	609916,06	3201076,72	Аналитический метод Мt=0,1	-
126	609892,56	3201127,37	Аналитический метод Мt=0,1	-

КАРТА (ПЛАН)

Зона затопления водами р. Ингода и руч. Шивея (Майдара) пгт Карымское городского поселения "Карымское"
Карымского района Забайкальского края

(наименование объекта землеустройства)

Сведения о местоположении границ объекта землеустройства

127	609860,97	3201181,35	Аналитический метод Мt=0,1	-
128	609810,65	3201243,64	Аналитический метод Мt=0,1	-
129	609780,71	3201254,75	Аналитический метод Мt=0,1	-
130	609774,22	3201259,64	Аналитический метод Мt=0,1	-
131	609766,27	3201274,72	Аналитический метод Мt=0,1	-
132	609756,34	3201286,49	Аналитический метод Мt=0,1	-
133	609661,22	3201331,31	Аналитический метод Мt=0,1	-
134	609617,63	3201349,82	Аналитический метод Мt=0,1	-
135	609552,85	3201368,05	Аналитический метод Мt=0,1	-
136	609533,11	3201372,02	Аналитический метод Мt=0,1	-
137	609519,46	3201371,09	Аналитический метод Мt=0,1	-
138	609458,37	3201352,81	Аналитический метод Мt=0,1	-
139	609449,89	3201355,19	Аналитический метод Мt=0,1	-
140	609441,81	3201362,99	Аналитический метод Мt=0,1	-
141	609415,06	3201407,17	Аналитический метод Мt=0,1	-
142	609404,47	3201412,06	Аналитический метод Мt=0,1	-
143	609394,54	3201428,99	Аналитический метод Мt=0,1	-
144	609369,77	3201459,15	Аналитический метод Мt=0,1	-
145	609358,25	3201482,43	Аналитический метод Мt=0,1	-
146	609354,55	3201501,21	Аналитический метод Мt=0,1	-
147	609352,44	3201550,95	Аналитический метод Мt=0,1	-
148	609359,26	3201616,71	Аналитический метод Мt=0,1	-
149	609371,60	3201671,41	Аналитический метод Мt=0,1	-
150	609377,93	3201681,98	Аналитический метод Мt=0,1	-
151	609389,26	3201695,02	Аналитический метод Мt=0,1	-
152	609404,37	3201720,42	Аналитический метод Мt=0,1	-
153	609415,87	3201728,84	Аналитический метод Мt=0,1	-
154	609423,10	3201738,50	Аналитический метод Мt=0,1	-
155	609435,56	3201750,81	Аналитический метод Мt=0,1	-
156	609454,62	3201786,53	Аналитический метод Мt=0,1	-
157	609457,14	3201802,07	Аналитический метод Мt=0,1	-
158	609461,65	3201817,42	Аналитический метод Мt=0,1	-
159	609460,46	3201829,53	Аналитический метод Мt=0,1	-
160	609453,51	3201842,69	Аналитический метод Мt=0,1	-
161	609442,91	3201852,34	Аналитический метод Мt=0,1	-
162	609440,53	3201861,01	Аналитический метод Мt=0,1	-
163	609434,90	3201869,21	Аналитический метод Мt=0,1	-
164	609429,15	3201887,13	Аналитический метод Мt=0,1	-
165	609429,21	3201896,06	Аналитический метод Мt=0,1	-
166	609424,92	3201933,30	Аналитический метод Мt=0,1	-
167	609427,65	3201959,36	Аналитический метод Мt=0,1	-
168	609437,93	3201999,65	Аналитический метод Мt=0,1	-
169	609438,27	3202014,93	Аналитический метод Мt=0,1	-
170	609431,86	3202052,68	Аналитический метод Мt=0,1	-
171	609418,61	3202068,96	Аналитический метод Мt=0,1	-
172	609413,02	3202077,83	Аналитический метод Мt=0,1	-

КАРТА (ПЛАН)

Зона затопления водами р. Ингода и руч. Шивея (Майдара) пгт Карымское городского поселения "Карымское"
Карымского района Забайкальского края

(наименование объекта землеустройства)

Сведения о местоположении границ объекта землеустройства

173	609411,51	3202098,43	Аналитический метод Мt=0,1	-
174	609410,13	3202108,35	Аналитический метод Мt=0,1	-
175	609404,10	3202126,01	Аналитический метод Мt=0,1	-
176	609387,15	3202155,11	Аналитический метод Мt=0,1	-
177	609384,45	3202169,09	Аналитический метод Мt=0,1	-
178	609387,25	3202178,03	Аналитический метод Мt=0,1	-
179	609387,38	3202180,74	Аналитический метод Мt=0,1	-
180	609381,67	3202187,26	Аналитический метод Мt=0,1	-
181	609378,36	3202194,53	Аналитический метод Мt=0,1	-
182	609380,31	3202239,33	Аналитический метод Мt=0,1	-
183	609376,60	3202256,79	Аналитический метод Мt=0,1	-
184	609380,60	3202301,64	Аналитический метод Мt=0,1	-
185	609385,90	3202320,69	Аналитический метод Мt=0,1	-
186	609395,60	3202382,21	Аналитический метод Мt=0,1	-
187	609395,87	3202398,22	Аналитический метод Мt=0,1	-
188	609402,37	3202419,25	Аналитический метод Мt=0,1	-
189	609400,35	3202437,92	Аналитический метод Мt=0,1	-
190	609401,42	3202446,52	Аналитический метод Мt=0,1	-
191	609416,04	3202487,92	Аналитический метод Мt=0,1	-
192	609424,00	3202518,61	Аналитический метод Мt=0,1	-
193	609430,23	3202529,46	Аналитический метод Мt=0,1	-
194	609440,18	3202568,49	Аналитический метод Мt=0,1	-
195	609450,79	3202589,00	Аналитический метод Мt=0,1	-
196	609463,26	3202644,56	Аналитический метод Мt=0,1	-
197	609477,85	3202671,69	Аналитический метод Мt=0,1	-
198	609479,01	3202678,32	Аналитический метод Мt=0,1	-
199	609491,10	3202694,31	Аналитический метод Мt=0,1	-
200	609501,18	3202715,75	Аналитический метод Мt=0,1	-
201	609517,23	3202754,64	Аналитический метод Мt=0,1	-
202	609525,72	3202785,34	Аналитический метод Мt=0,1	-
203	609528,61	3202808,50	Аналитический метод Мt=0,1	-
204	609530,96	3202814,71	Аналитический метод Мt=0,1	-
205	609531,89	3202823,90	Аналитический метод Мt=0,1	-
206	609531,43	3202832,04	Аналитический метод Мt=0,1	-
207	609544,47	3202878,89	Аналитический метод Мt=0,1	-
208	609545,40	3202891,19	Аналитический метод Мt=0,1	-
209	609558,53	3202927,05	Аналитический метод Мt=0,1	-
210	609564,23	3202927,18	Аналитический метод Мt=0,1	-
211	609568,07	3202929,83	Аналитический метод Мt=0,1	-
212	609572,48	3202939,34	Аналитический метод Мt=0,1	-
213	609572,49	3202961,50	Аналитический метод Мt=0,1	-
214	609575,27	3202973,87	Аналитический метод Мt=0,1	-
215	609575,94	3202985,38	Аналитический метод Мt=0,1	-
216	609574,88	3203000,53	Аналитический метод Мt=0,1	-
217	609579,26	3203024,14	Аналитический метод Мt=0,1	-
218	609588,55	3203047,23	Аналитический метод Мt=0,1	-

КАРТА (ПЛАН)

Зона затопления водами р. Ингода и руч. Шивея (Майдара) пгт Карымское городского поселения "Карымское"
Карымского района Забайкальского края

(наименование объекта землеустройства)

Сведения о местоположении границ объекта землеустройства

219	609587,97	3203060,64	Аналитический метод Мt=0,1	-
220	609602,03	3203082,07	Аналитический метод Мt=0,1	-
221	609637,92	3203105,58	Аналитический метод Мt=0,1	-
222	609653,49	3203106,05	Аналитический метод Мt=0,1	-
223	609657,60	3203106,85	Аналитический метод Мt=0,1	-
224	609669,13	3203117,90	Аналитический метод Мt=0,1	-
225	609676,92	3203132,40	Аналитический метод Мt=0,1	-
226	609689,38	3203136,90	Аналитический метод Мt=0,1	-
227	609702,63	3203136,11	Аналитический метод Мt=0,1	-
228	609748,21	3203146,44	Аналитический метод Мt=0,1	-
229	609782,93	3203153,07	Аналитический метод Мt=0,1	-
230	609790,35	3203159,15	Аналитический метод Мt=0,1	-
231	609794,07	3203178,47	Аналитический метод Мt=0,1	-
232	609802,02	3203187,73	Аналитический метод Мt=0,1	-
233	609809,71	3203191,70	Аналитический метод Мt=0,1	-
234	609841,51	3203199,38	Аналитический метод Мt=0,1	-
235	609857,54	3203198,86	Аналитический метод Мt=0,1	-
236	609877,68	3203204,42	Аналитический метод Мt=0,1	-
237	609893,05	3203204,69	Аналитический метод Мt=0,1	-
238	609907,63	3203213,16	Аналитический метод Мt=0,1	-
239	609919,36	3203213,43	Аналитический метод Мt=0,1	-
240	609928,10	3203206,55	Аналитический метод Мt=0,1	-
241	609936,31	3203194,65	Аналитический метод Мt=0,1	-
242	609940,42	3203190,81	Аналитический метод Мt=0,1	-
243	609943,86	3203189,76	Аналитический метод Мt=0,1	-
244	609945,32	3203191,61	Аналитический метод Мt=0,1	-
245	609943,20	3203201,93	Аналитический метод Мt=0,1	-
246	609935,65	3203217,8	Аналитический метод Мt=0,1	-
247	609935,26	3203223,49	Аналитический метод Мt=0,1	-
248	609941,36	3203229,44	Аналитический метод Мt=0,1	-
249	609945,33	3203230,90	Аналитический метод Мt=0,1	-
250	609956,86	3203231,30	Аналитический метод Мt=0,1	-
251	609977,53	3203221,52	Аналитический метод Мt=0,1	-
252	609983,49	3203221,12	Аналитический метод Мt=0,1	-
253	609986,40	3203224,03	Аналитический метод Мt=0,1	-
254	609985,44	3203230,30	Аналитический метод Мt=0,1	-
255	609986,04	3203235,00	Аналитический метод Мt=0,1	-
256	609984,16	3203239,91	Аналитический метод Мt=0,1	-
257	609984,69	3203245,86	Аналитический метод Мt=0,1	-
258	610008,31	3203255,44	Аналитический метод Мt=0,1	-
259	610015,00	3203260,21	Аналитический метод Мt=0,1	-
260	610019,64	3203261,00	Аналитический метод Мt=0,1	-
261	610029,81	3203257,52	Аналитический метод Мt=0,1	-
262	610038,65	3203256,99	Аналитический метод Мt=0,1	-
263	610046,47	3203258,05	Аналитический метод Мt=0,1	-
264	610051,90	3203256,20	Аналитический метод Мt=0,1	-

КАРТА (ПЛАН)

Зона затопления водами р. Ингода и руч. Шивея (Майдара) пгт Карымское городского поселения "Карымское"
Карымского района Забайкальского края

(наименование объекта землеустройства)

Сведения о местоположении границ объекта землеустройства

265	610053,10	3203257,79	Аналитический метод Мt=0,1	-
266	610053,63	3203261,23	Аналитический метод Мt=0,1	-
267	610059,99	3203265,99	Аналитический метод Мt=0,1	-
268	610060,39	3203272,66	Аналитический метод Мt=0,1	-
269	610064,83	3203274,97	Аналитический метод Мt=0,1	-
270	610080,73	3203288,67	Аналитический метод Мt=0,1	-
271	610092,19	3203295,62	Аналитический метод Мt=0,1	-
272	610099,55	3203298,14	Аналитический метод Мt=0,1	-
273	610103,99	3203298,00	Аналитический метод Мt=0,1	-
274	610109,68	3203293,13	Аналитический метод Мt=0,1	-
275	610127,84	3203300,14	Аналитический метод Мt=0,1	-
276	610133,11	3203304,76	Аналитический метод Мt=0,1	-
277	610139,24	3203312,58	Аналитический метод Мt=0,1	-
278	610153,29	3203323,43	Аналитический метод Мt=0,1	-
279	610160,31	3203322,11	Аналитический метод Мt=0,1	-
280	610163,36	3203319,60	Аналитический метод Мt=0,1	-
281	610169,98	3203317,88	Аналитический метод Мt=0,1	-
282	610182,43	3203317,75	Аналитический метод Мt=0,1	-
283	610191,57	3203308,49	Аналитический метод Мt=0,1	-
284	610199,91	3203283,36	Аналитический метод Мt=0,1	-
285	610202,69	3203281,91	Аналитический метод Мt=0,1	-
286	610206,40	3203283,50	Аналитический метод Мt=0,1	-
287	610207,70	3203290,90	Аналитический метод Мt=0,1	-
288	610203,93	3203303,14	Аналитический метод Мt=0,1	-
289	610203,40	3203310,48	Аналитический метод Мt=0,1	-
290	610204,66	3203313,06	Аналитический метод Мt=0,1	-
291	610211,48	3203310,15	Аналитический метод Мt=0,1	-
292	610213,74	3203311,94	Аналитический метод Мt=0,1	-
293	610214,50	3203317,76	Аналитический метод Мt=0,1	-
294	610216,09	3203319,42	Аналитический метод Мt=0,1	-
295	610223,58	3203321,60	Аналитический метод Мt=0,1	-
296	610235,17	3203322,93	Аналитический метод Мt=0,1	-
297	610254,78	3203330,74	Аналитический метод Мt=0,1	-
298	610270,99	3203344,10	Аналитический метод Мt=0,1	-
299	610288,41	3203354,76	Аналитический метод Мt=0,1	-
300	610301,67	3203364,49	Аналитический метод Мt=0,1	-
301	610321,09	3203391,81	Аналитический метод Мt=0,1	-
302	610334,87	3203407,42	Аналитический метод Мt=0,1	-
303	610341,04	3203418,01	Аналитический метод Мt=0,1	-
304	610349,32	3203426,35	Аналитический метод Мt=0,1	-
305	610350,45	3203431,84	Аналитический метод Мt=0,1	-
306	610356,68	3203437,79	Аналитический метод Мt=0,1	-
307	610366,55	3203441,37	Аналитический метод Мt=0,1	-
308	610380,33	3203450,10	Аналитический метод Мt=0,1	-
309	610404,32	3203473,66	Аналитический метод Мt=0,1	-
310	610429,64	3203486,03	Аналитический метод Мt=0,1	-

КАРТА (ПЛАН)

Зона затопления водами р. Ингода и руч. Шивея (Майдара) пгт Карымское городского поселения "Карымское"
Карымского района Забайкальского края

(наименование объекта землеустройства)

Сведения о местоположении границ объекта землеустройства

311	610438,05	3203492,72	Аналитический метод Мт=0,1	-
312	610448,66	3203504,03	Аналитический метод Мт=0,1	-
313	610460,26	3203523,81	Аналитический метод Мт=0,1	-
314	610479,94	3203536,78	Аналитический метод Мт=0,1	-
315	610499,51	3203542,53	Аналитический метод Мт=0,1	-
316	610532,12	3203531,55	Аналитический метод Мт=0,1	-
317	610536,46	3203526,60	Аналитический метод Мт=0,1	-
318	610547,82	3203501,72	Аналитический метод Мт=0,1	-
319	610551,73	3203488,22	Аналитический метод Мт=0,1	-
320	610552,04	3203478,63	Аналитический метод Мт=0,1	-
321	610549,15	3203461,57	Аналитический метод Мт=0,1	-
322	610550,04	3203457,13	Аналитический метод Мт=0,1	-
323	610554,60	3203448,88	Аналитический метод Мт=0,1	-
324	610553,31	3203444,18	Аналитический метод Мт=0,1	-
325	610556,33	3203438,90	Аналитический метод Мт=0,1	-
326	610570,31	3203425,57	Аналитический метод Мт=0,1	-
327	610582,40	3203416,90	Аналитический метод Мт=0,1	-
328	610591,09	3203414,26	Аналитический метод Мт=0,1	-
329	610613,29	3203423,76	Аналитический метод Мт=0,1	-
330	610622,03	3203425,88	Аналитический метод Мт=0,1	-
331	610630,52	3203424,71	Аналитический метод Мт=0,1	-
332	610643,12	3203420,69	Аналитический метод Мт=0,1	-
333	610654,08	3203410,25	Аналитический метод Мт=0,1	-
334	610681,91	3203393,75	Аналитический метод Мт=0,1	-
335	610692,48	3203381,65	Аналитический метод Мт=0,1	-
336	610708,27	3203370,21	Аналитический метод Мт=0,1	-
337	610721,12	3203361,75	Аналитический метод Мт=0,1	-
338	610747,52	3203348,40	Аналитический метод Мт=0,1	-
339	610757,28	3203341,26	Аналитический метод Мт=0,1	-
340	610759,40	3203334,51	Аналитический метод Мт=0,1	-
341	610767,15	3203321,16	Аналитический метод Мт=0,1	-
342	610770,44	3203308,16	Аналитический метод Мт=0,1	-
343	610775,95	3203301,31	Аналитический метод Мт=0,1	-
344	610779,72	3203292,06	Аналитический метод Мт=0,1	-
345	610781,51	3203283,89	Аналитический метод Мт=0,1	-
346	610780,19	3203278,82	Аналитический метод Мт=0,1	-
347	610782,57	3203273,79	Аналитический метод Мт=0,1	-
348	610784,12	3203265,27	Аналитический метод Мт=0,1	-
349	610784,29	3203258,98	Аналитический метод Мт=0,1	-
350	610787,59	3203245,09	Аналитический метод Мт=0,1	-
351	610788,56	3203223,43	Аналитический метод Мт=0,1	-
352	610792,32	3203212,77	Аналитический метод Мт=0,1	-
353	610796,16	3203206,12	Аналитический метод Мт=0,1	-
354	610799,53	3203206,15	Аналитический метод Мт=0,1	-
355	610802,88	3203206,09	Аналитический метод Мт=0,1	-
356	610811,92	3203208,22	Аналитический метод Мт=0,1	-

КАРТА (ПЛАН)

Зона затопления водами р. Ингода и руч. Шивея (Майдара) пгт Карымское городского поселения "Карымское"
Карымского района Забайкальского края

(наименование объекта землеустройства)

Сведения о местоположении границ объекта землеустройства

357	610814,34	3203210,41	Аналитический метод Мt=0,1	-
358	610813,25	3203223,64	Аналитический метод Мt=0,1	-
359	610815,04	3203225,43	Аналитический метод Мt=0,1	-
360	610819,37	3203224,66	Аналитический метод Мt=0,1	-
361	610826,24	3203220,09	Аналитический метод Мt=0,1	-
362	610828,92	3203220,21	Аналитический метод Мt=0,1	-
363	610828,73	3203222,25	Аналитический метод Мt=0,1	-
364	610821,11	3203232,79	Аналитический метод Мt=0,1	-
365	610811,92	3203250,48	Аналитический метод Мt=0,1	-
366	610812,75	3203252,90	Аналитический метод Мt=0,1	-
367	610816,89	3203256,27	Аналитический метод Мt=0,1	-
368	610817,68	3203262,29	Аналитический метод Мt=0,1	-
369	610815,29	3203267,85	Аналитический метод Мt=0,1	-
370	610799,00	3203286,37	Аналитический метод Мt=0,1	-
371	610796,62	3203291,66	Аналитический метод Мt=0,1	-
372	610796,36	3203297,21	Аналитический метод Мt=0,1	-
373	610799,28	3203307,40	Аналитический метод Мt=0,1	-
374	610799,28	3203315,87	Аналитический метод Мt=0,1	-
375	610795,44	3203323,94	Аналитический метод Мt=0,1	-
376	610781,91	3203337,78	Аналитический метод Мt=0,1	-
377	610778,38	3203345,33	Аналитический метод Мt=0,1	-
378	610771,33	3203351,49	Аналитический метод Мt=0,1	-
379	610764,03	3203355,01	Аналитический метод Мt=0,1	-
380	610756,72	3203361,17	Аналитический метод Мt=0,1	-
381	610746,14	3203363,43	Аналитический метод Мt=0,1	-
382	610715,41	3203379,77	Аналитический метод Мt=0,1	-
383	610641,39	3203451,95	Аналитический метод Мt=0,1	-
384	610626,68	3203455,65	Аналитический метод Мt=0,1	-
385	610604,17	3203480,25	Аналитический метод Мt=0,1	-
386	610584,83	3203515,83	Аналитический метод Мt=0,1	-
387	610558,64	3203548,01	Аналитический метод Мt=0,1	-
388	610555,37	3203562,97	Аналитический метод Мt=0,1	-
389	610565,70	3203574,92	Аналитический метод Мt=0,1	-
390	610594,56	3203599,08	Аналитический метод Мt=0,1	-
391	610600,36	3203604,99	Аналитический метод Мt=0,1	-
392	610607,53	3203615,58	Аналитический метод Мt=0,1	-
393	610614,68	3203615,85	Аналитический метод Мt=0,1	-
394	610628,77	3203619,34	Аналитический метод Мt=0,1	-
395	610637,28	3203625,07	Аналитический метод Мt=0,1	-
396	610655,03	3203633,54	Аналитический метод Мt=0,1	-
397	610670,27	3203638,36	Аналитический метод Мt=0,1	-
398	610696,91	3203643,39	Аналитический метод Мt=0,1	-
399	610706,91	3203649,02	Аналитический метод Мt=0,1	-
400	610714,40	3203649,68	Аналитический метод Мt=0,1	-
401	610721,88	3203647,76	Аналитический метод Мt=0,1	-
402	610728,18	3203644,14	Аналитический метод Мt=0,1	-

КАРТА (ПЛАН)

Зона затопления водами р. Ингода и руч. Шивея (Майдара) пгт Карымское городского поселения "Карымское"
Карымского района Забайкальского края

(наименование объекта землеустройства)

Сведения о местоположении границ объекта землеустройства

403	610735,06	3203637,79	Аналитический метод Мt=0,1	-
404	610741,16	3203628,27	Аналитический метод Мt=0,1	-
405	610746,99	3203626,16	Аналитический метод Мt=0,1	-
406	610750,70	3203628,80	Аналитический метод Мt=0,1	-
407	610758,91	3203640,45	Аналитический метод Мt=0,1	-
408	610765,28	3203642,57	Аналитический метод Мt=0,1	-
409	610781,71	3203642,57	Аналитический метод Мt=0,1	-
410	610798,40	3203637,95	Аналитический метод Мt=0,1	-
411	610815,89	3203640,86	Аналитический метод Мt=0,1	-
412	610848,22	3203635,18	Аналитический метод Мt=0,1	-
413	610864,52	3203638,49	Аналитический метод Мt=0,1	-
414	610869,95	3203637,30	Аналитический метод Мt=0,1	-
415	610874,85	3203633,07	Аналитический метод Мt=0,1	-
416	610879,62	3203623,81	Аналитический метод Мt=0,1	-
417	610881,87	3203622,89	Аналитический метод Мt=0,1	-
418	610883,72	3203623,55	Аналитический метод Мt=0,1	-
419	610889,16	3203628,71	Аналитический метод Мt=0,1	-
420	610892,73	3203630,17	Аналитический метод Мt=0,1	-
421	610918,97	3203631,37	Аналитический метод Мt=0,1	-
422	610942,82	3203630,05	Аналитический метод Мt=0,1	-
423	610951,56	3203630,98	Аналитический метод Мt=0,1	-
424	610963,49	3203638,52	Аналитический метод Мt=0,1	-
425	610966,67	3203638,39	Аналитический метод Мt=0,1	-
426	610972,23	3203631,25	Аналитический метод Мt=0,1	-
427	610984,82	3203627,02	Аналитический метод Мt=0,1	-
428	610997,93	3203617,37	Аналитический метод Мt=0,1	-
429	611000,85	3203617,37	Аналитический метод Мt=0,1	-
430	611007,21	3203627,16	Аналитический метод Мt=0,1	-
431	611017,81	3203631,26	Аналитический метод Мt=0,1	-
432	611041,00	3203630,39	Аналитический метод Мt=0,1	-
433	611090,69	3203631,94	Аналитический метод Мt=0,1	-
434	611113,10	3203633,27	Аналитический метод Мt=0,1	-
435	611136,00	3203640,56	Аналитический метод Мt=0,1	-
436	611139,85	3203638,84	Аналитический метод Мt=0,1	-
437	611146,74	3203639,77	Аналитический метод Мt=0,1	-
438	611155,75	3203635,67	Аналитический метод Мt=0,1	-
439	611160,78	3203635,54	Аналитический метод Мt=0,1	-
440	611171,25	3203640,43	Аналитический метод Мt=0,1	-
441	611176,68	3203640,70	Аналитический метод Мt=0,1	-
442	611183,17	3203639,51	Аналитический метод Мt=0,1	-
443	611198,28	3203632,90	Аналитический метод Мt=0,1	-
444	611206,36	3203626,69	Аналитический метод Мt=0,1	-
445	611211,39	3203621,13	Аналитический метод Мt=0,1	-
446	611214,70	3203619,68	Аналитический метод Мt=0,1	-
447	611227,95	3203618,62	Аналитический метод Мt=0,1	-
448	611235,50	3203613,60	Аналитический метод Мt=0,1	-

КАРТА (ПЛАН)

Зона затопления водами р. Ингода и руч. Шивея (Майдара) пгт Карымское городского поселения "Карымское"
Карымского района Забайкальского края

(наименование объекта землеустройства)

Сведения о местоположении границ объекта землеустройства

449	611238,15	3203616,11	Аналитический метод Мt=0,1	-
450	611238,15	3203618,49	Аналитический метод Мt=0,1	-
451	611236,83	3203620,74	Аналитический метод Мt=0,1	-
452	611234,18	3203622,20	Аналитический метод Мt=0,1	-
453	611230,07	3203622,99	Аналитический метод Мt=0,1	-
454	611221,46	3203622,59	Аналитический метод Мt=0,1	-
455	611216,82	3203624,44	Аналитический метод Мt=0,1	-
456	611199,87	3203640,44	Аналитический метод Мt=0,1	-
457	611199,08	3203643,49	Аналитический метод Мt=0,1	-
458	611200,53	3203646,79	Аналитический метод Мt=0,1	-
459	611214,32	3203653,01	Аналитический метод Мt=0,1	-
460	611238,17	3203660,96	Аналитический метод Мt=0,1	-
461	611245,59	3203664,67	Аналитический метод Мt=0,1	-
462	611259,24	3203673,80	Аналитический метод Мt=0,1	-
463	611263,48	3203675,39	Аналитический метод Мt=0,1	-
464	611266,40	3203674,99	Аналитический метод Мt=0,1	-
465	611275,01	3203670,76	Аналитический метод Мt=0,1	-
466	611279,64	3203669,97	Аналитический метод Мt=0,1	-
467	611282,43	3203671,03	Аналитический метод Мt=0,1	-
468	611286,80	3203674,07	Аналитический метод Мt=0,1	-
469	611294,09	3203672,48	Аналитический метод Мt=0,1	-
470	611296,34	3203669,44	Аналитический метод Мt=0,1	-
471	611295,41	3203663,62	Аналитический метод Мt=0,1	-
472	611288,38	3203649,73	Аналитический метод Мt=0,1	-
473	611279,94	3203637,54	Аналитический метод Мt=0,1	-
474	611278,44	3203630,92	Аналитический метод Мt=0,1	-
475	611280,75	3203629,94	Аналитический метод Мt=0,1	-
476	611300,11	3203659,18	Аналитический метод Мt=0,1	-
477	611308,53	3203669,83	Аналитический метод Мt=0,1	-
478	611311,97	3203677,57	Аналитический метод Мt=0,1	-
479	611314,63	3203681,29	Аналитический метод Мt=0,1	-
480	611321,39	3203687,69	Аналитический метод Мt=0,1	-
481	611344,65	3203728,25	Аналитический метод Мt=0,1	-
482	611356,65	3203740,75	Аналитический метод Мt=0,1	-
483	611366,26	3203755,57	Аналитический метод Мt=0,1	-
484	611363,88	3203760,40	Аналитический метод Мt=0,1	-
485	611365,01	3203770,19	Аналитический метод Мt=0,1	-
486	611380,18	3203789,51	Аналитический метод Мt=0,1	-
487	611390,52	3203800,23	Аналитический метод Мt=0,1	-
488	611409,34	3203809,56	Аналитический метод Мt=0,1	-
489	611424,05	3203827,16	Аналитический метод Мt=0,1	-
490	611433,00	3203835,83	Аналитический метод Мt=0,1	-
491	611434,59	3203840,65	Аналитический метод Мt=0,1	-
492	611433,27	3203845,35	Аналитический метод Мt=0,1	-
493	611428,04	3203848,99	Аналитический метод Мt=0,1	-
494	611408,39	3203854,66	Аналитический метод Мt=0,1	-

КАРТА (ПЛАН)

Зона затопления водами р. Ингода и руч. Шивея (Майдара) пгт Карымское городского поселения "Карымское"
Карымского района Забайкальского края

(наименование объекта землеустройства)

Сведения о местоположении границ объекта землеустройства

495	611403,87	3203857,25	Аналитический метод Мt=0,1	-
496	611402,20	3203865,99	Аналитический метод Мt=0,1	-
497	611402,82	3203867,10	Аналитический метод Мt=0,1	-
60	611425,35	3203865,93	Аналитический метод Мt=0,1	-
498	610380,72	3204038,95	Аналитический метод Мt=0,1	-
499	610472,75	3204159,92	Аналитический метод Мt=0,1	-
500	610557,20	3204278,42	Аналитический метод Мt=0,1	-
501	610556,88	3204283,27	Аналитический метод Мt=0,1	-
502	610401,14	3204400,19	Аналитический метод Мt=0,1	-
503	610394,80	3204400,27	Аналитический метод Мt=0,1	-
504	610346,29	3204337,04	Аналитический метод Мt=0,1	-
505	610265,04	3204226,34	Аналитический метод Мt=0,1	-
506	610220,88	3204163,91	Аналитический метод Мt=0,1	-
507	610222,31	3204154,67	Аналитический метод Мt=0,1	-
508	610340,18	3204065,05	Аналитический метод Мt=0,1	-
509	610378,09	3204037,60	Аналитический метод Мt=0,1	-
510	610396,48	3203967,78	Аналитический метод Мt=0,1	-
511	610393,94	3203967,60	Аналитический метод Мt=0,1	-
512	610377,23	3203941,75	Аналитический метод Мt=0,1	-
513	610379,21	3203936,06	Аналитический метод Мt=0,1	-
514	610431,53	3203897,98	Аналитический метод Мt=0,1	-
515	610442,27	3203892,23	Аналитический метод Мt=0,1	-
516	610464,04	3203888,81	Аналитический метод Мt=0,1	-
517	610482,14	3203880,13	Аналитический метод Мt=0,1	-
518	610486,91	3203881,19	Аналитический метод Мt=0,1	-
519	610492,22	3203891,78	Аналитический метод Мt=0,1	-
520	610491,69	3203896,27	Аналитический метод Мt=0,1	-
521	610479,50	3203915,06	Аналитический метод Мt=0,1	-
522	610462,55	3203922,19	Аналитический метод Мt=0,1	-
523	610399,19	3203967,14	Аналитический метод Мt=0,1	-
498	610380,72	3204038,95	Аналитический метод Мt=0,1	-
524	609332,20	3203413,69	Аналитический метод Мt=0,1	-
525	609330,94	3203409,32	Аналитический метод Мt=0,1	-
526	609334,25	3203404,82	Аналитический метод Мt=0,1	-
527	609358,84	3203385,38	Аналитический метод Мt=0,1	-
528	609378,77	3203374,95	Аналитический метод Мt=0,1	-
529	609403,37	3203366,17	Аналитический метод Мt=0,1	-
530	609423,18	3203361,67	Аналитический метод Мt=0,1	-
531	609440,87	3203362,06	Аналитический метод Мt=0,1	-
532	609461,17	3203365,97	Аналитический метод Мt=0,1	-
533	609481,05	3203371,92	Аналитический метод Мt=0,1	-
534	609510,06	3203383,96	Аналитический метод Мt=0,1	-
535	609538,33	3203399,74	Аналитический метод Мt=0,1	-
536	609535,94	3203405,47	Аналитический метод Мt=0,1	-

КАРТА (ПЛАН)

Зона затопления водами р. Ингода и руч. Шивея (Майдара) пгт Карымское городского поселения "Карымское"
Карымского района Забайкальского края

(наименование объекта землеустройства)

Сведения о местоположении границ объекта землеустройства

537	609528,25	3203404,03	Аналитический метод Мt=0,1	-
538	609458,92	3203380,78	Аналитический метод Мt=0,1	-
539	609440,65	3203378,95	Аналитический метод Мt=0,1	-
540	609425,74	3203379,11	Аналитический метод Мt=0,1	-
541	609408,12	3203382,29	Аналитический метод Мt=0,1	-
542	609386,35	3203390,64	Аналитический метод Мt=0,1	-
543	609367,53	3203404,25	Аналитический метод Мt=0,1	-
544	609350,02	3203426,92	Аналитический метод Мt=0,1	-
545	609345,19	3203425,99	Аналитический метод Мt=0,1	-
524	609332,20	3203413,69	Аналитический метод Мt=0,1	-
Контур №4				
546	609351,36	3203731,71	Аналитический метод Мt=0,1	-
547	609292,69	3203877,43	Аналитический метод Мt=0,1	-
548	609275,41	3203873,23	Аналитический метод Мt=0,1	-
549	609261,90	3203872,96	Аналитический метод Мt=0,1	-
550	609248,38	3203877,99	Аналитический метод Мt=0,1	-
551	609226,12	3203879,83	Аналитический метод Мt=0,1	-
552	609207,58	3203883,80	Аналитический метод Мt=0,1	-
553	609195,39	3203891,73	Аналитический метод Мt=0,1	-
554	609176,31	3203898,34	Аналитический метод Мt=0,1	-
555	609136,83	3203907,32	Аналитический метод Мt=0,1	-
556	609105,57	3203920,01	Аналитический метод Мt=0,1	-
557	609079,87	3203935,88	Аналитический метод Мt=0,1	-
558	609048,07	3203946,19	Аналитический метод Мt=0,1	-
559	609004,35	3203948,30	Аналитический метод Мt=0,1	-
560	608978,49	3203952,97	Аналитический метод Мt=0,1	-
561	608936,44	3203888,70	Аналитический метод Мt=0,1	-
562	608864,57	3203800,19	Аналитический метод Мt=0,1	-
563	609064,44	3203600,71	Аналитический метод Мt=0,1	-
564	609110,62	3203545,88	Аналитический метод Мt=0,1	-
565	609110,87	3203545,90	Аналитический метод Мt=0,1	-
566	609126,77	3203541,67	Аналитический метод Мt=0,1	-
567	609139,49	3203540,88	Аналитический метод Мt=0,1	-
568	609146,64	3203534,27	Аналитический метод Мt=0,1	-
569	609157,24	3203537,71	Аналитический метод Мt=0,1	-
570	609176,60	3203559,68	Аналитический метод Мt=0,1	-
571	609186,93	3203559,68	Аналитический метод Мt=0,1	-
572	609195,68	3203564,45	Аналитический метод Мt=0,1	-
573	609197,54	3203581,12	Аналитический метод Мt=0,1	-
574	609210,79	3203584,56	Аналитический метод Мt=0,1	-
575	609225,11	3203603,88	Аналитический метод Мt=0,1	-
576	609250,02	3203624,79	Аналитический метод Мt=0,1	-
577	609257,71	3203627,97	Аналитический метод Мt=0,1	-
578	609277,59	3203652,05	Аналитический метод Мt=0,1	-
579	609299,33	3203668,46	Аналитический метод Мt=0,1	-
580	609338,83	3203710,80	Аналитический метод Мt=0,1	-
546	609351,36	3203731,71	Аналитический метод Мt=0,1	-

КАРТА (ПЛАН)

Зона затопления водами р. Ингода и руч. Шивея (Майдара) пгт Карымское городского поселения "Карымское"
Карымского района Забайкальского края

(наименование объекта землеустройства)

Сведения о местоположении границ объекта землеустройства

581	609145,43	3203617,06	Аналитический метод Мт=0,1	-
582	609160,35	3203630,04	Аналитический метод Мт=0,1	-
583	609085,05	3203709,44	Аналитический метод Мт=0,1	-
584	609078,84	3203708,49	Аналитический метод Мт=0,1	-
585	609074,31	3203704,62	Аналитический метод Мт=0,1	-
586	609073,01	3203698,56	Аналитический метод Мт=0,1	-
587	609088,39	3203680,53	Аналитический метод Мт=0,1	-
581	609145,43	3203617,06	Аналитический метод Мт=0,1	-
Контур №5				
588	614681,78	3201293,37	Аналитический метод Мт=0,1	-
589	614740,12	3201379,03	Аналитический метод Мт=0,1	-
590	613858,13	3202212,58	Аналитический метод Мт=0,1	-
591	613854,45	3202234,52	Аналитический метод Мт=0,1	-
592	613756,87	3202292,94	Аналитический метод Мт=0,1	-
593	613718,28	3202305,57	Аналитический метод Мт=0,1	-
594	613604,44	3202378,62	Аналитический метод Мт=0,1	-
595	613584,81	3202394,49	Аналитический метод Мт=0,1	-
596	613543,32	3202421,52	Аналитический метод Мт=0,1	-
597	613530,41	3202439,88	Аналитический метод Мт=0,1	-
598	613484,17	3202475,45	Аналитический метод Мт=0,1	-
599	613447,39	3202491,54	Аналитический метод Мт=0,1	-
600	613397,96	3202538,68	Аналитический метод Мт=0,1	-
601	613386,05	3202546,46	Аналитический метод Мт=0,1	-
602	613364,39	3202554,03	Аналитический метод Мт=0,1	-
603	613359,85	3202565,92	Аналитический метод Мт=0,1	-
604	613355,73	3202565,27	Аналитический метод Мт=0,1	-
605	613344,58	3202552,98	Аналитический метод Мт=0,1	-
606	613323,41	3202555,91	Аналитический метод Мт=0,1	-
607	613312,86	3202564,33	Аналитический метод Мт=0,1	-
608	613308,33	3202566,14	Аналитический метод Мт=0,1	-
609	613280,60	3202569,44	Аналитический метод Мт=0,1	-
610	613258,59	3202581,18	Аналитический метод Мт=0,1	-
611	613222,41	3202581,47	Аналитический метод Мт=0,1	-
612	613200,41	3202595,91	Аналитический метод Мт=0,1	-
613	613191,66	3202596,81	Аналитический метод Мт=0,1	-
614	613166,34	3202591,99	Аналитический метод Мт=0,1	-
615	613150,66	3202600,71	Аналитический метод Мт=0,1	-
616	613138,90	3202603,72	Аналитический метод Мт=0,1	-
617	613124,73	3202603,41	Аналитический метод Мт=0,1	-
618	613110,56	3202606,42	Аналитический метод Мт=0,1	-
619	613104,54	3202613,34	Аналитический метод Мт=0,1	-
620	613103,33	3202623,88	Аналитический метод Мт=0,1	-
621	613107,26	3202633,51	Аналитический метод Мт=0,1	-
622	613119,32	3202653,08	Аналитический метод Мт=0,1	-
623	613117,82	3202654,89	Аналитический метод Мт=0,1	-

КАРТА (ПЛАН)

Зона затопления водами р. Ингода и руч. Шивея (Майдара) пгт Карымское городского поселения "Карымское"
Карымского района Забайкальского края

(наименование объекта землеустройства)

Сведения о местоположении границ объекта землеустройства

624	613109,98	3202647,96	Аналитический метод Мт=0,1	-
625	613106,35	3202638,33	Аналитический метод Мт=0,1	-
626	613105,57	3202634,19	Аналитический метод Мт=0,1	-
627	613094,98	3202629,03	Аналитический метод Мт=0,1	-
628	613081,50	3202631,67	Аналитический метод Мт=0,1	-
629	613074,32	3202629,03	Аналитический метод Мт=0,1	-
630	613070,47	3202617,25	Аналитический метод Мт=0,1	-
631	613062,02	3202607,61	Аналитический метод Мт=0,1	-
632	613057,37	3202600,47	Аналитический метод Мт=0,1	-
633	613054,18	3202589,85	Аналитический метод Мт=0,1	-
634	613051,82	3202587,14	Аналитический метод Мт=0,1	-
635	613047,85	3202586,83	Аналитический метод Мт=0,1	-
636	613037,60	3202591,65	Аналитический метод Мт=0,1	-
637	613002,51	3202597,31	Аналитический метод Мт=0,1	-
638	612988,28	3202597,06	Аналитический метод Мт=0,1	-
639	612962,95	3202583,59	Аналитический метод Мт=0,1	-
640	612950,35	3202580,69	Аналитический метод Мт=0,1	-
641	612909,29	3202585,21	Аналитический метод Мт=0,1	-
642	612840,96	3202612,36	Аналитический метод Мт=0,1	-
643	612822,21	3202618,79	Аналитический метод Мт=0,1	-
644	612812,69	3202619,81	Аналитический метод Мт=0,1	-
645	612792,78	3202600,01	Аналитический метод Мт=0,1	-
646	612770,47	3202587,36	Аналитический метод Мт=0,1	-
647	612763,83	3202584,95	Аналитический метод Мт=0,1	-
648	612760,82	3202581,03	Аналитический метод Мт=0,1	-
649	612759,61	3202575,91	Аналитический метод Мт=0,1	-
650	612752,99	3202575,04	Аналитический метод Мт=0,1	-
651	612742,13	3202585,92	Аналитический метод Мт=0,1	-
652	612739,17	3202593,02	Аналитический метод Мт=0,1	-
653	612729,72	3202595,66	Аналитический метод Мт=0,1	-
654	612723,62	3202601,07	Аналитический метод Мт=0,1	-
655	612717,63	3202605,22	Аналитический метод Мт=0,1	-
656	612704,97	3202603,64	Аналитический метод Мт=0,1	-
657	612703,09	3202605,70	Аналитический метод Мт=0,1	-
658	612704,60	3202609,16	Аналитический метод Мт=0,1	-
659	612711,84	3202618,80	Аналитический метод Мт=0,1	-
660	612713,35	3202623,76	Аналитический метод Мт=0,1	-
661	612712,44	3202624,06	Аналитический метод Мт=0,1	-
662	612706,26	3202618,49	Аналитический метод Мт=0,1	-
663	612701,28	3202609,46	Аналитический метод Мт=0,1	-
664	612699,17	3202608,56	Аналитический метод Мт=0,1	-
665	612703,39	3202618,94	Аналитический метод Мт=0,1	-
666	612704,45	3202624,06	Аналитический метод Мт=0,1	-
667	612707,88	3202627,54	Аналитический метод Мт=0,1	-
668	612708,67	3202629,78	Аналитический метод Мт=0,1	-

КАРТА (ПЛАН)

Зона затопления водами р. Ингода и руч. Шивея (Майдара) пгт Карымское городского поселения "Карымское"
Карымского района Забайкальского края

(наименование объекта землеустройства)

Сведения о местоположении границ объекта землеустройства

669	612705,06	3202627,98	Аналитический метод Мт=0,1	-
670	612700,08	3202622,71	Аналитический метод Мт=0,1	-
671	612696,22	3202611,81	Аналитический метод Мт=0,1	-
672	612695,03	3202616,40	Аналитический метод Мт=0,1	-
673	612690,68	3202618,54	Аналитический метод Мт=0,1	-
674	612672,49	3202617,28	Аналитический метод Мт=0,1	-
675	612663,82	3202603,58	Аналитический метод Мт=0,1	-
676	612659,97	3202601,60	Аналитический метод Мт=0,1	-
677	612646,33	3202609,86	Аналитический метод Мт=0,1	-
678	612645,80	3202614,49	Аналитический метод Мт=0,1	-
679	612662,97	3202639,96	Аналитический метод Мт=0,1	-
680	612662,44	3202642,68	Аналитический метод Мт=0,1	-
681	612654,26	3202647,38	Аналитический метод Мт=0,1	-
682	612614,11	3202656,31	Аналитический метод Мт=0,1	-
683	612604,16	3202660,21	Аналитический метод Мт=0,1	-
684	612596,68	3202667,38	Аналитический метод Мт=0,1	-
685	612585,08	3202698,38	Аналитический метод Мт=0,1	-
686	612579,96	3202704,70	Аналитический метод Мт=0,1	-
687	612562,17	3202714,33	Аналитический метод Мт=0,1	-
688	612543,78	3202716,73	Аналитический метод Мт=0,1	-
689	612510,92	3202715,82	Аналитический метод Мт=0,1	-
690	612490,62	3202720,92	Аналитический метод Мт=0,1	-
691	612466,30	3202716,26	Аналитический метод Мт=0,1	-
692	612457,23	3202718,02	Аналитический метод Мт=0,1	-
693	612437,96	3202717,61	Аналитический метод Мт=0,1	-
694	612421,68	3202715,19	Аналитический метод Мт=0,1	-
695	612411,69	3202710,59	Аналитический метод Мт=0,1	-
696	612397,46	3202708,19	Аналитический метод Мт=0,1	-
697	612375,16	3202716,36	Аналитический метод Мт=0,1	-
698	612366,22	3202722,65	Аналитический метод Мт=0,1	-
699	612357,28	3202725,54	Аналитический метод Мт=0,1	-
700	612350,23	3202731,43	Аналитический метод Мт=0,1	-
701	612346,01	3202733,23	Аналитический метод Мт=0,1	-
702	612341,79	3202733,83	Аналитический метод Мт=0,1	-
703	612337,56	3202732,33	Аналитический метод Мт=0,1	-
704	612319,94	3202747,66	Аналитический метод Мт=0,1	-
705	612316,77	3202749,78	Аналитический метод Мт=0,1	-
706	612307,72	3202748,87	Аналитический метод Мт=0,1	-
707	612303,50	3202751,28	Аналитический метод Мт=0,1	-
708	612302,60	3202754,89	Аналитический метод Мт=0,1	-
709	612303,51	3202761,52	Аналитический метод Мт=0,1	-
710	612301,40	3202765,13	Аналитический метод Мт=0,1	-
711	612296,39	3202768,41	Аналитический метод Мт=0,1	-
712	612293,37	3202772,81	Аналитический метод Мт=0,1	-
713	612288,43	3202774,76	Аналитический метод Мт=0,1	-
714	612272,33	3202775,57	Аналитический метод Мт=0,1	-

КАРТА (ПЛАН)

Зона затопления водами р. Ингода и руч. Шивея (Майдара) пгт Карымское городского поселения "Карымское"
Карымского района Забайкальского края

(наименование объекта землеустройства)

Сведения о местоположении границ объекта землеустройства

715	612266,28	3202773,05	Аналитический метод Мt=0,1	-
716	612264,76	3202768,88	Аналитический метод Мt=0,1	-
717	612259,49	3202767,67	Аналитический метод Мt=0,1	-
718	612256,63	3202772,34	Аналитический метод Мt=0,1	-
719	612252,30	3202775,31	Аналитический метод Мt=0,1	-
720	612242,76	3202772,03	Аналитический метод Мt=0,1	-
721	612236,27	3202771,58	Аналитический метод Мt=0,1	-
722	612231,60	3202769,62	Аналитический метод Мt=0,1	-
723	612226,17	3202764,96	Аналитический метод Мt=0,1	-
724	612218,29	3202761,34	Аналитический метод Мt=0,1	-
725	612208,38	3202743,88	Аналитический метод Мt=0,1	-
726	612204,91	3202741,17	Аналитический метод Мt=0,1	-
727	612185,97	3202738,69	Аналитический метод Мt=0,1	-
728	612165,69	3202744,10	Аналитический метод Мt=0,1	-
729	612154,98	3202744,47	Аналитический метод Мt=0,1	-
730	612149,19	3202745,85	Аналитический метод Мt=0,1	-
731	612143,70	3202745,52	Аналитический метод Мt=0,1	-
732	612133,00	3202747,47	Аналитический метод Мt=0,1	-
733	612121,73	3202751,76	Аналитический метод Мt=0,1	-
734	612112,91	3202753,14	Аналитический метод Мt=0,1	-
735	612089,97	3202760,28	Аналитический метод Мt=0,1	-
736	612070,90	3202773,64	Аналитический метод Мt=0,1	-
737	612057,18	3202774,24	Аналитический метод Мt=0,1	-
738	612042,50	3202767,77	Аналитический метод Мt=0,1	-
739	612036,33	3202767,64	Аналитический метод Мt=0,1	-
740	612009,18	3202776,31	Аналитический метод Мt=0,1	-
741	611969,69	3202784,41	Аналитический метод Мt=0,1	-
742	611953,48	3202789,19	Аналитический метод Мt=0,1	-
743	611932,58	3202789,45	Аналитический метод Мt=0,1	-
744	611914,88	3202783,53	Аналитический метод Мt=0,1	-
745	611907,64	3202779,61	Аналитический метод Мt=0,1	-
746	611896,44	3202769,68	Аналитический метод Мt=0,1	-
747	611890,64	3202767,91	Аналитический метод Мt=0,1	-
748	611884,60	3202768,79	Аналитический метод Мt=0,1	-
749	611855,82	3202783,25	Аналитический метод Мt=0,1	-
750	611851,03	3202782,49	Аналитический метод Мt=0,1	-
751	611830,87	3202768,53	Аналитический метод Мt=0,1	-
752	611816,01	3202767,64	Аналитический метод Мt=0,1	-
753	611770,48	3202789,64	Аналитический метод Мt=0,1	-
754	611722,36	3202797,17	Аналитический метод Мt=0,1	-
755	611672,29	3202814,39	Аналитический метод Мt=0,1	-
756	611639,30	3202832,99	Аналитический метод Мt=0,1	-
757	611605,98	3202845,68	Аналитический метод Мt=0,1	-
758	611525,22	3202860,78	Аналитический метод Мt=0,1	-
759	611516,93	3202860,93	Аналитический метод Мt=0,1	-
760	611504,41	3202857,61	Аналитический метод Мt=0,1	-

КАРТА (ПЛАН)

Зона затопления водами р. Ингода и руч. Шивея (Майдара) пгт Карымское городского поселения "Карымское"
Карымского района Забайкальского края

(наименование объекта землеустройства)

Сведения о местоположении границ объекта землеустройства

761	611476,80	3202848,04	Аналитический метод Мt=0,1	-
762	611462,76	3202847,03	Аналитический метод Мt=0,1	-
763	611415,65	3202880,47	Аналитический метод Мt=0,1	-
764	611395,63	3202887,13	Аналитический метод Мt=0,1	-
765	611370,12	3202901,96	Аналитический метод Мt=0,1	-
766	611352,24	3202914,66	Аналитический метод Мt=0,1	-
767	611328,82	3202925,45	Аналитический метод Мt=0,1	-
768	611315,59	3202925,84	Аналитический метод Мt=0,1	-
769	611304,54	3202923,48	Аналитический метод Мt=0,1	-
770	611300,77	3202921,67	Аналитический метод Мt=0,1	-
771	611296,31	3202917,54	Аналитический метод Мt=0,1	-
772	611268,97	3202903,57	Аналитический метод Мt=0,1	-
773	611255,12	3202901,68	Аналитический метод Мt=0,1	-
774	611243,15	3202902,18	Аналитический метод Мt=0,1	-
775	611226,52	3202905,06	Аналитический метод Мt=0,1	-
776	611208,38	3202909,21	Аналитический метод Мt=0,1	-
777	611191,88	3202914,49	Аналитический метод Мt=0,1	-
778	611174,88	3202918,13	Аналитический метод Мt=0,1	-
779	611157,41	3202923,14	Аналитический метод Мt=0,1	-
780	611144,15	3202923,89	Аналитический метод Мt=0,1	-
781	611137,21	3202926,59	Аналитический метод Мt=0,1	-
782	611130,58	3202931,56	Аналитический метод Мt=0,1	-
783	611119,28	3202947,36	Аналитический метод Мt=0,1	-
784	611115,66	3202950,07	Аналитический метод Мt=0,1	-
785	611100,74	3202959,24	Аналитический метод Мt=0,1	-
786	611091,55	3202962,70	Аналитический метод Мt=0,1	-
787	611081,00	3202970,38	Аналитический метод Мt=0,1	-
788	611076,33	3202972,33	Аналитический метод Мt=0,1	-
789	611069,09	3202972,63	Аналитический метод Мt=0,1	-
790	611060,05	3202978,20	Аналитический метод Мt=0,1	-
791	611063,37	3202988,28	Аналитический метод Мt=0,1	-
792	611062,77	3202992,20	Аналитический метод Мt=0,1	-
793	611061,11	3202994,60	Аналитический метод Мt=0,1	-
794	611056,74	3202993,55	Аналитический метод Мt=0,1	-
795	611053,57	3202990,09	Аналитический метод Мt=0,1	-
796	611049,05	3202990,24	Аналитический метод Мt=0,1	-
797	611027,49	3203001,37	Аналитический метод Мt=0,1	-
798	610997,75	3203002,65	Аналитический метод Мt=0,1	-
799	610974,27	3203015,42	Аналитический метод Мt=0,1	-
800	610972,28	3203015,11	Аналитический метод Мt=0,1	-
801	610967,75	3203007,48	Аналитический метод Мt=0,1	-
802	610969,11	3203005,68	Аналитический метод Мt=0,1	-
803	610995,07	3202990,74	Аналитический метод Мt=0,1	-
804	611004,44	3202985,81	Аналитический метод Мt=0,1	-
805	611005,82	3202982,16	Аналитический метод Мt=0,1	-
806	611004,57	3202976,53	Аналитический метод Мt=0,1	-

КАРТА (ПЛАН)

Зона затопления водами р. Ингода и руч. Шивея (Майдара) пгт Карымское городского поселения "Карымское"
Карымского района Забайкальского края

(наименование объекта землеустройства)

Сведения о местоположении границ объекта землеустройства

807	611010,60	3202972,42	Аналитический метод Мt=0,1	-
808	611019,87	3202984,18	Аналитический метод Мt=0,1	-
809	611025,91	3202986,76	Аналитический метод Мt=0,1	-
810	611032,97	3202986,19	Аналитический метод Мt=0,1	-
811	611043,77	3202980,75	Аналитический метод Мt=0,1	-
812	611047,68	3202976,69	Аналитический метод Мt=0,1	-
813	611048,96	3202972,49	Аналитический метод Мt=0,1	-
814	611049,46	3202957,65	Аналитический метод Мt=0,1	-
815	611047,38	3202947,71	Аналитический метод Мt=0,1	-
816	611049,46	3202945,39	Аналитический метод Мt=0,1	-
817	611051,16	3202945,51	Аналитический метод Мt=0,1	-
818	611052,42	3202952,74	Аналитический метод Мt=0,1	-
819	611054,03	3202957,65	Аналитический метод Мt=0,1	-
820	611055,70	3202958,41	Аналитический метод Мt=0,1	-
821	611054,97	3202966,77	Аналитический метод Мt=0,1	-
822	611057,21	3202973,12	Аналитический метод Мt=0,1	-
823	611065,87	3202967,27	Аналитический метод Мt=0,1	-
824	611072,80	3202961,24	Аналитический метод Мt=0,1	-
825	611101,51	3202949,05	Аналитический метод Мt=0,1	-
826	611108,28	3202944,35	Аналитический метод Мt=0,1	-
827	611110,64	3202941,32	Аналитический метод Мt=0,1	-
828	611113,25	3202936,07	Аналитический метод Мt=0,1	-
829	611121,99	3202925,69	Аналитический метод Мt=0,1	-
830	611129,22	3202918,61	Аналитический метод Мt=0,1	-
831	611142,78	3202909,89	Аналитический метод Мt=0,1	-
832	611158,91	3202903,27	Аналитический метод Мt=0,1	-
833	611165,85	3202902,37	Аналитический метод Мt=0,1	-
834	611196,66	3202894,62	Аналитический метод Мt=0,1	-
835	611213,92	3202887,70	Аналитический метод Мt=0,1	-
836	611220,09	3202883,30	Аналитический метод Мt=0,1	-
837	611226,14	3202870,03	Аналитический метод Мt=0,1	-
838	611231,86	3202863,10	Аналитический метод Мt=0,1	-
839	611240,90	3202858,89	Аналитический метод Мt=0,1	-
840	611245,88	3202858,74	Аналитический метод Мt=0,1	-
841	611260,80	3202862,36	Аналитический метод Мt=0,1	-
842	611270,00	3202865,97	Аналитический метод Мt=0,1	-
843	611278,65	3202873,97	Аналитический метод Мt=0,1	-
844	611297,15	3202898,79	Аналитический метод Мt=0,1	-
845	611308,46	3202909,48	Аналитический метод Мt=0,1	-
846	611311,78	3202910,99	Аналитический метод Мt=0,1	-
847	611315,69	3202910,84	Аналитический метод Мt=0,1	-
848	611322,33	3202907,08	Аналитический метод Мt=0,1	-
849	611333,63	3202896,40	Аналитический метод Мt=0,1	-
850	611349,30	3202876,68	Аналитический метод Мt=0,1	-
851	611349,14	3202866,24	Аналитический метод Мt=0,1	-
852	611346,24	3202860,83	Аналитический метод Мt=0,1	-

КАРТА (ПЛАН)

Зона затопления водами р. Ингода и руч. Шивея (Майдара) пгт Карымское городского поселения "Карымское"
Карымского района Забайкальского края

(наименование объекта землеустройства)

Сведения о местоположении границ объекта землеустройства

853	611346,11	3202856,30	Аналитический метод Мт=0,1	-
854	611351,91	3202855,55	Аналитический метод Мт=0,1	-
855	611372,96	3202848,85	Аналитический метод Мт=0,1	-
856	611403,73	3202830,28	Аналитический метод Мт=0,1	-
857	611419,98	3202808,28	Аналитический метод Мт=0,1	-
858	611433,57	3202784,13	Аналитический метод Мт=0,1	-
859	611441,51	3202780,11	Аналитический метод Мт=0,1	-
860	611450,45	3202778,35	Аналитический метод Мт=0,1	-
861	611491,12	3202776,93	Аналитический метод Мт=0,1	-
862	611546,30	3202792,90	Аналитический метод Мт=0,1	-
863	611554,59	3202793,51	Аналитический метод Мт=0,1	-
864	611570,44	3202789,33	Аналитический метод Мт=0,1	-
865	611617,15	3202791,12	Аналитический метод Мт=0,1	-
866	611634,79	3202788,87	Аналитический метод Мт=0,1	-
867	611640,67	3202784,95	Аналитический метод Мт=0,1	-
868	611656,19	3202777,89	Аналитический метод Мт=0,1	-
869	611661,01	3202771,72	Аналитический метод Мт=0,1	-
870	611671,86	3202762,39	Аналитический метод Мт=0,1	-
871	611675,78	3202756,37	Аналитический метод Мт=0,1	-
872	611677,59	3202751,55	Аналитический метод Мт=0,1	-
873	611686,78	3202747,64	Аналитический метод Мт=0,1	-
874	611699,45	3202744,63	Аналитический метод Мт=0,1	-
875	611707,88	3202737,86	Аналитический метод Мт=0,1	-
876	611722,51	3202736,51	Аналитический метод Мт=0,1	-
877	611734,87	3202732,30	Аналитический метод Мт=0,1	-
878	611747,53	3202722,97	Аналитический метод Мт=0,1	-
879	611752,80	3202722,52	Аналитический метод Мт=0,1	-
880	611762,45	3202726,74	Аналитический метод Мт=0,1	-
881	611776,77	3202726,59	Аналитический метод Мт=0,1	-
882	611785,97	3202725,09	Аналитический метод Мт=0,1	-
883	611794,26	3202720,73	Аналитический метод Мт=0,1	-
884	611798,48	3202717,42	Аналитический метод Мт=0,1	-
885	611800,74	3202713,36	Аналитический метод Мт=0,1	-
886	611803,60	3202711,85	Аналитический метод Мт=0,1	-
887	611807,67	3202712,91	Аналитический метод Мт=0,1	-
888	611812,95	3202712,16	Аналитический метод Мт=0,1	-
889	611817,47	3202713,66	Аналитический метод Мт=0,1	-
890	611820,49	3202713,81	Аналитический метод Мт=0,1	-
891	611829,98	3202709,15	Аналитический метод Мт=0,1	-
892	611844,45	3202707,95	Аналитический метод Мт=0,1	-
893	611851,09	3202705,85	Аналитический метод Мт=0,1	-
894	611855,46	3202705,55	Аналитический метод Мт=0,1	-
895	611888,78	3202717,30	Аналитический метод Мт=0,1	-
896	611898,58	3202718,80	Аналитический метод Мт=0,1	-
897	611902,80	3202721,81	Аналитический метод Мт=0,1	-
898	611909,27	3202730,19	Аналитический метод Мт=0,1	-

КАРТА (ПЛАН)

Зона затопления водами р. Ингода и руч. Шивея (Майдара) пгт Карымское городского поселения "Карымское"
Карымского района Забайкальского края

(наименование объекта землеустройства)

Сведения о местоположении границ объекта землеустройства

899	611920,11	3202735,47	Аналитический метод Мt=0,1	-
900	611934,22	3202733,97	Аналитический метод Мt=0,1	-
901	611949,71	3202725,67	Аналитический метод Мt=0,1	-
902	611972,13	3202723,79	Аналитический метод Мt=0,1	-
903	611985,86	3202717,78	Аналитический метод Мt=0,1	-
904	611991,97	3202713,74	Аналитический метод Мt=0,1	-
905	611999,78	3202712,98	Аналитический метод Мt=0,1	-
906	612046,90	3202732,99	Аналитический метод Мt=0,1	-
907	612086,57	3202738,27	Аналитический метод Мt=0,1	-
908	612089,54	3202737,66	Аналитический метод Мt=0,1	-
909	612102,89	3202729,49	Аналитический метод Мt=0,1	-
910	612112,33	3202725,72	Аналитический метод Мt=0,1	-
911	612140,23	3202723,39	Аналитический метод Мt=0,1	-
912	612172,64	3202714,67	Аналитический метод Мt=0,1	-
913	612189,37	3202713,02	Аналитический метод Мt=0,1	-
914	612200,23	3202715,28	Аналитический метод Мt=0,1	-
915	612216,51	3202723,86	Аналитический метод Мt=0,1	-
916	612223,14	3202728,23	Аналитический метод Мt=0,1	-
917	612243,95	3202733,65	Аналитический метод Мt=0,1	-
918	612254,96	3202739,38	Аналитический метод Мt=0,1	-
919	612259,63	3202738,93	Аналитический метод Мt=0,1	-
920	612267,92	3202732,91	Аналитический метод Мt=0,1	-
921	612277,41	3202721,47	Аналитический метод Мt=0,1	-
922	612291,12	3202699,20	Аналитический метод Мt=0,1	-
923	612294,59	3202688,36	Аналитический метод Мt=0,1	-
924	612300,61	3202678,43	Аналитический метод Мt=0,1	-
925	612306,49	3202672,56	Аналитический метод Мt=0,1	-
926	612320,51	3202666,55	Аналитический метод Мt=0,1	-
927	612335,27	3202651,50	Аналитический метод Мt=0,1	-
928	612344,02	3202645,63	Аналитический метод Мt=0,1	-
929	612351,10	3202642,77	Аналитический метод Мt=0,1	-
930	612358,94	3202637,21	Аналитический метод Мt=0,1	-
931	612365,57	3202636,31	Аналитический метод Мt=0,1	-
932	612377,33	3202640,07	Аналитический метод Мt=0,1	-
933	612383,06	3202638,12	Аналитический метод Мt=0,1	-
934	612392,88	3202628,47	Аналитический метод Мt=0,1	-
935	612486,31	3202597,81	Аналитический метод Мt=0,1	-
936	612536,95	3202582,92	Аналитический метод Мt=0,1	-
937	612559,42	3202589,55	Аналитический метод Мt=0,1	-
938	612569,97	3202586,85	Аналитический метод Мt=0,1	-
939	612604,18	3202568,95	Аналитический метод Мt=0,1	-
940	612607,80	3202568,04	Аналитический метод Мt=0,1	-
941	612612,93	3202568,35	Аналитический метод Мt=0,1	-
942	612618,66	3202571,36	Аналитический метод Мt=0,1	-
943	612631,63	3202596,35	Аналитический метод Мt=0,1	-
944	612636,60	3202597,85	Аналитический метод Мt=0,1	-

КАРТА (ПЛАН)

Зона затопления водами р. Ингода и руч. Шивея (Майдара) пгт Карымское городского поселения "Карымское"
Карымского района Забайкальского края

(наименование объекта землеустройства)

Сведения о местоположении границ объекта землеустройства

945	612648,36	3202590,63	Аналитический метод Мt=0,1	-
946	612651,07	3202587,62	Аналитический метод Мt=0,1	-
947	612654,09	3202581,90	Аналитический метод Мt=0,1	-
948	612657,70	3202579,50	Аналитический метод Мt=0,1	-
949	612665,54	3202579,50	Аналитический метод Мt=0,1	-
950	612678,67	3202574,96	Аналитический метод Мt=0,1	-
951	612688,37	3202574,83	Аналитический метод Мt=0,1	-
952	612702,98	3202576,98	Аналитический метод Мt=0,1	-
953	612714,68	3202575,30	Аналитический метод Мt=0,1	-
954	612722,63	3202572,96	Аналитический метод Мt=0,1	-
955	612724,83	3202563,71	Аналитический метод Мt=0,1	-
956	612727,94	3202558,14	Аналитический метод Мt=0,1	-
957	612748,32	3202548,88	Аналитический метод Мt=0,1	-
958	612757,83	3202543,10	Аналитический метод Мt=0,1	-
959	612765,83	3202542,66	Аналитический метод Мt=0,1	-
960	612770,11	3202540,33	Аналитический метод Мt=0,1	-
961	612773,32	3202540,52	Аналитический метод Мt=0,1	-
962	612781,76	3202544,93	Аналитический метод Мt=0,1	-
963	612797,07	3202546,57	Аналитический метод Мt=0,1	-
964	612817,60	3202553,11	Аналитический метод Мt=0,1	-
965	612826,53	3202553,66	Аналитический метод Мt=0,1	-
966	612829,73	3202553,12	Аналитический метод Мt=0,1	-
967	612837,85	3202545,07	Аналитический метод Мt=0,1	-
968	612839,99	3202541,30	Аналитический метод Мt=0,1	-
969	612840,49	3202532,62	Аналитический метод Мt=0,1	-
970	612844,61	3202526,57	Аналитический метод Мt=0,1	-
971	612853,36	3202521,45	Аналитический метод Мt=0,1	-
972	612869,33	3202515,21	Аналитический метод Мt=0,1	-
973	612878,08	3202514,54	Аналитический метод Мt=0,1	-
974	612885,01	3202514,54	Аналитический метод Мt=0,1	-
975	612888,93	3202516,95	Аналитический метод Мt=0,1	-
976	612895,91	3202521,75	Аналитический метод Мt=0,1	-
977	612905,52	3202524,18	Аналитический метод Мt=0,1	-
978	612911,35	3202524,09	Аналитический метод Мt=0,1	-
979	612924,81	3202518,77	Аналитический метод Мt=0,1	-
980	612932,05	3202519,97	Аналитический метод Мt=0,1	-
981	612945,31	3202525,39	Аналитический метод Мt=0,1	-
982	612956,77	3202523,89	Аналитический метод Мt=0,1	-
983	612962,20	3202518,48	Аналитический метод Мt=0,1	-
984	612965,51	3202516,97	Аналитический метод Мt=0,1	-
985	612974,86	3202517,58	Аналитический метод Мt=0,1	-
986	612985,11	3202520,89	Аналитический метод Мt=0,1	-
987	612998,08	3202522,10	Аналитический метод Мt=0,1	-
988	613014,66	3202526,32	Аналитический метод Мt=0,1	-
989	613020,20	3202526,73	Аналитический метод Мt=0,1	-
990	613028,47	3202525,19	Аналитический метод Мt=0,1	-

КАРТА (ПЛАН)

Зона затопления водами р. Ингода и руч. Шивея (Майдара) пгт Карымское городского поселения "Карымское"
Карымского района Забайкальского края

(наименование объекта землеустройства)

Сведения о местоположении границ объекта землеустройства

991	613040,90	3202507,02	Аналитический метод Мт=0,1	-
992	613051,23	3202502,62	Аналитический метод Мт=0,1	-
993	613064,89	3202499,98	Аналитический метод Мт=0,1	-
994	613084,04	3202502,13	Аналитический метод Мт=0,1	-
995	613127,31	3202493,21	Аналитический метод Мт=0,1	-
996	613142,55	3202495,23	Аналитический метод Мт=0,1	-
997	613153,38	3202494,73	Аналитический метод Мт=0,1	-
998	613184,69	3202477,90	Аналитический метод Мт=0,1	-
999	613191,62	3202469,48	Аналитический метод Мт=0,1	-
1000	613208,20	3202461,65	Аналитический метод Мт=0,1	-
1001	613231,41	3202458,95	Аналитический метод Мт=0,1	-
1002	613237,44	3202457,15	Аналитический метод Мт=0,1	-
1003	613244,08	3202459,26	Аналитический метод Мт=0,1	-
1004	613255,53	3202455,65	Аналитический метод Мт=0,1	-
1005	613264,28	3202455,35	Аналитический метод Мт=0,1	-
1006	613284,47	3202447,83	Аналитический метод Мт=0,1	-
1007	613299,24	3202438,50	Аналитический метод Мт=0,1	-
1008	613382,28	3202405,00	Аналитический метод Мт=0,1	-
1009	613409,56	3202382,51	Аналитический метод Мт=0,1	-
1010	613438,44	3202367,97	Аналитический метод Мт=0,1	-
1011	613472,88	3202352,46	Аналитический метод Мт=0,1	-
1012	613478,30	3202353,36	Аналитический метод Мт=0,1	-
1013	613489,16	3202346,74	Аналитический метод Мт=0,1	-
1014	613518,09	3202314,24	Аналитический метод Мт=0,1	-
1015	613551,70	3202289,71	Аналитический метод Мт=0,1	-
1016	613575,06	3202282,95	Аналитический метод Мт=0,1	-
1017	613597,37	3202264,59	Аналитический метод Мт=0,1	-
1018	613646,34	3202214,18	Аналитический метод Мт=0,1	-
1019	613660,51	3202207,87	Аналитический метод Мт=0,1	-
1020	613670,61	3202200,04	Аналитический метод Мт=0,1	-
1021	613674,53	3202195,08	Аналитический метод Мт=0,1	-
1022	613677,29	3202187,13	Аналитический метод Мт=0,1	-
1023	613686,12	3202171,78	Аналитический метод Мт=0,1	-
1024	613692,65	3202169,15	Аналитический метод Мт=0,1	-
1025	613696,07	3202163,32	Аналитический метод Мт=0,1	-
1026	613701,65	3202160,95	Аналитический метод Мт=0,1	-
1027	613704,51	3202156,85	Аналитический метод Мт=0,1	-
1028	613710,99	3202149,93	Аналитический метод Мт=0,1	-
1029	613733,03	3202131,34	Аналитический метод Мт=0,1	-
1030	613748,60	3202096,79	Аналитический метод Мт=0,1	-
1031	613770,81	3202060,85	Аналитический метод Мт=0,1	-
1032	613816,88	3202019,85	Аналитический метод Мт=0,1	-
1033	613831,78	3202001,08	Аналитический метод Мт=0,1	-
1034	613877,07	3201937,87	Аналитический метод Мт=0,1	-
1035	613902,29	3201912,69	Аналитический метод Мт=0,1	-
1036	613926,60	3201895,74	Аналитический метод Мт=0,1	-

КАРТА (ПЛАН)

Зона затопления водами р. Ингода и руч. Шивея (Майдара) пгт Карымское городского поселения "Карымское"
Карымского района Забайкальского края

(наименование объекта землеустройства)

Сведения о местоположении границ объекта землеустройства

1037	613950,46	3201891,17	Аналитический метод Мt=0,1	-
1038	613977,18	3201891,41	Аналитический метод Мt=0,1	-
1039	613987,51	3201887,06	Аналитический метод Мt=0,1	-
1040	613996,79	3201879,27	Аналитический метод Мt=0,1	-
1041	614011,87	3201860,61	Аналитический метод Мt=0,1	-
1042	614080,67	3201810,70	Аналитический метод Мt=0,1	-
1043	614096,26	3201786,88	Аналитический метод Мt=0,1	-
1044	614106,24	3201781,73	Аналитический метод Мt=0,1	-
1045	614109,11	3201774,75	Аналитический метод Мt=0,1	-
1046	614109,23	3201754,63	Аналитический метод Мt=0,1	-
1047	614116,06	3201742,78	Аналитический метод Мt=0,1	-
1048	614126,76	3201737,88	Аналитический метод Мt=0,1	-
1049	614139,49	3201736,05	Аналитический метод Мt=0,1	-
1050	614151,42	3201731,58	Аналитический метод Мt=0,1	-
1051	614153,36	3201727,00	Аналитический метод Мt=0,1	-
1052	614156,12	3201724,71	Аналитический метод Мt=0,1	-
1053	614162,42	3201723,00	Аналитический метод Мt=0,1	-
1054	614162,88	3201720,82	Аналитический метод Мt=0,1	-
1055	614159,90	3201716,36	Аналитический метод Мt=0,1	-
1056	614158,86	3201712,35	Аналитический метод Мt=0,1	-
1057	614160,07	3201708,34	Аналитический метод Мt=0,1	-
1058	614163,34	3201703,87	Аналитический метод Мt=0,1	-
1059	614172,19	3201694,71	Аналитический метод Мt=0,1	-
1060	614196,33	3201674,62	Аналитический метод Мt=0,1	-
1061	614203,04	3201669,87	Аналитический метод Мt=0,1	-
1062	614222,46	3201659,10	Аналитический метод Мt=0,1	-
1063	614268,63	3201618,59	Аналитический метод Мt=0,1	-
1064	614340,98	3201533,86	Аналитический метод Мt=0,1	-
1065	614356,80	3201513,02	Аналитический метод Мt=0,1	-
1066	614380,41	3201471,80	Аналитический метод Мt=0,1	-
1067	614401,97	3201454,63	Аналитический метод Мt=0,1	-
1068	614435,68	3201431,05	Аналитический метод Мt=0,1	-
1069	614479,26	3201406,78	Аналитический метод Мt=0,1	-
1070	614486,60	3201404,26	Аналитический метод Мt=0,1	-
1071	614502,43	3201406,79	Аналитический метод Мt=0,1	-
1072	614507,02	3201402,21	Аналитический метод Мt=0,1	-
1073	614518,94	3201379,31	Аналитический метод Мt=0,1	-
1074	614535,45	3201360,76	Аналитический метод Мt=0,1	-
1075	614548,75	3201352,75	Аналитический метод Мt=0,1	-
1076	614579,31	3201344,61	Аналитический метод Мt=0,1	-
1077	614597,95	3201337,42	Аналитический метод Мt=0,1	-
588	614681,78	3201293,37	Аналитический метод Мt=0,1	-

3. Сведения о характерных точках части(частей) границы объекта землеустройства

-	-	-	-	-
---	---	---	---	---

КАРТА (ПЛАН)

Зона затопления водами р. Ингода и руч. Шивея (Майдара) пгт Карымское городского поселения "Карымское" Карымского района Забайкальского края

(наименование объекта землеустройства)

Сведения о местоположении границ объекта землеустройства

4. Сведения о частях границ объекта землеустройства, совпадающих с местоположением внешних границ природных объектов и(или) объектов искусственного происхождения.

Обозначение части границы		Описание прохождения части границы
от точки	до точки	
1	2	3
Контур №1		
1	2	От границы пгт Карымское вдоль территории поселения в северо-восточном направлении
2	3	По территории пгт Карымское в северо-восточном направлении
3	4	По территории пгт Карымское в юго-восточном направлении
4	5	По территории пгт Карымское в юго-восточном направлении
5	6	По территории пгт Карымское в северо-восточном направлении
6	7	По территории пгт Карымское в северо-восточном направлении
7	8	По территории пгт Карымское в северо-восточном направлении
8	9	По территории пгт Карымское в северо-восточном направлении
9	10	По территории пгт Карымское в северо-восточном направлении
10	11	По территории пгт Карымское в юго-восточном направлении
11	12	По территории пгт Карымское в северо-восточном направлении
12	13	По территории пгт Карымское в северо-восточном направлении
13	14	По территории пгт Карымское в юго-восточном направлении
14	15	По территории пгт Карымское в юго-восточном направлении
15	16	По территории пгт Карымское в юго-восточном направлении
16	17	По древесно-кустарниковой растительности на территории пгт Карымское в северо-восточном направлении
17	18	По древесно-кустарниковой растительности на территории пгт Карымское в юго-восточном направлении
18	19	По древесно-кустарниковой растительности на территории пгт Карымское в юго-восточном направлении
19	20	По древесно-кустарниковой растительности на территории пгт Карымское в северо-восточном направлении
20	21	По древесно-кустарниковой растительности на территории пгт Карымское в северо-восточном направлении
21	22	По территории пгт Карымское вдоль ручья в северо-восточном направлении
22	23	По территории пгт Карымское вдоль ручья в северо-восточном направлении
23	24	По территории пгт Карымское вдоль ручья в северо-восточном направлении
24	25	По территории пгт Карымское вдоль ручья в северо-восточном направлении
25	26	По территории пгт Карымское вдоль ручья в северо-восточном направлении
26	27	По территории пгт Карымское вдоль ручья в северо-западном направлении
27	28	В северо-восточном направлении, пересекая ручей
28	29	По территории пгт Карымское вдоль ручья в северо-восточном направлении
29	30	По территории пгт Карымское вдоль ручья в северо-восточном направлении
30	31	По территории пгт Карымское вдоль ручья в северо-восточном направлении
31	32	По территории пгт Карымское вдоль ручья в северо-восточном направлении
32	33	В юго-восточном направлении, пересекая ручей
33	34	По территории пгт Карымское вдоль ручья в юго-западном направлении
34	35	По территории пгт Карымское вдоль ручья в юго-западном направлении
35	36	По территории пгт Карымское вдоль ручья в юго-восточном направлении
36	37	По территории пгт Карымское вдоль ручья в юго-восточном направлении
37	38	По заболоченной территории пгт Карымское в юго-восточном направлении
38	39	По заболоченной территории пгт Карымское в юго-восточном направлении

КАРТА (ПЛАН)

Зона затопления водами р. Ингода и руч. Шивея (Майдара) пгт Карымское городского поселения "Карымское"
Карымского района Забайкальского края

(наименование объекта землеустройства)

Сведения о местоположении границ объекта землеустройства

39	40	По заболоченной территории пгт Карымское в юго-восточном направлении
40	41	По заболоченной территории пгт Карымское в юго-восточном направлении
41	42	По заболоченной территории пгт Карымское в юго-восточном направлении
42	43	По заболоченной территории пгт Карымское в юго-западном направлении
43	44	По заболоченной территории пгт Карымское в юго-западном направлении
44	45	По заболоченной территории пгт Карымское в юго-западном направлении
45	46	По заболоченной территории пгт Карымское в юго-восточном направлении
46	47	По заболоченной территории пгт Карымское в юго-восточном направлении
47	48	По заболоченной территории пгт Карымское в юго-восточном направлении
48	49	По заболоченной территории пгт Карымское в юго-восточном направлении
49	50	По заболоченной территории пгт Карымское в юго-восточном направлении
50	51	По территории пгт Карымское в юго-западном направлении
51	52	По территории пгт Карымское в юго-восточном направлении
52	53	По территории пгт Карымское в юго-восточном направлении
53	54	По южной границе пгт Карымское
54	1	По южной границе пгт Карымское
55	56	По южной границе пгт Карымское
56	57	По южной границе пгт Карымское
57	58	От границы пгт Карымское вдоль территории поселения в юго-восточном направлении
58	59	По территории пгт Карымское в юго-восточном направлении
59	55	По территории пгт Карымское в юго-восточном направлении
60	61	По восточной границе пгт Карымское
61	62	По восточной границе пгт Карымское
62	63	По восточной границе пгт Карымское
63	64	По юго-восточной границе пгт Карымское
64	65	По юго-восточной границе пгт Карымское
65	66	По юго-восточной границе пгт Карымское
66	67	По юго-восточной границе пгт Карымское
67	68	По юго-восточной границе пгт Карымское
68	69	По юго-восточной границе пгт Карымское
69	70	По юго-восточной границе пгт Карымское
70	71	По юго-восточной границе пгт Карымское
71	72	По юго-восточной границе пгт Карымское
72	73	По юго-восточной границе пгт Карымское
73	74	По левому берегу р. Ингода в юго-западном направлении
74	75	По левому берегу р. Ингода в юго-западном направлении
75	76	По левому берегу р. Ингода в юго-западном направлении
76	77	По левому берегу р. Ингода в юго-восточном направлении
77	78	По левому берегу р. Ингода в юго-западном направлении
78	79	По левому берегу р. Ингода в юго-западном направлении
79	80	По левому берегу р. Ингода в юго-западном направлении, пересекая мост автомобильной дороги
80	81	По левому берегу р. Ингода в юго-западном направлении
81	82	По левому берегу р. Ингода в юго-западном направлении

КАРТА (ПЛАН)

Зона затопления водами р. Ингода и руч. Шивея (Майдара) пгт Карымское городского поселения "Карымское"
Карымского района Забайкальского края

(наименование объекта землеустройства)

Сведения о местоположении границ объекта землеустройства

82	83	По левому берегу р. Ингода в юго-западном направлении
83	84	По левому берегу р. Ингода в юго-западном направлении
84	85	По южной границе пгт Карымское
85	86	По южной границе пгт Карымское
86	87	По южной границе пгт Карымское
87	88	По южной границе пгт Карымское
88	89	По южной границе пгт Карымское
89	90	По южной границе пгт Карымское
90	91	По южной границе пгт Карымское
91	92	По южной границе пгт Карымское
92	93	По южной границе пгт Карымское
93	94	По южной границе пгт Карымское
94	95	По южной границе пгт Карымское
95	96	По южной границе пгт Карымское
96	97	В северо-восточном направлении от границы пгт Карымское, пересекая линию электропередач
97	98	По территории пгт Карымское в северо-восточном направлении
98	99	По территории пгт Карымское в северо-восточном направлении
99	100	По территории пгт Карымское в северо-восточном направлении
100	101	По территории пгт Карымское в северо-восточном направлении
101	102	По территории пгт Карымское в северо-восточном направлении
102	103	По территории пгт Карымское вдоль автомобильной дороги в северо-восточном направлении
103	104	По территории пгт Карымское вдоль автомобильной дороги в северо-восточном направлении
104	105	По территории пгт Карымское вдоль автомобильной дороги в юго-восточном направлении
105	106	По территории пгт Карымское вдоль автомобильной дороги в юго-западном направлении
106	107	По территории пгт Карымское вдоль автомобильной дороги в юго-восточном направлении
107	108	По территории пгт Карымское вдоль автомобильной дороги в северо-восточном направлении
108	109	По территории пгт Карымское вдоль автомобильной дороги в северо-восточном направлении
109	110	По территории пгт Карымское вдоль автомобильной дороги в северо-восточном направлении
110	111	По территории пгт Карымское вдоль автомобильной дороги в юго-восточном направлении
111	112	По территории пгт Карымское вдоль автомобильной дороги в северо-восточном направлении
112	113	По земельному участку для складирования и переработки лесоматериалов в северо-восточном направлении
113	114	По земельному участку для складирования и переработки лесоматериалов в северо-восточном направлении
114	115	По земельному участку для складирования и переработки лесоматериалов в юго-восточном направлении
115	116	По земельному участку для складирования и переработки лесоматериалов в северо-восточном направлении
116	117	По земельному участку для складирования и переработки лесоматериалов в юго-восточном направлении
117	118	По земельному участку для складирования и переработки лесоматериалов в северо-восточном направлении

КАРТА (ПЛАН)

Зона затопления водами р. Ингода и руч. Шивея (Майдара) пгт Карымское городского поселения "Карымское" Карымского района Забайкальского края

(наименование объекта землеустройства)

Сведения о местоположении границ объекта землеустройства

118	119	По откосу насыпи в юго-восточном направлении
119	120	По откосу насыпи в северо-восточном направлении
120	121	По откосу насыпи в юго-восточном направлении
121	122	По откосу насыпи в юго-восточном направлении
122	123	По откосу насыпи в северо-восточном направлении
123	124	По территории пгт Карымское вдоль линии электропередач в юго-восточном направлении
124	125	По ограждению земельных участков под огород в юго-восточном направлении, пересекая линию электропередач
125	126	По ограждению земельных участков под огород в юго-восточном направлении
126	127	По ограждению земельных участков под огород в юго-восточном направлении
127	128	По ограждению земельных участков под огород в юго-восточном направлении
128	129	В юго-восточном направлении, пересекая дорогу местного значения
129	130	Вдоль дороги местного значения в юго-восточном направлении
130	131	По территории пгт Карымское в юго-восточном направлении
131	132	По земельному участку для ЛПХ в юго-восточном направлении
132	133	По земельному участку для ЛПХ в юго-восточном направлении
133	134	По земельному участку для ЛПХ в юго-восточном направлении
134	135	По территории пгт Карымское в юго-восточном направлении
135	136	По территории пгт Карымское в юго-восточном направлении
136	137	По территории пгт Карымское вблизи участков по ул. Назарова в юго-западном направлении
137	138	По территории пгт Карымское вблизи участков по ул. Назарова в юго-западном направлении
138	139	По территории пгт Карымское вблизи участков по ул. Назарова в юго-восточном направлении
139	140	По территории пгт Карымское вблизи участков по ул. Назарова в юго-восточном направлении
140	141	По территории пгт Карымское вблизи участков по ул. Назарова в юго-восточном направлении
141	142	По территории пгт Карымское вблизи участков по ул. Назарова в юго-восточном направлении
142	143	По территории пгт Карымское вблизи участков по ул. Назарова в юго-восточном направлении
143	144	По территории пгт Карымское вблизи участков по ул. Назарова в юго-восточном направлении
144	145	По территории пгт Карымское вблизи участков по ул. Назарова в юго-восточном направлении
145	146	По территории пгт Карымское вблизи участков по ул. Назарова в юго-восточном направлении
146	147	По территории пгт Карымское вблизи участков по ул. Назарова в юго-восточном направлении
147	148	По территории пгт Карымское вблизи участков по ул. Назарова в северо-восточном направлении
148	149	По территории пгт Карымское вблизи участков по ул. Назарова в северо-восточном направлении
149	150	По откосу в северо-восточном направлении
150	151	По откосу в северо-восточном направлении
151	152	По откосу в северо-восточном направлении
152	153	По откосу в северо-восточном направлении
153	154	По откосу в северо-восточном направлении
154	155	По откосу в северо-восточном направлении

КАРТА (ПЛАН)

Зона затопления водами р. Ингода и руч. Шивея (Майдара) пгт Карымское городского поселения "Карымское" Карымского района Забайкальского края

(наименование объекта землеустройства)

Сведения о местоположении границ объекта землеустройства

155	156	От откоса в северо-восточном направлении, пересекая дорогу местного значения
156	157	По территории пгт Карымское вблизи участка под огород в северо-восточном направлении
157	158	По территории пгт Карымское вблизи участка под огород в северо-восточном направлении
158	159	По территории пгт Карымское в юго-восточном направлении
159	160	По территории пгт Карымское в юго-восточном направлении
160	161	По территории пгт Карымское в юго-восточном направлении
161	162	По территории пгт Карымское в юго-восточном направлении
162	163	По территории пгт Карымское в юго-восточном направлении
163	164	По территории пгт Карымское в юго-восточном направлении
164	165	По территории пгт Карымское в юго-восточном направлении
165	166	По территории пгт Карымское в юго-восточном направлении
166	167	По территории пгт Карымское в северо-восточном направлении
167	168	По территории пгт Карымское в северо-восточном направлении
168	169	По территории пгт Карымское в северо-восточном направлении
169	170	По территории пгт Карымское в юго-восточном направлении, пересекая дорогу местного значения
170	171	По территории пгт Карымское вдоль земельных участков по ул. Ангарская в юго-восточном направлении
171	172	По откосу оз. Гусиное, вдоль земельных участков по ул. Ангарская в юго-восточном направлении
172	173	По откосу оз. Гусиное, вдоль земельных участков по ул. Ангарская в юго-восточном направлении
173	174	По откосу оз. Гусиное, вдоль земельных участков по ул. Ангарская в юго-восточном направлении
174	175	По откосу оз. Гусиное, вдоль земельных участков по ул. Ангарская в юго-восточном направлении
175	176	По откосу оз. Гусиное, вдоль земельных участков по ул. Ангарская в юго-восточном направлении
176	177	По откосу оз. Гусиное, вдоль земельных участков по ул. Ангарская в юго-восточном направлении
177	178	По откосу оз. Гусиное, вдоль земельных участков по ул. Ангарская в северо-восточном направлении
178	179	По откосу оз. Гусиное, вдоль земельных участков по ул. Ангарская в северо-восточном направлении
179	180	По откосу оз. Гусиное, вдоль земельных участков по ул. Ангарская в юго-восточном направлении
180	181	По откосу оз. Гусиное, вдоль земельных участков по ул. Ангарская в юго-восточном направлении
181	182	По откосу оз. Гусиное, вдоль земельных участков по ул. Ангарская в северо-восточном направлении
182	183	По откосу оз. Гусиное, вдоль земельных участков по ул. Ангарская в юго-восточном направлении
183	184	По откосу оз. Гусиное, вдоль земельных участков по ул. Забайкальская в северо-восточном направлении
184	185	По откосу оз. Гусиное, вдоль земельных участков по ул. Забайкальская в северо-восточном направлении
185	186	По откосу оз. Гусиное, вдоль земельных участков по ул. Забайкальская в северо-восточном направлении
186	187	По откосу вдоль земельных участков по ул. Забайкальская в юго-восточном направлении
187	188	По откосу вдоль земельных участков по ул. Забайкальская в северо-восточном направлении

КАРТА (ПЛАН)

Зона затопления водами р. Ингода и руч. Шивея (Майдара) пгт Карымское городского поселения "Карымское"
Карымского района Забайкальского края

(наименование объекта землеустройства)

Сведения о местоположении границ объекта землеустройства

188	189	По откосу вдоль земельных участков по ул. Забайкальская в юго-восточном направлении
189	190	По откосу вдоль земельных участков по ул. Забайкальская в северо-восточном направлении
190	191	По откосу вдоль земельных участков по ул. Забайкальская в северо-восточном направлении
191	192	По откосу вдоль земельных участков по ул. Забайкальская в северо-восточном направлении
192	193	По откосу вдоль земельных участков по ул. Забайкальская в северо-восточном направлении
193	194	По откосу вдоль земельных участков по ул. Забайкальская в северо-восточном направлении
194	195	По откосу вдоль земельных участков по ул. Забайкальская в северо-восточном направлении
195	196	По откосу вдоль земельных участков по ул. Забайкальская в северо-восточном направлении
196	197	По откосу вдоль земельного участка по ул. Журавлева, 16 в северо-восточном направлении
197	198	В северо-восточном направлении, пересекая ул. Журавлева
198	199	По откосу вдоль земельного участка по ул. Журавлева, 17 в северо-восточном направлении
199	200	По откосу вдоль земельного участка по ул. Журавлева, 17 в северо-восточном направлении
200	201	По откосу вдоль земельного участка по ул. Журавлева, 17 в северо-восточном направлении
201	202	По откосу вдоль земельного участка по ул. Анохина, 24 в северо-восточном направлении
202	203	По откосу вдоль земельного участка по ул. Анохина, 24 в северо-восточном направлении
203	204	По откосу вдоль земельного участка по ул. Анохина, 24 в северо-восточном направлении
204	205	По откосу вдоль земельного участка по ул. Анохина, 24 в северо-восточном направлении
205	206	По откосу в юго-восточном направлении
206	207	По откосу вдоль земельного участка по ул. Анохина, 23 в северо-восточном направлении
207	208	От откоса по территории пгт Карымское в северо-восточном направлении
208	209	По территории пгт Карымское в северо-восточном направлении
209	210	По территории пгт Карымское в северо-восточном направлении
210	211	По территории пгт Карымское в северо-восточном направлении
211	212	По территории пгт Карымское в северо-восточном направлении
212	213	По откосу вдоль земельных участков по ул. Ингодинская в восточном направлении
213	214	По откосу вдоль земельных участков по ул. Ингодинская в северо-восточном направлении
214	215	По откосу вдоль земельных участков по ул. Ингодинская в северо-восточном направлении
215	216	По откосу вдоль земельных участков по ул. Ингодинская в юго-восточном направлении
216	217	По откосу оз. Гусиное вдоль земельных участков по ул. Ингодинская в северо-восточном направлении
217	218	По откосу оз. Гусиное вдоль земельных участков по ул. Ингодинская в северо-восточном направлении
218	219	По откосу оз. Гусиное вдоль земельных участков по ул. Ингодинская в юго-восточном направлении
219	220	По откосу оз. Гусиное вдоль земельных участков по ул. Ингодинская в северо-восточном направлении

КАРТА (ПЛАН)

Зона затопления водами р. Ингода и руч. Шивея (Майдара) пгт Карымское городского поселения "Карымское" Карымского района Забайкальского края

(наименование объекта землеустройства)

Сведения о местоположении границ объекта землеустройства

220	221	По откосу оз. Гусиное вдоль земельных участков по ул. Ингодинская в северо-восточном направлении
221	222	По откосу оз. Гусиное вдоль земельных участков по ул. Ингодинская в северо-восточном направлении
222	223	По откосу оз. Гусиное вдоль земельных участков по ул. Ингодинская в северо-восточном направлении
223	224	По откосу оз. Гусиное вдоль земельных участков по ул. Ингодинская в северо-восточном направлении
224	225	По откосу оз. Гусиное вдоль земельных участков по ул. Ингодинская в северо-восточном направлении
225	226	По земельному участку для ИЖС по адресу: ул. Ингодинская, 39 в северо-восточном направлении
226	227	По земельным участкам по адресам: ул. Ингодинская, 39 и ул. Ингодинская, участок 1 в северо-восточном направлении
227	228	По земельным участкам по адресам: ул. Ингодинская, 41 и ул. Ингодинская, участок 1 в северо-восточном направлении
228	229	По земельным участкам по ул. Ингодинская в северо-восточном направлении, пересекая хоз. проезд
229	230	По земельному участку по ул. Ингодинская в северо-восточном направлении
230	231	По земельным участкам по ул. Ингодинская в северо-восточном направлении
231	232	По земельному участку для ЛПХ по адресу: ул. Ингодинская, 36 в северо-восточном направлении
232	233	По земельному участку для ЛПХ по адресу: ул. Ингодинская, 36 в северо-восточном направлении
233	234	По земельному участку для ЛПХ по адресу: ул. Ингодинская, 36 в северо-восточном направлении
234	235	По земельному участку для ИЖС по адресу: ул. Набережная, 22 в северо-западном направлении
235	236	По земельным участкам для ИЖС по адресам: ул. Набережная, 22 и 20 в северо-восточном направлении
236	237	По земельному участку для ИЖС по адресу: ул. Набережная, 20 в северо-западном направлении
237	238	По земельному участку для ИЖС по адресу: ул. Набережная, 20 в северо-западном направлении
238	239	По земельному участку для ИЖС по адресу: ул. Набережная, 20 в северном направлении
239	240	В северо-западном направлении по территории общего пользования (ул. Набережная)
240	241	В северо-западном направлении по территории общего пользования (ул. Набережная)
241	242	В северо-западном направлении по территории общего пользования (ул. Набережная)
242	243	В северо-западном направлении по территории общего пользования (ул. Набережная)
243	244	В северо-восточном направлении по территории общего пользования (ул. Набережная)
244	245	В юго-восточном направлении по территории общего пользования (ул. Набережная)
245	246	В юго-восточном направлении по территории общего пользования (ул. Набережная)
246	247	В юго-восточном направлении по территории общего пользования (ул. Набережная)
247	248	В северо-восточном направлении по территории общего пользования (хоз. проезд)
248	249	В северо-восточном направлении по территории общего пользования (хоз. проезд)
249	250	В северо-восточном направлении по территории общего пользования (хоз. проезд)
250	251	По земельным участкам по ул. Набережная в северо-западном направлении
251	252	По земельному участку для ИЖС по адресу: ул. Набережная, 14 в северо-западном направлении
252	253	По земельному участку для ИЖС по адресу: ул. Набережная, 14 в северо-восточном направлении
253	254	По земельному участку для ИЖС по адресу: ул. Набережная, 14 в юго-восточном направлении
254	255	В северо-восточном направлении, пересекая хоз. проезд

КАРТА (ПЛАН)

Зона затопления водами р. Ингода и руч. Шивея (Майдара) пгт Карымское городского поселения "Карымское"
Карымского района Забайкальского края

(наименование объекта землеустройства)

Сведения о местоположении границ объекта землеустройства

255	256	В юго-восточном направлении, пересекая хоз. проезд
256	257	По территории пгт Карымское в северо-восточном направлении
257	258	По откосу оз. Гусиное вдоль земельных участков по ул. Набережная в северо-восточном направлении
258	259	По откосу оз. Гусиное вдоль земельных участков по ул. Набережная в северо-восточном направлении
259	260	По откосу оз. Гусиное вдоль земельных участков по ул. Набережная в северо-восточном направлении
260	261	В северо-западном направлении, пересекая хоз. проезд
261	262	По земельному участку для ИЖС по адресу: ул. Набережная, 18 в северо-западном направлении
262	263	По земельному участку для ИЖС по адресу: ул. Набережная, 18 в северо-восточном направлении
263	264	По земельному участку для ИЖС по адресу: ул. Набережная, 18 в северо-западном направлении
264	265	По земельному участку для ИЖС по адресу: ул. Набережная, 18 в северо-восточном направлении
265	266	По земельному участку для ИЖС по адресу: ул. Набережная, 18 в северо-восточном направлении
266	267	По земельному участку для ИЖС по адресу: ул. Набережная, 18 в северо-восточном направлении
267	268	В северо-восточном направлении, пересекая хоз. проезд
268	269	По откосу в северо-восточном направлении
269	270	По откосу в северо-восточном направлении
270	271	По откосу в северо-восточном направлении
271	272	По откосу в северо-восточном направлении
272	273	По откосу в северо-восточном направлении
273	274	От откоса в северо-западном направлении по территории пгт Карымское
274	275	По территории пгт Карымское в северо-восточном направлении
275	276	По территории пгт Карымское в северо-восточном направлении
276	277	По земельному участку для ЛПХ по адресу: ул. Партизанская, 28 в северо-восточном направлении
277	278	По земельному участку для ЛПХ по адресу: ул. Партизанская, 28 в северо-восточном направлении
278	279	По земельному участку для ЛПХ по адресу: ул. Партизанская, 28 в северо-западном направлении
279	280	По земельному участку для ЛПХ по адресу: ул. Партизанская, 28 в северо-западном направлении
280	281	По земельному участку для ЛПХ по адресу: ул. Партизанская, 28 в северо-западном направлении
281	282	По земельному участку для ЛПХ по адресу: ул. Партизанская, 28 в северо-западном направлении
282	283	По земельному участку для ЛПХ по адресу: ул. Партизанская, 28 в северо-западном направлении
283	284	По земельному участку для ЛПХ по адресу: ул. Партизанская, 26 в северо-западном направлении
284	285	По земельному участку для ЛПХ по адресу: ул. Партизанская, 26 в северо-западном направлении
285	286	В северо-восточном направлении, пересекая проезд
286	287	По территории общего пользования в северо-восточном направлении
287	288	По территории общего пользования в юго-восточном направлении
288	289	По территории общего пользования в юго-восточном направлении
289	290	По земельному участку для ЛПХ по адресу: ул. Партизанская, 43 в северо-восточном направлении

КАРТА (ПЛАН)

Зона затопления водами р. Ингода и руч. Шивея (Майдара) пгт Карымское городского поселения "Карымское"
Карымского района Забайкальского края

(наименование объекта землеустройства)

Сведения о местоположении границ объекта землеустройства

290	291	По земельному участку для ЛПХ по адресу: ул. Партизанская, 43 в северо-восточном направлении
291	292	По земельному участку для ЛПХ по адресу: ул. Партизанская, 41 в северо-восточном направлении
292	293	По земельному участку для ЛПХ по адресу: ул. Партизанская, 41 в северо-восточном направлении
293	294	По земельному участку для ЛПХ по адресу: ул. Партизанская, 41 в северо-восточном направлении
294	295	По земельному участку для ЛПХ по адресу: ул. Партизанская, 41 в северо-восточном направлении
295	296	По земельным участкам по ул. Партизанская в северо-восточном направлении
296	297	По земельным участкам по ул. Партизанская в северо-восточном направлении
297	298	По земельным участкам для ЛПХ по адресам: ул. Луговая, 31 и 29 в северо-восточном направлении
298	299	По земельному участку для ЛПХ по адресу: ул. Луговая, 29 в северо-восточном направлении
299	300	По земельным участкам для ЛПХ по адресам: ул. Луговая, 29 и 27 в северо-восточном направлении
300	301	По земельным участкам для ЛПХ по адресам: ул. Луговая, 27 и 25 в северо-восточном направлении
301	302	По земельным участкам для ЛПХ по адресам: ул. Луговая, 25 и 23 в северо-восточном направлении
302	303	По земельному участку для ЛПХ по адресу: ул. Луговая, 23 в северо-восточном направлении
303	304	В северо-восточном направлении, пересекая ул. Нижняя
304	305	В северо-восточном направлении, пересекая ул. Нижняя
305	306	По земельному участку для ИЖС по адресу: ул. Луговая, 21 в северо-восточном направлении
306	307	По земельному участку для ИЖС по адресу: ул. Луговая, 21 в северо-восточном направлении
307	308	По земельным участкам по адресам: ул. Луговая, 21 и 19 в северо-восточном направлении
308	309	По земельным участкам для ЛПХ по адресам: ул. Луговая, 19 и 17 в северо-восточном направлении
309	310	В северо-восточном направлении, пересекая ул. Луговая
310	311	В северо-восточном направлении вдоль территории общего пользования (ул. Луговая)
311	312	В северо-восточном направлении вдоль территории общего пользования (ул. Луговая)
312	313	В северо-восточном направлении, пересекая ул. Луговая
313	314	По земельному участку для ЛПХ по адресу: ул. Луговая, 7 в северо-восточном направлении
314	315	В северо-восточном направлении, пересекая ул. Луговая
315	316	В северо-западном направлении, пересекая земельный участок по адресу: ул. Речная, 20
316	317	По бровке откоса руч. Шивея (Майдара) в северо-западном направлении
317	318	По бровке откоса руч. Шивея (Майдара) в северо-западном направлении
318	319	По бровке откоса руч. Шивея (Майдара) в северо-западном направлении
319	320	По бровке откоса руч. Шивея (Майдара) в северо-западном направлении
320	321	По бровке откоса руч. Шивея (Майдара) в юго-западном направлении
321	322	По бровке откоса вдоль ул. Речная в северо-западном направлении
322	323	По бровке откоса вдоль ул. Речная в северо-западном направлении
323	324	По бровке откоса вдоль ул. Речная в юго-западном направлении
324	325	По бровке откоса вдоль ул. Речная в северо-западном направлении
325	326	По бровке откоса вдоль ул. Речная в северо-западном направлении

КАРТА (ПЛАН)

Зона затопления водами р. Ингода и руч. Шивея (Майдара) пгт Карымское городского поселения "Карымское" Карымского района Забайкальского края

(наименование объекта землеустройства)

Сведения о местоположении границ объекта землеустройства

326	327	По бровке откоса вдоль ул. Речная в северо-западном направлении
327	328	По бровке откоса вдоль ул. Речная в северо-западном направлении
328	329	По бровке откоса вдоль ул. Речная в северо-восточном направлении
329	330	По бровке откоса вдоль ул. Речная в северо-восточном направлении
330	331	По бровке откоса руч. Шивея (Майдара), вблизи участков по ул. Речная, в северо-западном направлении
331	332	По бровке откоса руч. Шивея (Майдара), вблизи участков по ул. Речная, в северо-западном направлении
332	333	По бровке откоса руч. Шивея (Майдара), вблизи участков по ул. Речная, в северо-западном направлении
333	334	По бровке откоса руч. Шивея (Майдара), вблизи участков по ул. Речная, в северо-западном направлении
334	335	По бровке откоса руч. Шивея (Майдара), вблизи участков по ул. Речная, в северо-западном направлении
335	336	По бровке откоса руч. Шивея (Майдара), вблизи участков по ул. Речная, в северо-западном направлении
336	337	По бровке откоса руч. Шивея (Майдара), вблизи участков по ул. Речная, в северо-западном направлении
337	338	По бровке откоса руч. Шивея (Майдара), вблизи участков по ул. Речная, в северо-западном направлении
338	339	По бровке откоса руч. Шивея (Майдара), вблизи участков по ул. Речная, в северо-западном направлении
339	340	По бровке откоса руч. Шивея (Майдара), вблизи участков по ул. Нижняя, в северо-западном направлении
340	341	По бровке откоса руч. Шивея (Майдара), вблизи участков по ул. Нижняя, в северо-западном направлении
341	342	По бровке откоса руч. Шивея (Майдара), вблизи участков по ул. Нижняя, в северо-западном направлении
342	343	По бровке откоса руч. Шивея (Майдара), вблизи участков по ул. Нижняя, в северо-западном направлении
343	344	По бровке откоса руч. Шивея (Майдара), вблизи участков по ул. Нижняя, в северо-западном направлении
344	345	По бровке откоса руч. Шивея (Майдара), вблизи участков по ул. Нижняя, в северо-западном направлении
345	346	По бровке откоса руч. Шивея (Майдара), вблизи участков по ул. Нижняя, в юго-западном направлении
346	347	По бровке откоса руч. Шивея (Майдара), вблизи участков по ул. Нижняя, в северо-западном направлении
347	348	По бровке откоса руч. Шивея (Майдара), вблизи участков по ул. Нижняя, в северо-западном направлении
348	349	По бровке откоса руч. Шивея (Майдара), вблизи участков по ул. Нижняя, в северо-западном направлении
349	350	По бровке откоса руч. Шивея (Майдара), вблизи участков по ул. Нижняя, в северо-западном направлении
350	351	По бровке откоса руч. Шивея (Майдара), вблизи участков по ул. Нижняя, в северо-западном направлении
351	352	По бровке откоса руч. Шивея (Майдара), вблизи участков по ул. Нижняя, в северо-западном направлении
352	353	По бровке откоса руч. Шивея (Майдара), вблизи участков по ул. Нижняя, в северо-западном направлении
353	354	По бровке откоса руч. Шивея (Майдара) в северо-восточном направлении
354	355	В северо-восточном направлении, пересекая руч. Шивея (Майдара)
355	356	В северо-восточном направлении вдоль автомобильной дороги местного значения
356	357	В северо-восточном направлении вдоль автомобильной дороги местного значения
357	358	По территории пгт Карымское в юго-восточном направлении

КАРТА (ПЛАН)

Зона затопления водами р. Ингода и руч. Шивея (Майдара) пгт Карымское городского поселения "Карымское"
Карымского района Забайкальского края

(наименование объекта землеустройства)

Сведения о местоположении границ объекта землеустройства

358	359	По территории пгт Карымское в северо-восточном направлении
359	360	По территории пгт Карымское в северо-западном направлении
360	361	По территории пгт Карымское в северо-западном направлении
361	362	По откосу в северо-восточном направлении
362	363	По откосу в юго-восточном направлении
363	364	По бровке откоса в юго-восточном направлении
364	365	По бровке откоса в юго-восточном направлении
365	366	По откосу в северо-восточном направлении
366	367	По откосу в северо-восточном направлении
367	368	По откосу в северо-восточном направлении
368	369	По откосу в юго-восточном направлении
369	370	По откосу в юго-восточном направлении
370	371	От откоса вдоль территории общего пользования (ул. Речная) в юго-восточном направлении
371	372	Вдоль территории общего пользования (ул. Речная) в юго-восточном направлении
372	373	Вдоль территории общего пользования (ул. Речная) в северо-восточном направлении
373	374	Вдоль территории общего пользования (ул. Речная) в восточном направлении
374	375	Вдоль территории общего пользования (ул. Речная) в юго-восточном направлении
375	376	Вдоль территории общего пользования (ул. Речная) в юго-восточном направлении
376	377	Вдоль территории общего пользования (ул. Речная) в юго-восточном направлении
377	378	По границам земельных участков по адресам: ул. Речная, 7 и 9 в юго-восточном направлении
378	379	По границе земельного участка по ул. Речная, 9 в юго-восточном направлении
379	380	По границам земельных участков по адресам: ул. Речная, 9 и 11 в юго-восточном направлении
380	381	Вдоль территории общего пользования (ул. Речная) в юго-восточном направлении
381	382	Вдоль территории общего пользования (ул. Речная) в юго-восточном направлении
382	383	По откосу дамбы в юго-восточном направлении
383	384	Вдоль территории общего пользования (ул. Речная) в юго-восточном направлении
384	385	Вдоль территории общего пользования (ул. Речная) в юго-восточном направлении
385	386	Вдоль территории общего пользования (ул. Речная) в юго-восточном направлении
386	387	По земельным участкам по ул. Речная, 33 и 31 в юго-восточном направлении
387	388	По ограждению земельного участка по ул. Речная, 33 в юго-восточном направлении
388	389	По откосу в северо-восточном направлении
389	390	По земельному участку для ИЖС по ул. Речная в северо-восточном направлении
390	391	По земельному участку для ИЖС по ул. Речная в северо-восточном направлении
391	392	По земельному участку для ИЖС по ул. Речная в северо-восточном направлении
392	393	По территории общего пользования в северо-восточном направлении
393	394	По территории общего пользования в северо-восточном направлении
394	395	По откосу вдоль земельных участков по ул. Заозерная в северо-восточном направлении
395	396	По откосу вдоль земельных участков по ул. Заозерная в северо-восточном направлении
396	397	По откосу вдоль земельных участков по ул. Заозерная в северо-восточном направлении
397	398	По откосу вдоль земельных участков по ул. Заозерная в северо-восточном направлении
398	399	По откосу вдоль земельных участков по ул. Заозерная в северо-восточном направлении
399	400	По откосу вдоль земельных участков по ул. Заозерная в северо-восточном направлении
400	401	По откосу вдоль земельных участков по ул. Заозерная в северо-западном направлении
401	402	По откосу вдоль земельных участков по ул. Заозерная в северо-западном направлении

КАРТА (ПЛАН)

Зона затопления водами р. Ингода и руч. Шивея (Майдара) пгт Карымское городского поселения "Карымское"
Карымского района Забайкальского края

(наименование объекта землеустройства)

Сведения о местоположении границ объекта землеустройства

402	403	По территории общего пользования вдоль ул. Заозерная в северо-западном направлении
403	404	По территории общего пользования вдоль ул. Заозерная в северо-западном направлении
404	405	По территории общего пользования вдоль ул. Заозерная в северо-западном направлении
405	406	По территории общего пользования вдоль ул. Заозерная в северо-восточном направлении
406	407	По земельному участку по ул. Заозерная, 17 в северо-восточном направлении, пересекая ул. Заозерная
407	408	По земельному участку по ул. Заозерная, 17 в северо-восточном направлении
408	409	По земельному участку по ул. Заозерная, 17 в северном направлении
409	410	По земельному участку по ул. Заозерная, 17 в северо-западном направлении
410	411	По земельному участку по ул. Заозерная, 17 в северо-восточном направлении
411	412	По земельному участку по ул. Заозерная, 15 в северо-западном направлении
412	413	По земельному участку по ул. Заозерная, 15 в северо-восточном направлении
413	414	По территории общего пользования в северо-западном направлении
414	415	По территории общего пользования в северо-западном направлении
415	416	По территории общего пользования в северо-западном направлении
416	417	По территории общего пользования в северо-западном направлении
417	418	По территории общего пользования в северо-восточном направлении
418	419	По территории общего пользования в северо-восточном направлении
419	420	По земельному участку по ул. Заозерная, 13 в северо-восточном направлении
420	421	По земельному участку по ул. Заозерная, 13 в северо-восточном направлении
421	422	По земельным участкам по ул. Заозерная, 13 и 11 в северо-западном направлении
422	423	По земельному участку по ул. Заозерная, 11 в северо-восточном направлении
423	424	По земельному участку по ул. Заозерная, 11 в северо-восточном направлении
424	425	По территории общего пользования в северо-западном направлении
425	426	По территории общего пользования в северо-западном направлении
426	427	По земельному участку по ул. Заозерная, 9 в северо-западном направлении
427	428	По земельному участку по ул. Заозерная, 7 в северо-западном направлении
428	429	По земельному участку по ул. Заозерная, 7 в северном направлении
429	430	По земельному участку по ул. Заозерная, 5 в северо-восточном направлении
430	431	По земельному участку по ул. Заозерная, 5 в северо-восточном направлении
431	432	По земельному участку по ул. Заозерная, 5 и откосу в северо-восточном направлении
432	433	По земельному участку по ул. Заречье, 1 и откосу в северо-восточном направлении
433	434	По земельному участку по ул. Заречье, 1 в северо-восточном направлении
434	435	По земельному участку по ул. Заречье, 1 в северо-восточном направлении
435	436	В северо-западном направлении, пересекая ул. Заречье
436	437	По территории общего пользования в северо-восточном направлении
437	438	По территории общего пользования в северо-западном направлении
438	439	По территории общего пользования в северо-восточном направлении
439	440	По территории общего пользования в северо-восточном направлении
440	441	По территории общего пользования в северо-восточном направлении
441	442	По территории общего пользования в северо-западном направлении
442	443	По территории общего пользования в северо-западном направлении
443	444	По территории общего пользования в северо-западном направлении
444	445	По территории общего пользования в северо-западном направлении
445	446	По территории общего пользования в северо-западном направлении
446	447	По территории общего пользования в северо-западном направлении

КАРТА (ПЛАН)

Зона затопления водами р. Ингода и руч. Шивея (Майдара) пгт Карымское городского поселения "Карымское"
Карымского района Забайкальского края

(наименование объекта землеустройства)

Сведения о местоположении границ объекта землеустройства

447	448	По земельному участку для размещения объектов железнодорожного транспорта в северо-западном направлении
448	449	По земельному участку для размещения объектов железнодорожного транспорта в северо-восточном направлении
449	450	По земельному участку для размещения объектов железнодорожного транспорта в восточном направлении
450	451	По земельному участку для размещения объектов железнодорожного транспорта в юго-восточном направлении
451	452	По земельному участку для размещения объектов железнодорожного транспорта в юго-восточном направлении
452	453	По земельному участку для размещения объектов железнодорожного транспорта в юго-восточном направлении
453	454	По территории общего пользования в юго-западном направлении
454	455	По территории общего пользования в юго-восточном направлении
455	456	По территории общего пользования в юго-восточном направлении
456	457	По территории общего пользования в юго-восточном направлении
457	458	По территории общего пользования в северо-восточном направлении
458	459	По территории общего пользования в северо-восточном направлении
459	460	По территории общего пользования в северо-восточном направлении
460	461	По территории общего пользования в северо-восточном направлении
461	462	По земельному участку для размещения объектов железнодорожного транспорта в северо-восточном направлении
462	463	По земельному участку для размещения объектов железнодорожного транспорта в северо-восточном направлении
463	464	По земельному участку для размещения объектов железнодорожного транспорта в северо-западном направлении
464	465	По земельному участку для размещения объектов железнодорожного транспорта в северо-западном направлении
465	466	По земельному участку для размещения объектов железнодорожного транспорта в северо-западном направлении
466	467	По земельному участку для размещения объектов железнодорожного транспорта в северо-восточном направлении
467	468	По земельному участку для размещения объектов железнодорожного транспорта в северо-восточном направлении
468	469	По земельному участку для размещения объектов железнодорожного транспорта в северо-западном направлении
469	470	По земельному участку для размещения объектов железнодорожного транспорта в северо-западном направлении
470	471	По земельному участку для размещения объектов железнодорожного транспорта в юго-западном направлении
471	472	По земельному участку для размещения объектов железнодорожного транспорта в юго-западном направлении
472	473	По земельному участку для размещения объектов железнодорожного транспорта в юго-западном направлении
473	474	По земельному участку для размещения объектов железнодорожного транспорта в юго-западном направлении
474	475	По территории пгт Карымское в северо-западном направлении
475	476	По земельному участку для размещения объектов железнодорожного транспорта в северо-восточном направлении
476	477	По земельному участку для размещения объектов железнодорожного транспорта в северо-восточном направлении
477	478	По земельному участку для размещения объектов железнодорожного транспорта в северо-восточном направлении
478	479	По земельному участку для размещения объектов железнодорожного транспорта в северо-восточном направлении

КАРТА (ПЛАН)

Зона затопления водами р. Ингода и руч. Шивея (Майдара) пгт Карымское городского поселения "Карымское"
Карымского района Забайкальского края

(наименование объекта землеустройства)

Сведения о местоположении границ объекта землеустройства

479	480	По земельному участку для размещения объектов железнодорожного транспорта в северо-восточном направлении
480	481	По земельному участку для размещения объектов железнодорожного транспорта в северо-восточном направлении
481	482	По земельному участку для размещения объектов железнодорожного транспорта в северо-восточном направлении
482	483	По земельному участку для размещения объектов железнодорожного транспорта в северо-восточном направлении
483	484	По земельному участку для размещения объектов железнодорожного транспорта в юго-восточном направлении
484	485	По земельному участку для размещения объектов железнодорожного транспорта в северо-восточном направлении
485	486	По земельному участку для размещения объектов железнодорожного транспорта в северо-восточном направлении
486	487	По земельному участку для размещения объектов железнодорожного транспорта в северо-восточном направлении
487	488	По земельному участку для размещения объектов железнодорожного транспорта в северо-восточном направлении
488	489	По земельному участку для размещения объектов железнодорожного транспорта в северо-восточном направлении
489	490	По земельному участку для размещения объектов железнодорожного транспорта в северо-восточном направлении
490	491	По земельному участку для размещения объектов железнодорожного транспорта в северо-восточном направлении
491	492	По земельному участку для размещения объектов железнодорожного транспорта в юго-восточном направлении
492	493	По земельному участку для размещения объектов железнодорожного транспорта в юго-восточном направлении
493	494	По земельному участку для размещения объектов железнодорожного транспорта в юго-восточном направлении
494	495	По земельному участку для размещения объектов железнодорожного транспорта в юго-восточном направлении
495	496	По земельному участку для размещения объектов железнодорожного транспорта в юго-восточном направлении
496	497	По земельному участку для размещения объектов железнодорожного транспорта в северо-восточном направлении
497	60	По земельному участку для размещения объектов железнодорожного транспорта в северо-западном направлении
498	499	По откосу отстойника на земельном участке для производственных нужд в северо-восточном направлении
499	500	По откосу отстойника на земельном участке для производственных нужд в северо-восточном направлении
500	501	По откосу отстойника на земельном участке для производственных нужд в юго-восточном направлении
501	502	По откосу отстойника на земельном участке для производственных нужд в юго-восточном направлении
502	503	По откосу отстойника на земельном участке для производственных нужд в юго-восточном направлении
503	504	По откосу отстойника на земельном участке для производственных нужд в юго-западном направлении
504	505	По откосу отстойника на земельном участке для производственных нужд в юго-западном направлении
505	506	По откосу отстойника на земельном участке для производственных нужд в северо-западном направлении
506	507	По откосу отстойника на земельном участке для производственных нужд в северо-западном направлении
507	508	По откосу отстойника на земельном участке для производственных нужд в северо-западном направлении

КАРТА (ПЛАН)

Зона затопления водами р. Ингода и руч. Шивея (Майдара) пгт Карымское городского поселения "Карымское"
Карымского района Забайкальского края

(наименование объекта землеустройства)

Сведения о местоположении границ объекта землеустройства

508	509	По откосу отстойника на земельном участке для производственных нужд в северо-западном направлении
509	510	По откосу трубы канализации земельном участке для производственных нужд в северо-западном направлении
510	511	По откосу отстойника на земельном участке для производственных нужд в юго-западном направлении
511	512	По откосу отстойника на земельном участке для производственных нужд в юго-западном направлении
512	513	По откосу отстойника на земельном участке для производственных нужд в северо-западном направлении
513	514	По откосу отстойника на земельном участке для производственных нужд в северо-западном направлении
514	515	По откосу на земельном участке для производственных нужд в северо-западном направлении
515	516	По откосу на земельном участке для производственных нужд в северо-западном направлении
516	517	По откосу на земельном участке для производственных нужд в северо-западном направлении
517	518	По откосу на земельном участке для производственных нужд в северо-восточном направлении
518	519	По откосу на земельном участке для производственных нужд в северо-восточном направлении
519	520	По откосу на земельном участке для производственных нужд в юго-восточном направлении
520	521	По откосу на земельном участке для производственных нужд в юго-восточном направлении
521	522	По откосу на земельном участке для производственных нужд в юго-восточном направлении
522	523	По откосу отстойника на земельном участке для производственных нужд в юго-восточном направлении
523	498	По откосу трубы канализации земельном участке для производственных нужд в юго-восточном направлении
524	525	По укрепленному откосу опоры моста автомобильной дороги "Карымское-Олентуй" через р. Ингода в юго-западном направлении
525	526	По укрепленному откосу опоры моста автомобильной дороги "Карымское-Олентуй" через р. Ингода в северо-западном направлении
526	527	По укрепленному откосу автомобильной дороги "Карымское-Олентуй" в северо-западном направлении
527	528	По укрепленному откосу автомобильной дороги "Карымское-Олентуй" в северо-западном направлении
528	529	По укрепленному откосу автомобильной дороги "Карымское-Олентуй" в северо-западном направлении
529	530	По укрепленному откосу автомобильной дороги "Карымское-Олентуй" в северо-западном направлении
530	531	По укрепленному откосу автомобильной дороги "Карымское-Олентуй" в северо-восточном направлении
531	532	По укрепленному откосу автомобильной дороги "Карымское-Олентуй" в северо-восточном направлении
532	533	По укрепленному откосу автомобильной дороги "Карымское-Олентуй" в северо-восточном направлении
533	534	По укрепленному откосу автомобильной дороги "Карымское-Олентуй" в северо-восточном направлении
534	535	По укрепленному откосу автомобильной дороги "Карымское-Олентуй" в северо-восточном направлении
535	536	В юго-восточном направлении, пересекая автомобильную дорогу "Карымское-Олентуй"
536	537	По укрепленному откосу автомобильной дороги "Карымское-Олентуй" в юго-западном направлении

КАРТА (ПЛАН)

Зона затопления водами р. Ингода и руч. Шивея (Майдара) пгт Карымское городского поселения "Карымское"
Карымского района Забайкальского края

(наименование объекта землеустройства)

Сведения о местоположении границ объекта землеустройства

537	538	По укрепленному откосу автомобильной дороги "Карымское-Олентуй" в юго-западном направлении
538	539	По укрепленному откосу автомобильной дороги "Карымское-Олентуй" в юго-западном направлении
539	540	По укрепленному откосу автомобильной дороги "Карымское-Олентуй" в юго-восточном направлении
540	541	По укрепленному откосу автомобильной дороги "Карымское-Олентуй" в юго-восточном направлении
541	542	По укрепленному откосу автомобильной дороги "Карымское-Олентуй" в юго-восточном направлении
542	543	По укрепленному откосу автомобильной дороги "Карымское-Олентуй" в юго-восточном направлении
543	544	По укрепленному откосу автомобильной дороги "Карымское-Олентуй" в юго-восточном направлении
544	545	По укрепленному откосу опоры моста автомобильной дороги "Карымское-Олентуй" через р. Ингода в юго-западном направлении
545	524	По укрепленному откосу опоры моста автомобильной дороги "Карымское-Олентуй" через р. Ингода в юго-западном направлении
546	547	По юго-восточной границе пгт Карымское
547	548	От границы пгт Карымское по территории поселения в юго-западном направлении
548	549	По территории пгт Карымское в юго-западном направлении
549	550	По территории пгт Карымское в юго-восточном направлении
550	551	По территории пгт Карымское в юго-восточном направлении
551	552	По территории пгт Карымское в юго-восточном направлении, пересекая дорогу местного значения
552	553	По территории пгт Карымское в юго-восточном направлении
553	554	По территории пгт Карымское в юго-восточном направлении
554	555	По территории пгт Карымское в юго-восточном направлении, пересекая дорогу местного значения
555	556	По территории пгт Карымское в юго-восточном направлении
556	557	По территории пгт Карымское в юго-восточном направлении
557	558	По территории пгт Карымское в юго-восточном направлении
558	559	По территории пгт Карымское в юго-восточном направлении, пересекая дорогу местного значения
559	560	По территории пгт Карымское в юго-восточном направлении до границы поселения
560	561	По юго-восточной границе пгт Карымское
561	562	По юго-восточной границе пгт Карымское, пересекая автомобильную дорогу "Карымское-Олентуй"
562	563	По южной границе пгт Карымское
563	564	По южной границе пгт Карымское
564	565	По южной границе пгт Карымское
565	566	От границы пгт Карымское по правому берегу р. Ингода в северо-восточном направлении
566	567	По правому берегу р. Ингода в северо-восточном направлении
567	568	По правому берегу р. Ингода в северо-восточном направлении
568	569	По правому берегу р. Ингода в северо-восточном направлении
569	570	По правому берегу р. Ингода в северо-восточном направлении
570	571	По правому берегу р. Ингода в северо-восточном направлении
571	572	По правому берегу р. Ингода в северо-восточном направлении
572	573	По правому берегу р. Ингода в северо-восточном направлении

КАРТА (ПЛАН)

Зона затопления водами р. Ингода и руч. Шивея (Майдара) пгт Карымское городского поселения "Карымское"
Карымского района Забайкальского края

(наименование объекта землеустройства)

Сведения о местоположении границ объекта землеустройства

573	574	По правому берегу р. Ингода в северо-восточном направлении
574	575	По правому берегу р. Ингода в северо-восточном направлении
575	576	По правому берегу р. Ингода в северо-восточном направлении
576	577	По правому берегу р. Ингода в северо-восточном направлении
577	578	По правому берегу р. Ингода в северо-восточном направлении
578	579	По правому берегу р. Ингода в северо-восточном направлении
579	580	По правому берегу р. Ингода в северо-восточном направлении
580	546	По правому берегу р. Ингода в северо-восточном направлении до границы пгт Карымское
581	582	По укрепленному откосу опоры моста автомобильной дороги "Карымское-Олентуй" через р. Ингода в северо-восточном направлении
582	583	По укрепленному откосу автомобильной дороги "Карымское-Олентуй" в юго-восточном направлении
583	584	По укрепленному откосу автомобильной дороги "Карымское-Олентуй" в юго-западном направлении
584	585	В юго-западном направлении, пересекая автомобильную дорогу "Карымское-Олентуй"
585	586	По укрепленному откосу автомобильной дороги "Карымское-Олентуй" в юго-западном направлении
586	587	По укрепленному откосу автомобильной дороги "Карымское-Олентуй" в северо-западном направлении
587	581	По укрепленному откосу автомобильной дороги "Карымское-Олентуй" в северо-западном направлении
588	589	По северной границе пгт Карымское
589	590	По северной границе пгт Карымское
590	591	По северной границе пгт Карымское
591	592	В юго-восточном направлении, пересекая линию электропередач
592	593	Вдоль заболоченной территории пгт Карымское в юго-восточном направлении
593	594	Вдоль заболоченной территории пгт Карымское в юго-восточном направлении
594	595	Вдоль заболоченной территории пгт Карымское в юго-восточном направлении
595	596	Вдоль заболоченной территории пгт Карымское в юго-восточном направлении
596	597	Вдоль заболоченной территории пгт Карымское в юго-восточном направлении
597	598	Вдоль заболоченной территории пгт Карымское в юго-восточном направлении
598	599	Вдоль заболоченной территории пгт Карымское в юго-восточном направлении
599	600	Вдоль заболоченной территории пгт Карымское в юго-восточном направлении
600	601	Вдоль заболоченной территории пгт Карымское в юго-восточном направлении
601	602	Вдоль заболоченной территории пгт Карымское в юго-восточном направлении
602	603	Вдоль заболоченной территории пгт Карымское в юго-восточном направлении
603	604	Вдоль заболоченной территории пгт Карымское в юго-западном направлении
604	605	Вдоль заболоченной территории пгт Карымское в юго-западном направлении
605	606	Вдоль заболоченной территории пгт Карымское в юго-восточном направлении, пересекая дорогу местного значения
606	607	Вдоль заболоченной территории пгт Карымское в юго-восточном направлении
607	608	По оврагу в юго-восточном направлении
608	609	Вдоль заболоченной территории пгт Карымское в юго-восточном направлении, пересекая дорогу местного значения
609	610	Вдоль заболоченной территории пгт Карымское в юго-восточном направлении
610	611	Вдоль заболоченной территории пгт Карымское в юго-восточном направлении

КАРТА (ПЛАН)

Зона затопления водами р. Ингода и руч. Шивея (Майдара) пгт Карымское городского поселения "Карымское"
Карымского района Забайкальского края

(наименование объекта землеустройства)

Сведения о местоположении границ объекта землеустройства

611	612	Вдоль заболоченной территории пгт Карымское в юго-восточном направлении
612	613	Вдоль заболоченной территории пгт Карымское в юго-восточном направлении
613	614	Вдоль заболоченной территории пгт Карымское в юго-западном направлении
614	615	Вдоль заболоченной территории пгт Карымское в юго-восточном направлении
615	616	Вдоль заболоченной территории пгт Карымское в юго-восточном направлении
616	617	Вдоль заболоченной территории пгт Карымское в юго-восточном направлении
617	618	Вдоль заболоченной территории пгт Карымское в юго-восточном направлении
618	619	Вдоль заболоченной территории пгт Карымское в юго-восточном направлении
619	620	Вдоль заболоченной территории пгт Карымское в юго-восточном направлении
620	621	Вдоль заболоченной территории пгт Карымское в северо-восточном направлении
621	622	По бровке оврага в северо-восточном направлении
622	623	По бровке оврага в юго-восточном направлении
623	624	По бровке оврага в юго-западном направлении
624	625	По бровке оврага в юго-западном направлении
625	626	По бровке оврага в юго-западном направлении
626	627	По заболоченной территории пгт Карымское в юго-западном направлении
627	628	По заболоченной территории пгт Карымское в юго-восточном направлении
628	629	По заболоченной территории пгт Карымское в юго-западном направлении
629	630	По откосу насыпи в юго-западном направлении
630	631	По откосу насыпи в юго-западном направлении
631	632	По откосу насыпи в юго-западном направлении
632	633	По откосу насыпи в юго-западном направлении
633	634	По откосу насыпи в юго-западном направлении
634	635	По откосу насыпи в юго-западном направлении
635	636	По территории пгт Карымское в юго-восточном направлении
636	637	По территории пгт Карымское в юго-восточном направлении
637	638	По территории пгт Карымское в юго-западном направлении
638	639	По территории пгт Карымское в юго-западном направлении
639	640	По территории пгт Карымское в юго-западном направлении
640	641	По территории пгт Карымское в юго-восточном направлении
641	642	По территории пгт Карымское в юго-восточном направлении
642	643	По земельным участкам для ИЖС №7 и №8 квартала 75 в юго-восточном направлении
643	644	По земельному участку для ИЖС №8 квартала 75 в юго-восточном направлении
644	645	По земельным участкам для ИЖС №8 и №9 квартала 75 в юго-западном направлении
645	646	По территории пгт Карымское в юго-западном направлении
646	647	По территории пгт Карымское в юго-западном направлении
647	648	По территории пгт Карымское в юго-западном направлении
648	649	По откосу насыпи в юго-западном направлении
649	650	По откосу насыпи в юго-западном направлении
650	651	По откосу руч. Шивея (Майдара) в юго-восточном направлении
651	652	По откосу руч. Шивея (Майдара) в юго-восточном направлении
652	653	По откосу руч. Шивея (Майдара) в юго-восточном направлении
653	654	По откосу руч. Шивея (Майдара) в юго-восточном направлении
654	655	По откосу руч. Шивея (Майдара) в юго-восточном направлении
655	656	По откосу руч. Шивея (Майдара) в юго-западном направлении
656	657	По откосу оврага в юго-восточном направлении

КАРТА (ПЛАН)

Зона затопления водами р. Ингода и руч. Шивея (Майдара) пгт Карымское городского поселения "Карымское" Карымского района Забайкальского края

(наименование объекта землеустройства)

Сведения о местоположении границ объекта землеустройства

657	658	По откосу оврага в северо-восточном направлении
658	659	По откосу оврага в северо-восточном направлении
659	660	По откосу оврага в северо-восточном направлении
660	661	По откосу оврага в юго-восточном направлении
661	662	По откосу оврага в юго-западном направлении
662	663	По откосу оврага в юго-западном направлении
663	664	По откосу оврага в юго-западном направлении
664	665	По откосу оврага в северо-восточном направлении
665	666	По откосу оврага в северо-восточном направлении
666	667	По откосу оврага в северо-восточном направлении
667	668	По откосу оврага в северо-восточном направлении
668	669	По откосу оврага в юго-западном направлении
669	670	По откосу оврага в юго-западном направлении
670	671	По откосу оврага в юго-западном направлении
671	672	По территории пгт Карымское в юго-восточном направлении
672	673	По территории пгт Карымское в юго-восточном направлении, пересекая грунтовую дорогу
673	674	По территории пгт Карымское в юго-западном направлении
674	675	По откосу автомобильной дороги "Карымское-Солнцево" в юго-западном направлении
675	676	По откосу опоры моста автомобильной дороги "Карымское-Солнцево" через руч. Шивея (Майдара) в юго-западном направлении
676	677	По откосу опоры моста автомобильной дороги "Карымское-Солнцево" через руч. Шивея (Майдара) в юго-восточном направлении
677	678	По откосу опоры моста автомобильной дороги "Карымское-Солнцево" через руч. Шивея (Майдара) в юго-восточном направлении
678	679	По откосу автомобильной дороги "Карымское-Солнцево" в северо-восточном направлении
679	680	От откоса автомобильной дороги "Карымское-Солнцево" в юго-восточном направлении
680	681	В юго-восточном направлении, пересекая земельный участок под объекты энергетики
681	682	В юго-восточном направлении, пересекая земельные участки под объекты энергетики и для строительства линии связи
682	683	По территории пгт Карымское вдоль линии электропередач в юго-восточном направлении
683	684	По территории пгт Карымское вдоль линии электропередач в юго-восточном направлении
684	685	По территории пгт Карымское вдоль линии электропередач в юго-восточном направлении
685	686	По территории пгт Карымское вдоль линии электропередач в юго-восточном направлении
686	687	По земельному участку для ИЖС по адресу: ул. Крестьянская, 5 в юго-восточном направлении
687	688	По земельному участку для ИЖС по адресу: ул. Крестьянская, 5 в юго-восточном направлении
688	689	По земельным участкам для ИЖС по адресам: ул. Крестьянская, 5 и 1 в юго-восточном направлении
689	690	По земельным участкам для ИЖС по адресам: ул. Крестьянская, 1 и 2 в юго-восточном направлении
690	691	По земельному участку для ИЖС по адресу: ул. Крестьянская, 2 в юго-западном направлении
691	692	По земельным участкам для ИЖС по адресам: ул. Крестьянская, 2 и 3 в юго-восточном направлении
692	693	По земельному участку для ИЖС по адресу: ул. Крестьянская, 3 в юго-западном направлении

КАРТА (ПЛАН)

Зона затопления водами р. Ингода и руч. Шивея (Майдара) пгт Карымское городского поселения "Карымское" Карымского района Забайкальского края

(наименование объекта землеустройства)

Сведения о местоположении границ объекта землеустройства

693	694	По откосу руч. Шивея (Майдара) в юго-западном направлении
694	695	По откосу руч. Шивея (Майдара) в юго-западном направлении
695	696	От откоса руч. Шивея (Майдара) в юго-западном направлении, пересекая линию электропередач
696	697	По территории пгт Карымское в юго-восточном направлении
697	698	По земельному участку для ИЖС по адресу: ул. Крестьянская, 6 в юго-восточном направлении
698	699	По земельному участку для ИЖС по адресу: ул. Крестьянская, 6 в юго-восточном направлении
699	700	По территории пгт Карымское в юго-восточном направлении
700	701	По территории пгт Карымское в юго-восточном направлении
701	702	По откосу вдоль поймы руч. Шивея (Майдара) в юго-восточном направлении
702	703	По откосу вдоль поймы руч. Шивея (Майдара) в юго-западном направлении
703	704	По откосу вдоль поймы руч. Шивея (Майдара) в юго-восточном направлении
704	705	По откосу вдоль поймы руч. Шивея (Майдара) в юго-восточном направлении
705	706	По откосу вдоль поймы руч. Шивея (Майдара) в юго-западном направлении
706	707	По откосу вдоль поймы руч. Шивея (Майдара) в юго-восточном направлении
707	708	По откосу вдоль поймы руч. Шивея (Майдара) в юго-восточном направлении
708	709	По откосу вдоль поймы руч. Шивея (Майдара) в северо-восточном направлении
709	710	По откосу вдоль поймы руч. Шивея (Майдара) в юго-восточном направлении
710	711	По откосу вдоль поймы руч. Шивея (Майдара) в юго-восточном направлении
711	712	По откосу вдоль поймы руч. Шивея (Майдара) в юго-восточном направлении
712	713	По откосу вдоль поймы руч. Шивея (Майдара) в юго-восточном направлении
713	714	По откосу вдоль поймы руч. Шивея (Майдара) в юго-восточном направлении
714	715	По откосу вдоль поймы руч. Шивея (Майдара) в юго-западном направлении
715	716	По откосу вдоль поймы руч. Шивея (Майдара) в юго-западном направлении
716	717	По откосу вдоль поймы руч. Шивея (Майдара) в юго-западном направлении
717	718	По откосу вдоль поймы руч. Шивея (Майдара) в юго-восточном направлении
718	719	По откосу вдоль поймы руч. Шивея (Майдара) в юго-восточном направлении
719	720	По откосу вдоль поймы руч. Шивея (Майдара) в юго-западном направлении
720	721	По откосу вдоль поймы руч. Шивея (Майдара) в юго-западном направлении
721	722	По откосу вдоль поймы руч. Шивея (Майдара) в юго-западном направлении
722	723	По откосу руч. Шивея (Майдара) вдоль участка по ул. Крестьянская в юго-западном
723	724	По откосу руч. Шивея (Майдара) вдоль участка по ул. Крестьянская в юго-западном
724	725	По откосу руч. Шивея (Майдара) вдоль участка по ул. Крестьянская в юго-западном
725	726	По откосу руч. Шивея (Майдара) вдоль участка по ул. Крестьянская в юго-западном
726	727	По откосу насыпи руч. Шивея (Майдара) вблизи участка по ул. Крестьянская в юго-западном направлении
727	728	По откосу насыпи руч. Шивея (Майдара) вблизи участка по ул. Крестьянская в юго-восточном направлении
728	729	По откосу насыпи руч. Шивея (Майдара) вблизи участка по ул. Крестьянская в юго-восточном направлении
729	730	По откосу руч. Шивея (Майдара) вдоль участка по ул. Крестьянская в юго-восточном направлении
730	731	По откосу руч. Шивея (Майдара) вдоль участка по ул. Крестьянская в юго-восточном направлении
731	732	По откосу руч. Шивея (Майдара) вдоль участка по ул. Крестьянская в юго-восточном направлении
732	733	По откосу руч. Шивея (Майдара) вдоль участка по ул. Крестьянская в юго-восточном направлении

КАРТА (ПЛАН)

Зона затопления водами р. Ингода и руч. Шивея (Майдара) пгт Карымское городского поселения "Карымское" Карымского района Забайкальского края

(наименование объекта землеустройства)

Сведения о местоположении границ объекта землеустройства

733	734	По откосу руч. Шивея (Майдара) вдоль участка по ул. Крестьянская в юго-восточном направлении
734	735	По откосу руч. Шивея (Майдара) вдоль участка по ул. Крестьянская в юго-восточном направлении
735	736	По территории пгт Карымское вдоль дороги местного значения в юго-восточном направлении
736	737	По территории пгт Карымское вдоль дороги местного значения в юго-восточном направлении
737	738	По откосу насыпи вдоль руч. Шивея (Майдара) в юго-западном направлении
738	739	По откосу насыпи вдоль руч. Шивея (Майдара) в юго-западном направлении
739	740	По откосу насыпи вдоль руч. Шивея (Майдара) в юго-восточном направлении
740	741	По откосу насыпи вдоль руч. Шивея (Майдара) в юго-восточном направлении
741	742	По откосу насыпи вдоль руч. Шивея (Майдара) в юго-восточном направлении
742	743	По откосу насыпи вдоль руч. Шивея (Майдара) в юго-восточном направлении
743	744	По откосу насыпи вдоль руч. Шивея (Майдара) в юго-западном направлении
744	745	По откосу руч. Шивея (Майдара) в юго-западном направлении
745	746	По откосу руч. Шивея (Майдара) в юго-западном направлении
746	747	От откоса руч. Шивея (Майдара) по земельному участку по адресу: ул. Крестьянская, 84 в юго-западном направлении
747	748	По земельному участку для ЛПХ по адресу: ул. Крестьянская, 84 в юго-восточном направлении
748	749	По земельным участкам для ЛПХ по адресам: ул. Крестьянская, 84 и 82 в юго-восточном направлении
749	750	В юго-западном направлении, пересекая проезд
750	751	По земельному участку для ЛПХ по адресу: ул. Крестьянская, 80 в юго-западном направлении
751	752	По земельным участкам для ЛПХ по адресам: ул. Крестьянская, 80 и 78 в юго-западном направлении
752	753	По земельным участкам для ЛПХ по адресам: ул. Крестьянская, 78, 76 и 29 в юго-восточном направлении
753	754	По земельным участкам для ЛПХ по адресам: ул. Крестьянская, 29, 27 и 25 в юго-восточном направлении
754	755	По земельным участкам для ЛПХ по адресам: ул. Крестьянская, 25, 64 и 62 в юго-восточном направлении
755	756	По земельным участкам для ЛПХ по адресам: ул. Крестьянская, 62 и 60 в юго-восточном направлении
756	757	По земельным участкам для ЛПХ по адресам: ул. Крестьянская, 60 и 58 в юго-восточном направлении
757	758	По земельным участкам для ЛПХ по адресам: ул. Крестьянская, 58, 56, 54 и 52 в юго-восточном направлении
758	759	По земельному участку для ЛПХ по адресу: ул. Крестьянская, 52 в юго-западном направлении
759	760	По земельному участку для ЛПХ по адресу: ул. Крестьянская, 52 в юго-западном направлении, пересекая проезд
760	761	По земельному участку для ЛПХ по адресу: ул. Крестьянская, 50 в юго-западном направлении
761	762	По земельному участку для ЛПХ по адресу: ул. Крестьянская, 48 в юго-западном направлении
762	763	По земельным участкам для ЛПХ по адресам: ул. Крестьянская, 48, 44, 42 и 40 в юго-восточном направлении
763	764	По земельным участкам для ЛПХ по адресам: ул. Крестьянская, 40 и 38 в юго-восточном направлении
764	765	По земельным участкам для ЛПХ по адресам: ул. Крестьянская, 38 и 32 в юго-восточном направлении
765	766	По земельному участку для ЛПХ по адресу: ул. Крестьянская, 30 в юго-восточном направлении, пересекая проезд

КАРТА (ПЛАН)

Зона затопления водами р. Ингода и руч. Шивея (Майдара) пгт Карымское городского поселения "Карымское" Карымского района Забайкальского края

(наименование объекта землеустройства)

Сведения о местоположении границ объекта землеустройства

766	767	По земельным участкам для ЛПХ по адресам: ул. Крестьянская, 30 и 28 в юго-восточном направлении
767	768	По земельному участку для ЛПХ по адресу: ул. Крестьянская, 28 в юго-западном направлении
768	769	По откосу руч. Шивея (Майдара) в юго-западном направлении
769	770	По откосу руч. Шивея (Майдара) в юго-западном направлении
770	771	По откосу руч. Шивея (Майдара) в юго-западном направлении
771	772	От откоса руч. Шивея (Майдара) по земельному участку по ул. Крестьянская в юго-западном направлении
772	773	По земельному участку по ул. Крестьянская в юго-западном направлении
773	774	По земельному участку по ул. Крестьянская в юго-восточном направлении
774	775	По земельному участку по ул. Крестьянская в юго-восточном направлении
775	776	В юго-восточном направлении по территории пгт Карымское вдоль руч. Шивея (Майдара)
776	777	В юго-восточном направлении по территории пгт Карымское вдоль руч. Шивея (Майдара)
777	778	В юго-восточном направлении по территории пгт Карымское вдоль руч. Шивея (Майдара)
778	779	В юго-восточном направлении по территории пгт Карымское вдоль руч. Шивея (Майдара)
779	780	В юго-восточном направлении по территории пгт Карымское вдоль руч. Шивея (Майдара)
780	781	По откосу руч. Шивея (Майдара) в юго-восточном направлении
781	782	По откосу руч. Шивея (Майдара) в юго-восточном направлении
782	783	По откосу руч. Шивея (Майдара) в юго-восточном направлении
783	784	По откосу руч. Шивея (Майдара) в юго-восточном направлении
784	785	По откосу руч. Шивея (Майдара) в юго-восточном направлении
785	786	По откосу руч. Шивея (Майдара) в юго-восточном направлении
786	787	По откосу руч. Шивея (Майдара) в юго-восточном направлении
787	788	По откосу руч. Шивея (Майдара) в юго-восточном направлении
788	789	По откосу руч. Шивея (Майдара) в юго-восточном направлении
789	790	По откосу руч. Шивея (Майдара) в юго-восточном направлении, пересекая ул. Ленинградская
790	791	По участку для размещения объектов транспорта, вдоль откоса ул. Ленинградская, в северо-восточном направлении
791	792	По участку для размещения объектов транспорта, вдоль откоса ул. Ленинградская, в юго-восточном направлении
792	793	По откосу руч. Шивея (Майдара) в юго-восточном направлении
793	794	По участку для размещения объектов транспорта, вдоль откоса руч. Шивея (Майдара), в юго-западном направлении
794	795	По участку для размещения объектов транспорта, вдоль откоса руч. Шивея (Майдара), в юго-западном направлении
795	796	По участку для размещения объектов транспорта, вдоль откоса руч. Шивея (Майдара), в юго-восточном направлении
796	797	По участку для размещения объектов транспорта, вдоль откоса руч. Шивея (Майдара), в юго-восточном направлении
797	798	По участку для размещения объектов транспорта, вдоль откоса руч. Шивея (Майдара), в юго-восточном направлении
798	799	По участку для размещения объектов транспорта, вдоль откоса руч. Шивея (Майдара), в юго-восточном направлении
799	800	По участку для размещения объектов транспорта, вдоль откоса руч. Шивея (Майдара), в юго-западном направлении
800	801	По участку для размещения объектов транспорта, в юго-западном направлении, пересекая руч. Шивея (Майдара)

КАРТА (ПЛАН)

Зона затопления водами р. Ингода и руч. Шивея (Майдара) пгт Карымское городского поселения "Карымское" Карымского района Забайкальского края

(наименование объекта землеустройства)

Сведения о местоположении границ объекта землеустройства

801	802	По участку для размещения объектов транспорта, вдоль откоса руч. Шивея (Майдара), в северо-западном направлении
802	803	По участку для размещения объектов транспорта, вдоль откоса руч. Шивея (Майдара), в северо-западном направлении
803	804	По участку для размещения объектов транспорта, вдоль откоса руч. Шивея (Майдара), в северо-западном направлении
804	805	По земельному участку для размещения объектов транспорта и их эксплуатации, вдоль откоса ручья в северо-западном направлении
805	806	По земельному участку для размещения объектов транспорта и их эксплуатации, вдоль откоса ручья в юго-западном направлении
806	807	По участку для размещения объектов транспорта, вдоль моста через ручей, в северо-западном направлении
807	808	По земельному участку для размещения объектов транспорта и их эксплуатации, вдоль откоса ручья в северо-восточном направлении
808	809	По участку для размещения объектов транспорта, вдоль руч. Шивея (Майдара), в северо-восточном направлении
809	810	По участку для размещения объектов транспорта, вдоль руч. Шивея (Майдара), в северо-западном направлении
810	811	По участку для размещения объектов транспорта, вдоль руч. Шивея (Майдара), в северо-западном направлении
811	812	По участку для размещения объектов транспорта, вдоль руч. Шивея (Майдара), в северо-западном направлении
812	813	По участку для размещения объектов транспорта, вдоль руч. Шивея (Майдара), в северо-западном направлении
813	814	Вдоль земельных участков для размещения индивидуальных гаражей по ул. Ленинградская в северо-западном направлении
814	815	По земельным участкам для размещения индивидуальных гаражей по ул. Ленинградская в юго-западном направлении
815	816	В северо-западном направлении вдоль территории общего пользования (ул. Ленинградская)
816	817	В северо-восточном направлении вдоль территории общего пользования (ул. Ленинградская)
817	818	В северо-восточном направлении вдоль территории общего пользования (ул. Ленинградская)
818	819	В северо-восточном направлении вдоль территории общего пользования (ул. Ленинградская)
819	820	В северо-восточном направлении вдоль территории общего пользования (ул. Ленинградская)
820	821	По откосу моста на ул. Ленинградская через руч. Шивея (Майдара) в юго-восточном направлении
821	822	По откосу моста на ул. Ленинградская через руч. Шивея (Майдара) в северо-восточном направлении
822	823	По откосу руч. Шивея (Майдара) в северо-западном направлении, пересекая ул. Ленинградская
823	824	Вдоль руч. Шивея (Майдара) в северо-западном направлении
824	825	Вдоль руч. Шивея (Майдара) вблизи участка по адресу: ул. Ленинградская, 26а в северо-западном направлении
825	826	Вдоль руч. Шивея (Майдара) вблизи участка по адресу: ул. Ленинградская, 26а в северо-западном направлении
826	827	По откосу руч. Шивея (Майдара) вблизи участка по ул. Ленинградская в северо-западном направлении
827	828	По откосу руч. Шивея (Майдара) вблизи участка по ул. Ленинградская в северо-западном направлении
828	829	По откосу руч. Шивея (Майдара) вблизи участка по ул. Ленинградская в северо-западном направлении
829	830	По откосу руч. Шивея (Майдара) вблизи участка по ул. Ленинградская в северо-западном направлении
830	831	По откосу руч. Шивея (Майдара) вблизи участка по ул. Шемелина в северо-западном направлении

КАРТА (ПЛАН)

Зона затопления водами р. Ингода и руч. Шивея (Майдара) пгт Карымское городского поселения "Карымское" Карымского района Забайкальского края

(наименование объекта землеустройства)

Сведения о местоположении границ объекта землеустройства

831	832	По откосу руч. Шивея (Майдара) вблизи участка по ул. Шемелина в северо-западном направлении
832	833	По откосу руч. Шивея (Майдара) вблизи участка по ул. Шемелина в северо-западном направлении
833	834	По земельным участкам для ЛПХ по адресам: ул. Шемелина, 4 и 6 в северо-западном направлении
834	835	По земельному участку для ЛПХ по адресу: ул. Шемелина, 8 в северо-западном направлении
835	836	По откосу руч. Шивея (Майдара) вблизи участка по ул. Шемелина, 8 в северо-западном направлении
836	837	По откосу руч. Шивея (Майдара) вблизи участка по ул. Шемелина, 12 в северо-западном направлении
837	838	По откосу руч. Шивея (Майдара) вблизи участка по ул. Шемелина, 12 в северо-западном направлении
838	839	По откосу руч. Шивея (Майдара) вблизи участка по ул. Шемелина, 14 в северо-западном направлении
839	840	По откосу руч. Шивея (Майдара) вблизи участка по ул. Шемелина, 14 в северо-западном направлении
840	841	По откосу руч. Шивея (Майдара) вблизи участков по ул. Шемелина, 16 и 16а в северо-восточном направлении
841	842	По откосу руч. Шивея (Майдара) вблизи участка по ул. Шемелина, 18 в северо-восточном направлении
842	843	По откосу руч. Шивея (Майдара) вблизи участка по ул. Шемелина, 18 в северо-восточном направлении
843	844	По откосу руч. Шивея (Майдара) вблизи участка по ул. Крестьянская, 13 в северо-восточном направлении
844	845	По откосу руч. Шивея (Майдара) вблизи участка по ул. Крестьянская, 11 в северо-восточном направлении
845	846	По откосу руч. Шивея (Майдара) вблизи участка по ул. Крестьянская, 11 в северо-восточном направлении
846	847	По откосу руч. Шивея (Майдара) вблизи участка по ул. Крестьянская, 11 в северо-западном направлении
847	848	По откосу руч. Шивея (Майдара) вблизи участка по ул. Крестьянская, 11 в северо-западном направлении
848	849	По откосу руч. Шивея (Майдара) вблизи участка по ул. Крестьянская, 11 в северо-западном направлении
849	850	По откосу руч. Шивея (Майдара) вблизи участка по ул. Крестьянская, 11 в северо-западном направлении
850	851	От откоса руч. Шивея (Майдара) по территории общего пользования в юго-западном направлении
851	852	По территории общего пользования в юго-западном направлении
852	853	По территории общего пользования в юго-западном направлении
853	854	В северо-западном направлении, пересекая проезд
854	855	По земельному участку для ЛПХ по адресу: ул. Крестьянская, 19 в северо-западном направлении
855	856	По земельным участкам для ЛПХ по адресам: ул. Крестьянская, 19 и 21 в северо-западном направлении
856	857	По земельным участкам для ЛПХ по адресам: ул. Крестьянская, 21 и ул. Шемелина, 32 и 34 в северо-западном направлении
857	858	По земельным участкам для ЛПХ по адресам: ул. Шемелина, 34 и 36 в северо-западном направлении
858	859	По земельному участку для ЛПХ по адресу: ул. Шемелина, 36 в северо-западном направлении
859	860	По земельному участку для ЛПХ по адресу: ул. Шемелина, 36 в северо-западном направлении
860	861	По участкам по адресам: ул. Шемелина, 38 и ул. Крестьянская, 23 в северо-восточном направлении, пересекая проезд
861	862	По участкам по адресам: ул. Шемелина, 42, 44 и ул. Крестьянская, 23 в северо-восточном направлении

КАРТА (ПЛАН)

Зона затопления водами р. Ингода и руч. Шивея (Майдара) пгт Карымское городского поселения "Карымское" Карымского района Забайкальского края

(наименование объекта землеустройства)

Сведения о местоположении границ объекта землеустройства

862	863	По земельным участкам для ЛПХ по адресам: ул. Шемелина, 44, 46 в северо-восточном направлении
863	864	По земельному участку для ЛПХ по адресу: ул. Шемелина, 46 в северо-западном направлении
864	865	По земельным участкам для ЛПХ по адресам: ул. Шемелина, 46, 48, 50 и 52 в северо-восточном направлении
865	866	По земельному участку для ЛПХ по адресу: ул. Шемелина, 52 в северо-западном направлении
866	867	По земельному участку для ЛПХ по адресу: ул. Шемелина, 54 в северо-западном направлении
867	868	По земельному участку для ЛПХ по адресу: ул. Шемелина, 54 в северо-западном направлении
868	869	По откосу насыпи вдоль руч. Шивея (Майдара) вблизи участка по ул. Шемелина, 56 в северо-западном направлении
869	870	По откосу насыпи вдоль руч. Шивея (Майдара) вблизи участка по ул. Шемелина, 56 в северо-западном направлении
870	871	По откосу насыпи вдоль руч. Шивея (Майдара) вблизи участка по ул. Шемелина, 56 в северо-западном направлении
871	872	По откосу насыпи вдоль руч. Шивея (Майдара) вблизи участка по ул. Шемелина, 56 в северо-западном направлении
872	873	Вдоль руч. Шивея (Майдара) в северо-западном направлении
873	874	По откосу вдоль руч. Шивея (Майдара) вблизи участка по ул. Шемелина, 56а в северо-западном направлении
874	875	По откосу вдоль руч. Шивея (Майдара) вблизи участка по ул. Шемелина, 56а в северо-западном направлении
875	876	По откосу вдоль руч. Шивея (Майдара) вблизи участка по ул. Шемелина, 56а в северо-западном направлении
876	877	По откосу вдоль руч. Шивея (Майдара) вблизи участка по ул. Шемелина, 56а в северо-западном направлении
877	878	По откосу вдоль руч. Шивея (Майдара) вблизи участка по ул. Шемелина, 56а в северо-западном направлении
878	879	По откосу руч. Шивея (Майдара) в северо-западном направлении
879	880	По откосу руч. Шивея (Майдара) в северо-восточном направлении
880	881	Вдоль руч. Шивея (Майдара) в северо-западном направлении
881	882	Вдоль руч. Шивея (Майдара) в северо-западном направлении
882	883	По откосу руч. Шивея (Майдара) в северо-западном направлении
883	884	По откосу руч. Шивея (Майдара) в северо-западном направлении
884	885	По откосу руч. Шивея (Майдара) в северо-западном направлении
885	886	По откосу руч. Шивея (Майдара) в северо-западном направлении
886	887	По откосу руч. Шивея (Майдара) в северо-восточном направлении
887	888	По откосу руч. Шивея (Майдара) в северо-западном направлении
888	889	По откосу руч. Шивея (Майдара) в северо-восточном направлении
889	890	По откосу руч. Шивея (Майдара) в северо-восточном направлении
890	891	По откосу руч. Шивея (Майдара) в северо-западном направлении
891	892	По откосу руч. Шивея (Майдара) в северо-западном направлении
892	893	По откосу руч. Шивея (Майдара) в северо-западном направлении
893	894	По откосу руч. Шивея (Майдара) в северо-западном направлении
894	895	От откоса руч. Шивея (Майдара) в северо-восточном направлении по территории пгт Карымское
895	896	По территории пгт Карымское в северо-восточном направлении
896	897	По территории пгт Карымское в северо-восточном направлении
897	898	По земельному участку для ЛПХ по адресу: ул. Шемелина, 58 в северо-восточном направлении

КАРТА (ПЛАН)

Зона затопления водами р. Ингода и руч. Шивея (Майдара) пгт Карымское городского поселения "Карымское" Карымского района Забайкальского края

(наименование объекта землеустройства)

Сведения о местоположении границ объекта землеустройства

898	899	По земельному участку для ЛПХ по адресу: ул. Шемелина, 58 в северо-восточном направлении
899	900	По земельному участку для ЛПХ по адресу: ул. Шемелина, 58 в северо-западном направлении
900	901	По земельным участкам для ЛПХ по адресам: ул. Шемелина, 58 и 60 в северо-западном направлении
901	902	По земельным участкам для ЛПХ по адресам: ул. Шемелина, 60 и 62 в северо-западном направлении
902	903	По земельному участку для ЛПХ по адресу: ул. Шемелина, 62 в северо-западном направлении
903	904	По земельным участкам для ЛПХ по адресам: ул. Шемелина, 62 и 64 в северо-западном направлении
904	905	По земельному участку для ЛПХ по адресу: ул. Шемелина, 64 в северо-западном направлении
905	906	По земельным участкам для ЛПХ по адресам: ул. Шемелина, 64 и 66 в северо-восточном направлении
906	907	В северо-восточном направлении, пересекая земельный участок для ИЖС по адресу: ул. Шемелина, 68
907	908	По территории пгт Карымское в северо-западном направлении вблизи участка по ул. Шемелина, 70
908	909	По территории пгт Карымское в северо-западном направлении вблизи участка по ул. Шемелина, 70
909	910	По территории пгт Карымское в северо-западном направлении вблизи участка по ул. Шемелина, 72
910	911	По территории пгт Карымское в северо-западном направлении вблизи участков по ул. Шемелина, 72 и 74
911	912	По территории пгт Карымское в северо-западном направлении вблизи участков по ул. Шемелина, 74 и 76
912	913	По территории пгт Карымское в северо-западном направлении вблизи участка по ул. Шемелина, 78
913	914	По территории пгт Карымское в северо-восточном направлении вблизи участка по ул. Шемелина, 78
914	915	В северо-восточном направлении, пересекая земельный участок для ЛПХ по адресу: ул. Шемелина, 80
915	916	По территории пгт Карымское в северо-восточном направлении вблизи участков по ул. Шемелина, 80 и 82
916	917	По территории пгт Карымское в северо-восточном направлении вблизи участка по ул. Шемелина, 82
917	918	По песчаной насыпи вдоль руч. Шивея (Майдара) в северо-восточном направлении
918	919	По песчаной насыпи вдоль руч. Шивея (Майдара) в северо-западном направлении
919	920	По песчаной насыпи вдоль руч. Шивея (Майдара) в северо-западном направлении
920	921	По откосу руч. Шивея (Майдара) в северо-западном направлении
921	922	По откосу руч. Шивея (Майдара) в северо-западном направлении
922	923	По откосу руч. Шивея (Майдара) вблизи участка по ул. Шемелина, 88 в северо-западном направлении
923	924	По откосу руч. Шивея (Майдара) вблизи участка по ул. Шемелина, 88 в северо-западном направлении
924	925	По откосу руч. Шивея (Майдара) вблизи участка по ул. Шемелина, 88 в северо-западном направлении
925	926	По откосу руч. Шивея (Майдара) вблизи участка по ул. Шемелина, 88 в северо-западном направлении
926	927	По откосу руч. Шивея (Майдара) в северо-западном направлении
927	928	По откосу руч. Шивея (Майдара) в северо-западном направлении
928	929	По откосу руч. Шивея (Майдара) в северо-западном направлении
929	930	По откосу руч. Шивея (Майдара) в северо-западном направлении

КАРТА (ПЛАН)

Зона затопления водами р. Ингода и руч. Шивея (Майдара) пгт Карымское городского поселения "Карымское" Карымского района Забайкальского края

(наименование объекта землеустройства)

Сведения о местоположении границ объекта землеустройства

930	931	По откосу руч. Шивея (Майдара) в северо-западном направлении
931	932	По откосу руч. Шивея (Майдара) в северо-восточном направлении
932	933	От откоса руч. Шивея (Майдара) в северо-западном направлении
933	934	В северо-западном направлении, пересекая участок для строительства линии связи
934	935	По укрепленному откосу территории общего пользования (ул. Шемелина) в северо-западном направлении
935	936	По укрепленному откосу территории общего пользования (ул. Шемелина) в северо-западном направлении
936	937	По откосу в северо-восточном направлении
937	938	По откосу в северо-западном направлении
938	939	В северо-западном направлении вдоль поймы руч. Шивея (Майдара), пересекая линии электропередач
939	940	В северо-западном направлении вдоль поймы руч. Шивея (Майдара)
940	941	В северо-восточном направлении вдоль поймы руч. Шивея (Майдара)
941	942	В северо-восточном направлении вдоль поймы руч. Шивея (Майдара)
942	943	По откосу автомобильной дороги "Карымское-Солнцево" в северо-восточном направлении
943	944	По откосу опоры моста автомобильной дороги "Карымское-Солнцево" через руч. Шивея (Майдара) в северо-восточном направлении
944	945	По откосу опоры моста автомобильной дороги "Карымское-Солнцево" через руч. Шивея (Майдара) в юго-восточном направлении
945	946	По откосу опоры моста автомобильной дороги "Карымское-Солнцево" через руч. Шивея (Майдара) в северо-западном направлении
946	947	По откосу опоры моста автомобильной дороги "Карымское-Солнцево" через руч. Шивея (Майдара) в северо-западном направлении
947	948	По откосу руч. Шивея (Майдара) в северо-западном направлении
948	949	По откосу руч. Шивея (Майдара) в северном направлении
949	950	По откосу руч. Шивея (Майдара) в северо-западном направлении
950	951	Вдоль заболоченной территории пгт Карымское в северо-восточном направлении
951	952	Вдоль заболоченной территории пгт Карымское в северо-восточном направлении
952	953	Вдоль заболоченной территории пгт Карымское в северо-западном направлении
953	954	Вдоль заболоченной территории пгт Карымское в северо-западном направлении
954	955	По откосу руч. Шивея (Майдара) в северо-западном направлении
955	956	По откосу руч. Шивея (Майдара) в северо-западном направлении
956	957	По откосу руч. Шивея (Майдара) в северо-западном направлении
957	958	По откосу руч. Шивея (Майдара) в северо-западном направлении
958	959	По откосу руч. Шивея (Майдара) в северо-западном направлении
959	960	По откосу руч. Шивея (Майдара) в северо-западном направлении
960	961	По откосу руч. Шивея (Майдара) в северо-восточном направлении
961	962	По откосу руч. Шивея (Майдара) в северо-восточном направлении
962	963	По откосу руч. Шивея (Майдара) в северо-восточном направлении
963	964	Вдоль заболоченной территории пгт Карымское в северо-восточном направлении
964	965	Вдоль заболоченной территории пгт Карымское в северо-восточном направлении
965	966	Вдоль заболоченной территории пгт Карымское в северо-западном направлении
966	967	По откосу руч. Шивея (Майдара) в северо-западном направлении
967	968	По откосу руч. Шивея (Майдара) в северо-западном направлении
968	969	По откосу руч. Шивея (Майдара) в северо-западном направлении
969	970	По откосу руч. Шивея (Майдара) в северо-западном направлении
970	971	По откосу руч. Шивея (Майдара) в северо-западном направлении
971	972	По откосу руч. Шивея (Майдара) в северо-западном направлении
972	973	По откосу руч. Шивея (Майдара) в северо-западном направлении

КАРТА (ПЛАН)

Зона затопления водами р. Ингода и руч. Шивея (Майдара) пгт Карымское городского поселения "Карымское" Карымского района Забайкальского края

(наименование объекта землеустройства)

Сведения о местоположении границ объекта землеустройства

973	974	По откосу руч. Шивея (Майдара) в северо-западном направлении
974	975	По откосу руч. Шивея (Майдара) в северо-восточном направлении
975	976	По откосу руч. Шивея (Майдара) в северо-восточном направлении
976	977	По откосу руч. Шивея (Майдара) в северо-восточном направлении
977	978	По откосу руч. Шивея (Майдара) в северо-западном направлении
978	979	Вдоль заболоченной территории пгт Карымское в северо-западном направлении
979	980	Вдоль заболоченной территории пгт Карымское в северо-восточном направлении
980	981	Вдоль заболоченной территории пгт Карымское в северо-восточном направлении
981	982	Вдоль заболоченной территории пгт Карымское в северо-западном направлении
982	983	По откосу руч. Шивея (Майдара) в северо-западном направлении
983	984	По откосу руч. Шивея (Майдара) в северо-западном направлении
984	985	По откосу руч. Шивея (Майдара) в северо-восточном направлении
985	986	По откосу руч. Шивея (Майдара) в северо-восточном направлении
986	987	По откосу руч. Шивея (Майдара) в северо-восточном направлении
987	988	По откосу руч. Шивея (Майдара) в северо-восточном направлении
988	989	От откоса руч. Шивея (Майдара) в северо-восточном направлении
989	990	По территории пгт Карымское в северо-западном направлении
990	991	По территории пгт Карымское в северо-западном направлении
991	992	По территории пгт Карымское в северо-западном направлении вдоль деревянного ограждения
992	993	По территории пгт Карымское в северо-западном направлении вдоль деревянного ограждения
993	994	По территории пгт Карымское в северо-восточном направлении вдоль деревянного ограждения
994	995	По территории пгт Карымское в северо-западном направлении вдоль деревянного ограждения
995	996	По территории пгт Карымское в северо-восточном направлении вдоль деревянного ограждения
996	997	По территории пгт Карымское в северо-западном направлении вдоль деревянного ограждения
997	998	По территории пгт Карымское в северо-западном направлении вдоль деревянного ограждения
998	999	По территории пгт Карымское в северо-западном направлении вблизи откоса руч. Шивея (Майдара)
999	1000	По территории пгт Карымское в северо-западном направлении вблизи откоса руч. Шивея (Майдара)
1000	1001	По территории пгт Карымское в северо-западном направлении вблизи откоса руч. Шивея (Майдара)
1001	1002	В северо-западном направлении вдоль оврага
1002	1003	По территории пгт Карымское в северо-восточном направлении
1003	1004	По территории пгт Карымское в северо-западном направлении до дороги местного значения
1004	1005	По территории пгт Карымское в северо-западном направлении, пересекая дорогу местного значения
1005	1006	Вдоль заболоченной территории пгт Карымское в северо-западном направлении
1006	1007	Вдоль заболоченной территории пгт Карымское в северо-западном направлении
1007	1008	Вдоль заболоченной территории пгт Карымское в северо-западном направлении
1008	1009	Вдоль заболоченной территории пгт Карымское в северо-западном направлении
1009	1010	Вдоль заболоченной территории пгт Карымское в северо-западном направлении, пересекая участок для строительства водовода
1010	1011	Вдоль заболоченной территории пгт Карымское в северо-западном направлении

КАРТА (ПЛАН)

Зона затопления водами р. Ингода и руч. Шивея (Майдара) пгт Карымское городского поселения "Карымское" Карымского района Забайкальского края

(наименование объекта землеустройства)

Сведения о местоположении границ объекта землеустройства

1011	1012	Вдоль заболоченной территории пгт Карымское в северо-восточном направлении
1012	1013	Вдоль заболоченной территории пгт Карымское в северо-западном направлении, пересекая линию электропередач
1013	1014	Вдоль заболоченной территории пгт Карымское в северо-западном направлении
1014	1015	Вдоль заболоченной территории пгт Карымское в северо-западном направлении
1015	1016	Вдоль заболоченной территории пгт Карымское в северо-западном направлении
1016	1017	Вдоль заболоченной территории пгт Карымское в северо-западном направлении
1017	1018	Вдоль заболоченной территории пгт Карымское в северо-западном направлении
1018	1019	Вдоль заболоченной территории пгт Карымское в северо-западном направлении
1019	1020	Вдоль заболоченной территории пгт Карымское в северо-западном направлении
1020	1021	Вдоль заболоченной территории пгт Карымское в северо-западном направлении
1021	1022	Вдоль руч. Шивея (Майдара) в северо-западном направлении
1022	1023	Вдоль руч. Шивея (Майдара) в северо-западном направлении
1023	1024	Вдоль руч. Шивея (Майдара) в северо-западном направлении
1024	1025	Вдоль руч. Шивея (Майдара) в северо-западном направлении
1025	1026	Вдоль руч. Шивея (Майдара) в северо-западном направлении
1026	1027	Вдоль руч. Шивея (Майдара) в северо-западном направлении
1027	1028	Вдоль руч. Шивея (Майдара) в северо-западном направлении
1028	1029	Вдоль руч. Шивея (Майдара) в северо-западном направлении
1029	1030	Вдоль заболоченной территории пгт Карымское в северо-западном направлении
1030	1031	Вдоль заболоченной территории пгт Карымское в северо-западном направлении
1031	1032	Вдоль заболоченной территории пгт Карымское в северо-западном направлении
1032	1033	По территории пгт Карымское в северо-западном направлении
1033	1034	По территории пгт Карымское в северо-западном направлении
1034	1035	По территории пгт Карымское в северо-западном направлении
1035	1036	По территории пгт Карымское в северо-западном направлении
1036	1037	По территории пгт Карымское в северо-западном направлении
1037	1038	По территории пгт Карымское в северо-восточном направлении
1038	1039	По территории пгт Карымское в северо-западном направлении
1039	1040	По территории пгт Карымское в северо-западном направлении
1040	1041	По территории пгт Карымское в северо-западном направлении
1041	1042	По территории пгт Карымское в северо-западном направлении
1042	1043	По территории пгт Карымское в северо-западном направлении
1043	1044	Вдоль руч. Шивея (Майдара) в северо-западном направлении
1044	1045	Вдоль руч. Шивея (Майдара) в северо-западном направлении
1045	1046	Вдоль руч. Шивея (Майдара) в северо-западном направлении
1046	1047	Вдоль руч. Шивея (Майдара) в северо-западном направлении
1047	1048	Вдоль руч. Шивея (Майдара) в северо-западном направлении
1048	1049	Вдоль руч. Шивея (Майдара) в северо-западном направлении
1049	1050	Вдоль руч. Шивея (Майдара) в северо-западном направлении
1050	1051	По откосу руч. Шивея (Майдара) в северо-западном направлении
1051	1052	По откосу руч. Шивея (Майдара) в северо-западном направлении
1052	1053	По откосу руч. Шивея (Майдара) в северо-западном направлении
1053	1054	По откосу руч. Шивея (Майдара) в северо-западном направлении
1054	1055	По откосу руч. Шивея (Майдара) в юго-западном направлении
1055	1056	По откосу руч. Шивея (Майдара) в юго-западном направлении

КАРТА (ПЛАН)

Зона затопления водами р. Ингода и руч. Шивея (Майдара) пгт Карымское городского поселения "Карымское"
Карымского района Забайкальского края

(наименование объекта землеустройства)

Сведения о местоположении границ объекта землеустройства

1056	1057	По откосу руч. Шивея (Майдара) в северо-западном направлении
1057	1058	По откосу руч. Шивея (Майдара) в северо-западном направлении
1058	1059	По откосу руч. Шивея (Майдара) в северо-западном направлении
1059	1060	По откосу руч. Шивея (Майдара) в северо-западном направлении
1060	1061	По откосу руч. Шивея (Майдара) в северо-западном направлении
1061	1062	По откосу руч. Шивея (Майдара) в северо-западном направлении
1062	1063	От откоса руч. Шивея (Майдара) в северо-западном направлении
1063	1064	Вдоль заболоченной территории пгт Карымское в северо-западном направлении
1064	1065	Вдоль заболоченной территории пгт Карымское в северо-западном направлении
1065	1066	Вдоль заболоченной территории пгт Карымское в северо-западном направлении
1066	1067	Вдоль заболоченной территории пгт Карымское в северо-западном направлении
1067	1068	Вдоль заболоченной территории пгт Карымское в северо-западном направлении
1068	1069	Вдоль заболоченной территории пгт Карымское в северо-западном направлении
1069	1070	Вдоль заболоченной территории пгт Карымское в северо-западном направлении
1070	1071	Вдоль заболоченной территории пгт Карымское в северо-восточном направлении
1071	1072	Вдоль заболоченной территории пгт Карымское в северо-западном направлении
1072	1073	Вдоль заболоченной территории пгт Карымское в северо-западном направлении
1073	1074	По территории пгт Карымское в северо-западном направлении, пересекая дорогу местного значения
1074	1075	По территории пгт Карымское вдоль дороги местного значения в северо-западном направлении
1075	1076	По территории пгт Карымское вдоль дороги местного значения в северо-западном направлении
1076	1077	По территории пгт Карымское вдоль дороги местного значения в северо-западном направлении
1077	588	По территории пгт Карымское в северо-западном направлении, пересекая дорогу местного значения

КАРТА (ПЛАН)

Зона затопления водами р. Ингода и руч. Шивея (Майдара) пгт Карымское городского поселения "Карымское"
Карымского района Забайкальского края

(наименование объекта землеустройства)

Сведения о местоположении измененных (уточненных) границ объекта землеустройства

1. Система координат : МСК-75

2. Сведения о характерных точках границ объекта землеустройства

Обозначение характерных точек границ	Существующие координаты, м		Измененные (уточненные) координаты, м		Метод определения координат и средняя квадратическая погрешность положения характерной точки (Mt),м	Описание закрепления точки
	X	Y	X	Y		
1	2	3	4	5	6	7
-	-	-	-	-	-	-

3. Сведения о характерных точках части(частей) границы объекта землеустройства

-	-	-	-	-	-	-
---	---	---	---	---	---	---

4. Сведения о частях границ объекта землеустройства, совпадающих с местоположением внешних границ природных объектов и(или) объектов искусственного происхождения

Обозначение части границ		Существующее описание прохождения части границ	Измененное (уточненное) описание прохождения части границ
от точки	до точки		
1	2	3	4
-	-	-	-

КАРТА (ПЛАН)

Зона затопления водами р. Ингода и руч. Шивея (Майдара) пгт Карымское городского поселения "Карымское"
Карымского района Забайкальского края

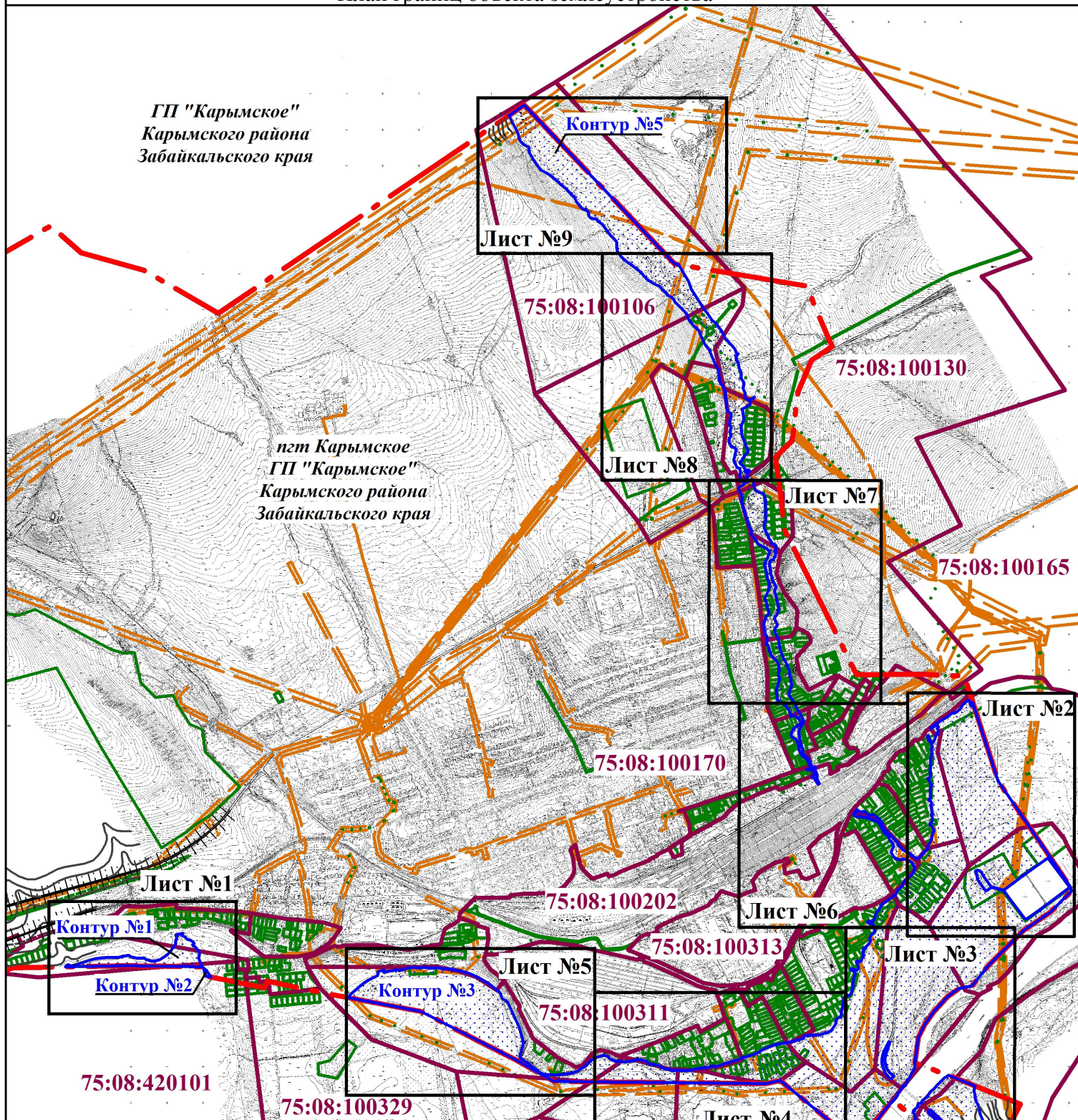
(наименование объекта землеустройства)

Обзорная схема






План границ объекта землеустройства

ГП "Карымское"
Карымского района
Забайкальского края

пгт Карымское
ГП "Карымское"
Карымского района
Забайкальского края




Условные обозначения:

-  - образуемая зона с особыми условиями использования территории (зона затопления водами р. Ингода и руч. Шивея (Майдара) пгт Карымское)
-  - граница кадастрового квартала
-  - граница земельного участка по сведениям ЕГРН
-  - граница зоны с особыми условиями использования по сведениям ЕГРН
-  - граница населенного пункта по генеральному плану

75:22:272801 - номер кадастрового квартала

Контур №1 - обозначение замкнутого контура образуемой зоны затопления (всего контуров - 5)



Подпись: Иванова А.В.
Место для оттиска печати лица, составившего карту (план) объекта землеустройства

Масштаб 1:30000

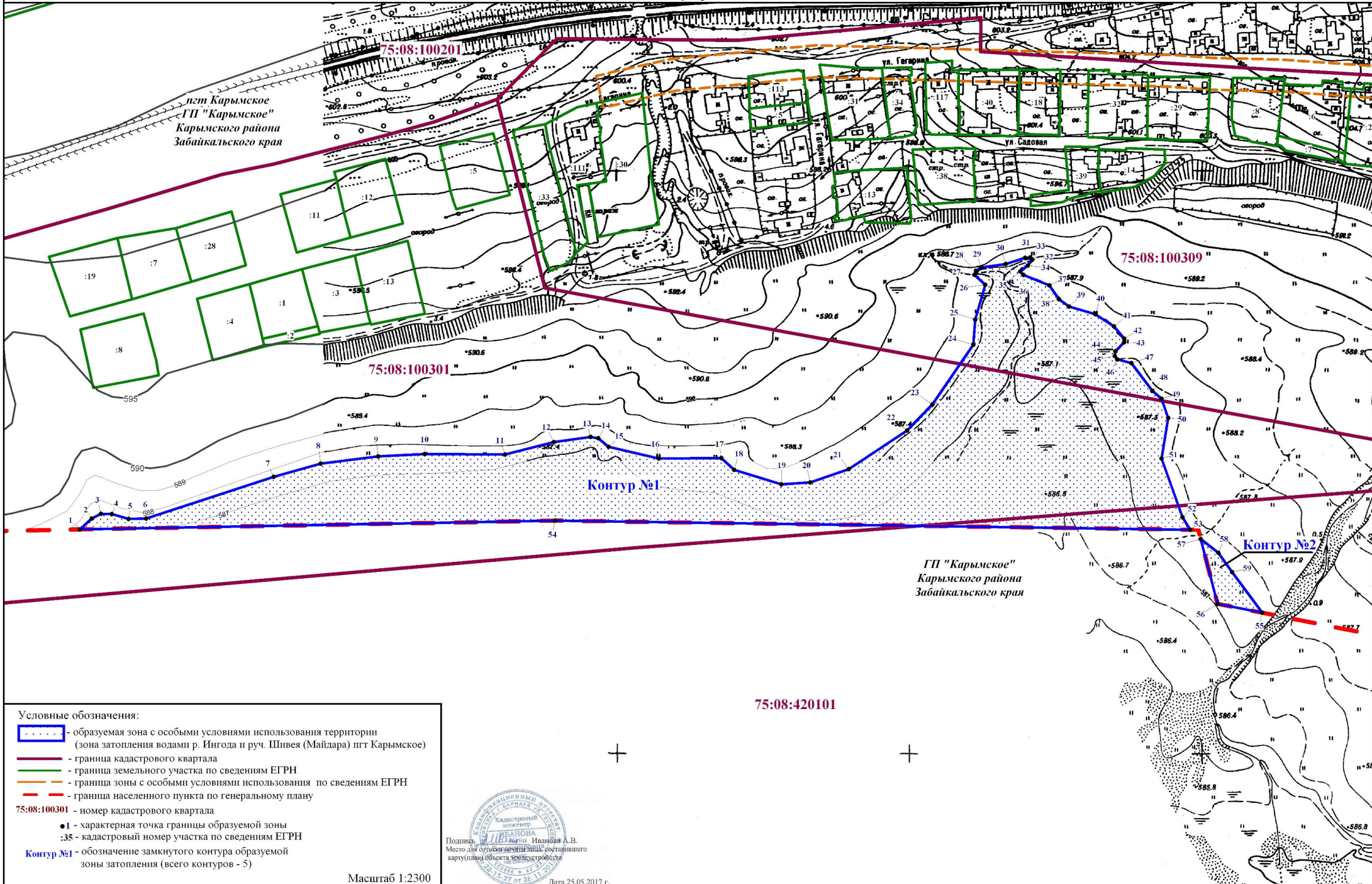
Дата 25.05.2017 г.

КАРТА (ПЛАН)

Зона затопления водами р. Ингода и руч. Шивея (Майдара) пгт Карымское городского поселения "Карымское" Карымского района Забайкальского края

(наименование объекта землеустройства)

План границ объекта землеустройства. Лист №1



Условные обозначения:

- образуемая зона с особыми условиями использования территории (зона затопления водами р. Ингода и руч. Шивея (Майдара) пгт Карымское)
- граница кадастрового квартала
- граница земельного участка по сведениям ЕГРН
- граница зоны с особыми условиями использования по сведениям ЕГРН
- граница населенного пункта по генеральному плану

75:08:100301 - номер кадастрового квартала

- 1 - характерная точка границы образуемой зоны
- :35 - кадастровый номер участка по сведениям ЕГРН

Контур №1 - обозначение замкнутого контура образуемой зоны затопления (всего контуров - 5)

+

+

Подпись: *Иванова А.В.*
 Место для отнесения к плану составленного
 карту(план) объекта землеустройства

Дата 25.05.2017 г.






Масштаб 1:2300

КАРТА (ПЛАН)

Зона затопления водами р. Ингода и руч. Шивея (Майдара) пгт Карымское городского поселения "Карымское" Карымского района Забайкальского края
(наименование объекта землеустройства)

План границ объекта землеустройства. Лист №2

Условные обозначения:

-  - образуемая зона с особыми условиями использования территории (зона затопления водами р. Ингода и руч. Шивея (Майдара) пгт Карымское)
-  - граница кадастрового квартала
-  - граница земельного участка по сведениям ЕГРН
-  - граница зоны с особыми условиями использования по сведениям ЕГРН
-  - граница населенного пункта по генеральному плану

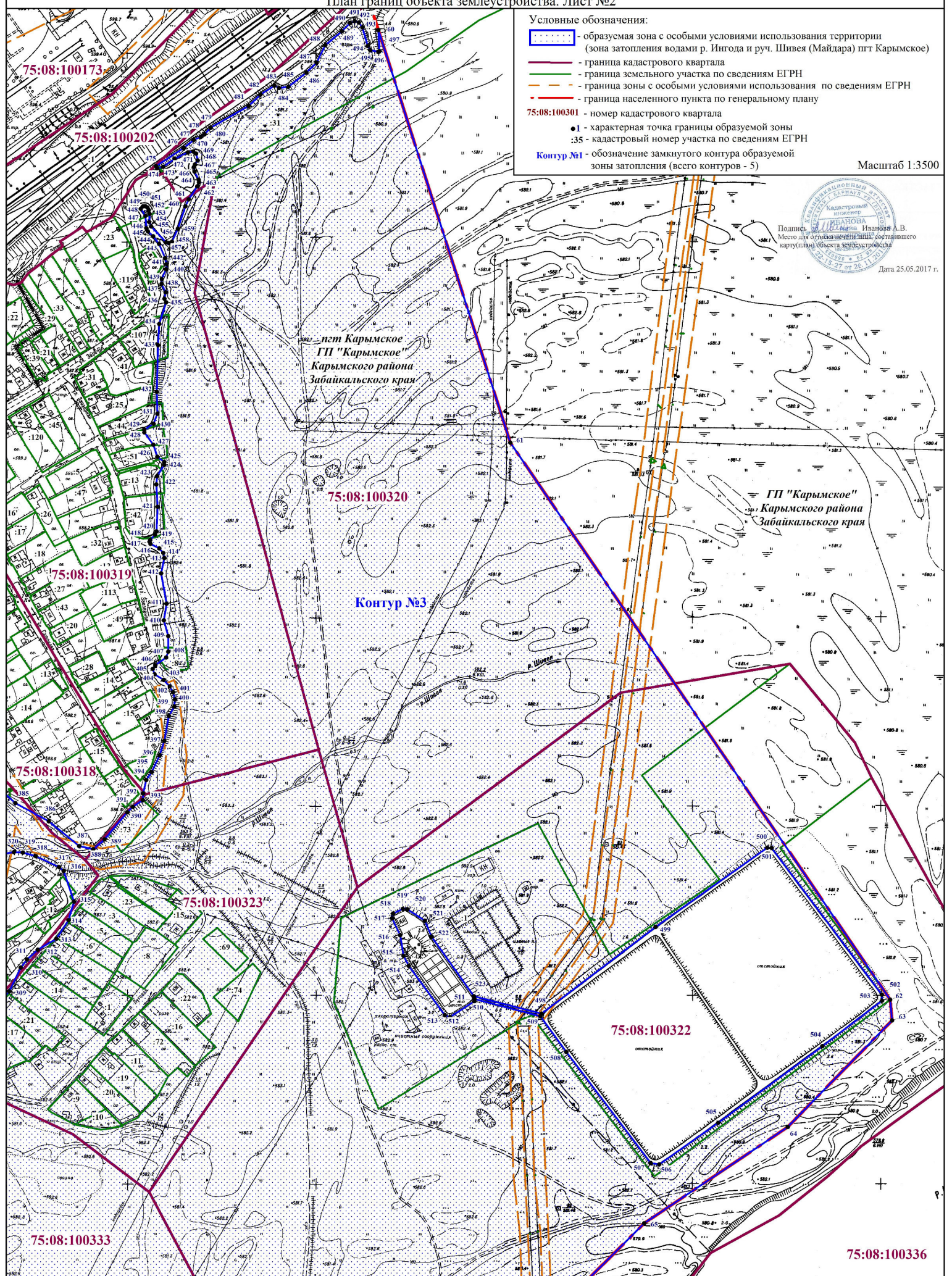
75:08:100301 - номер кадастрового квартала

●1 - характерная точка границы образуемой зоны

:35 - кадастровый номер участка по сведениям ЕГРН

Контур №1 - обозначение замкнутого контура образуемой зоны затопления (всего контуров - 5)

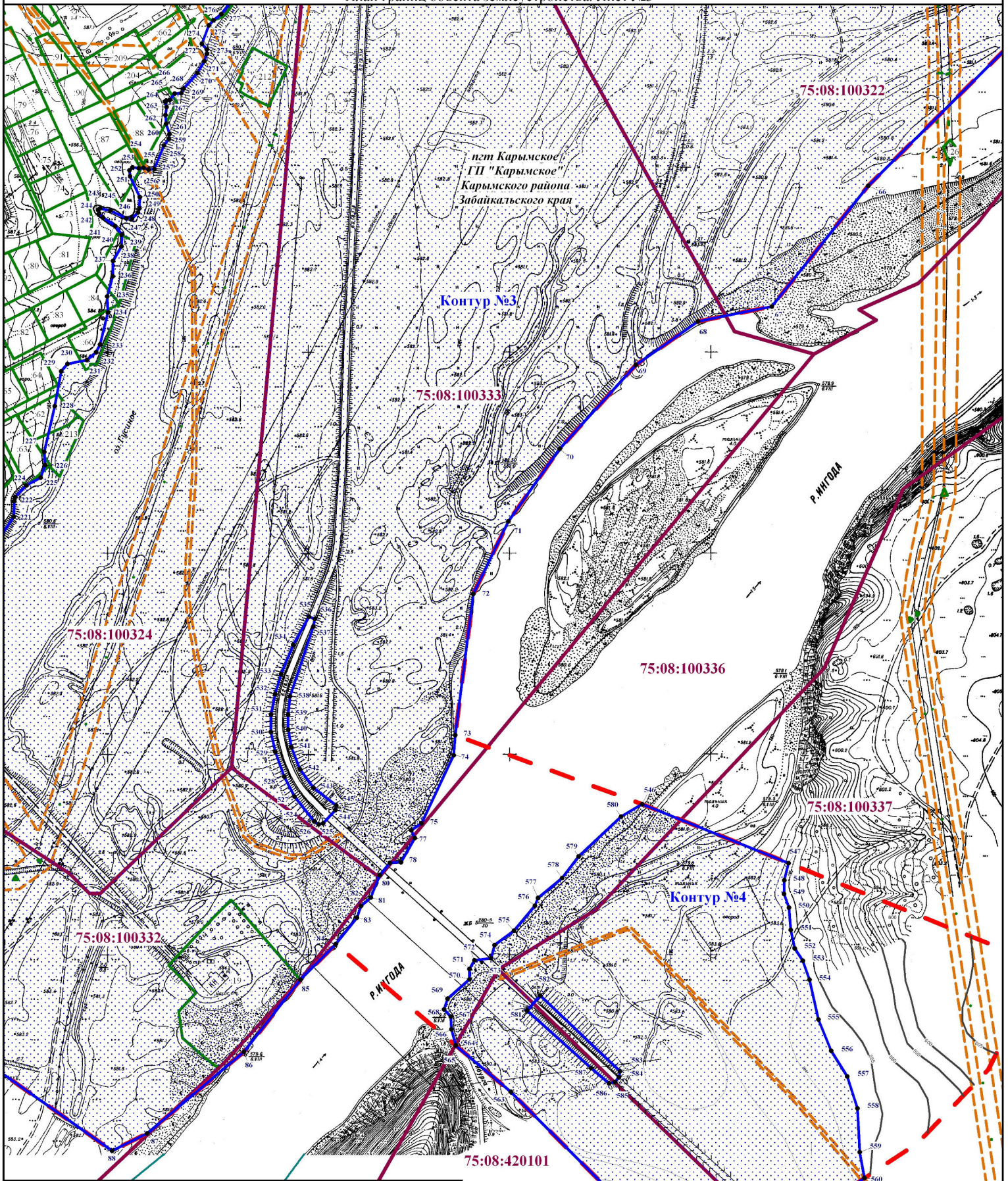
Масштаб 1:3500



КАРТА (ПЛАН)

Зона затопления водами р. Ингода и руч. Шивея (Майдара) пгт Карымское городского поселения "Карымское" Карымского района Забайкальского края
(наименование объекта землеустройства)

План границ объекта землеустройства. Лист №3



Условные обозначения:

- образуемая зона с особыми условиями использования территории (зона затопления водами р. Ингода и руч. Шивея (Майдара) пгт Карымское)
- граница кадастрового квартала
- граница земельного участка по сведениям ЕГРН
- граница зоны с особыми условиями использования по сведениям ЕГРН
- граница населенного пункта по генеральному плану

75:08:100301 - номер кадастрового квартала

- 1 - характеристическая точка границы образуемой зоны
- :35 - кадастровый номер участка по сведениям ЕГРН

Контур №1 - обозначение замкнутого контура образуемой зоны затопления (всего контуров - 5)

ГП "Карымское"
Карымского района
Забайкальского края

Подпись: И.А. Иванова
Место для отрисовки и печати создаваемого
карту(план) объекта землеустройства



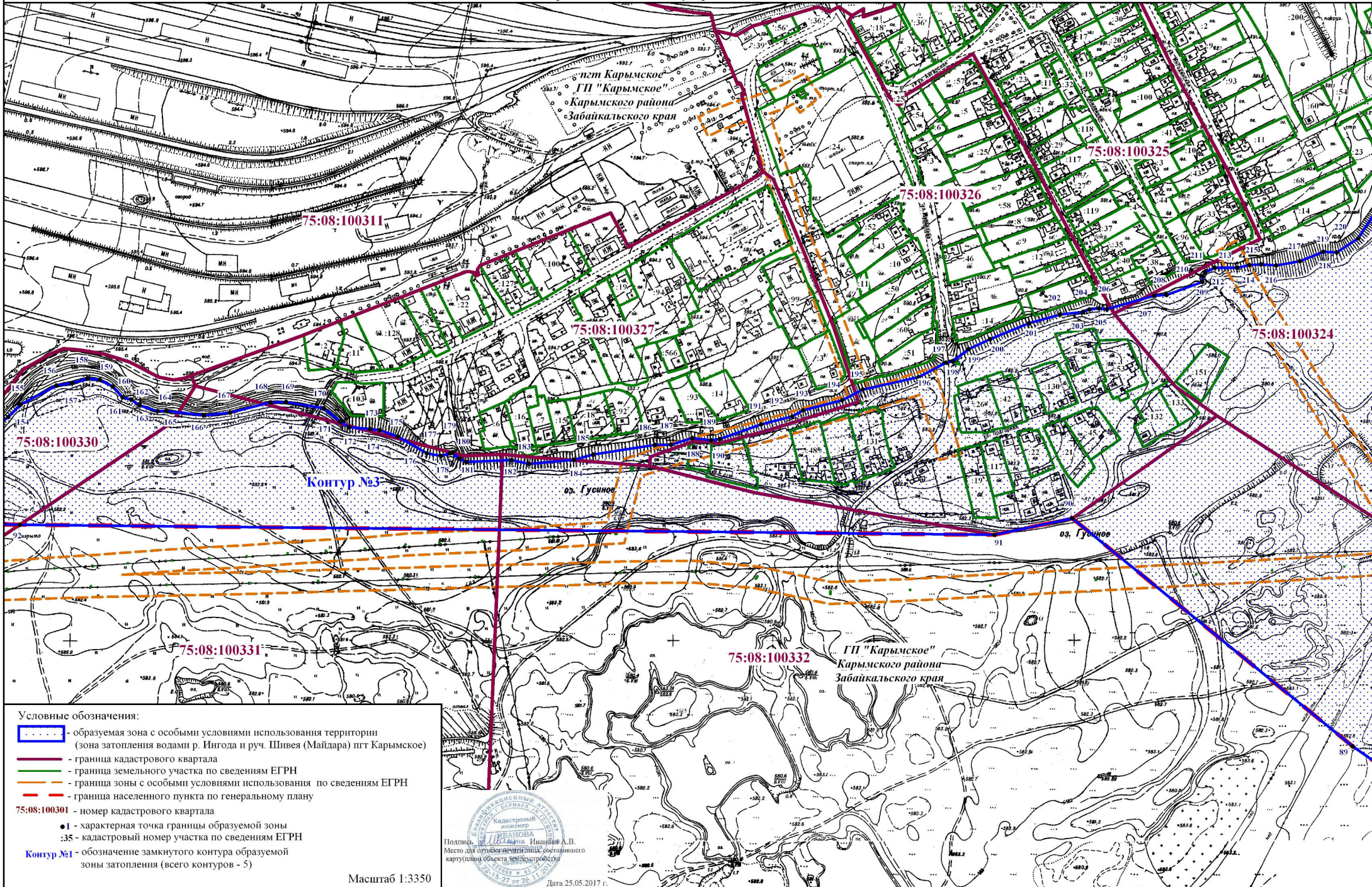
Дата 25.05.2017 г.

Масштаб 1:3500

КАРТА (ПЛАН)

Зона затопления водами р. Ингода и руч. Шивея (Майдара) пгт Карымское городского поселения "Карымское" Карымского района Забайкальского края
(наименование объекта землеустройства)

План границ объекта землеустройства. Лист №4



- Условные обозначения:
- - - - - - образуемая зона с особыми условиями использования территории (зона затопления водами р. Ингода и руч. Шивея (Майдара) пгт Карымское)
 - - граница кадастрового квартала
 - - граница земельного участка по сведениям ЕГРН
 - - - - - - граница зоны с особыми условиями использования по сведениям ЕГРН
 - - - - - - граница населенного пункта по генеральному плану
- 75:08:100301 - номер кадастрового квартала
- 1 - характерная точка границы образуемой зоны
 - :35 - кадастровый номер участка по сведениям ЕГРН
- Контур №1 - обозначение замкнутого контура образуемой зоны затопления (всего контуров - 5)

Получено в **КАДАСТРОВЫЙ УЧЕТНЫЙ ЦЕНТР ЗАБАЙКАЛЬСКОГО КРАЯ** 25.05.2017 г.

Подпись: **И.А. ШИВАЕВА**
И.А. Шиваева, Инженер А.В.
Место для отсечения и нанесения обременяемого участка объекта землеустройства

Дата 25.05.2017 г.

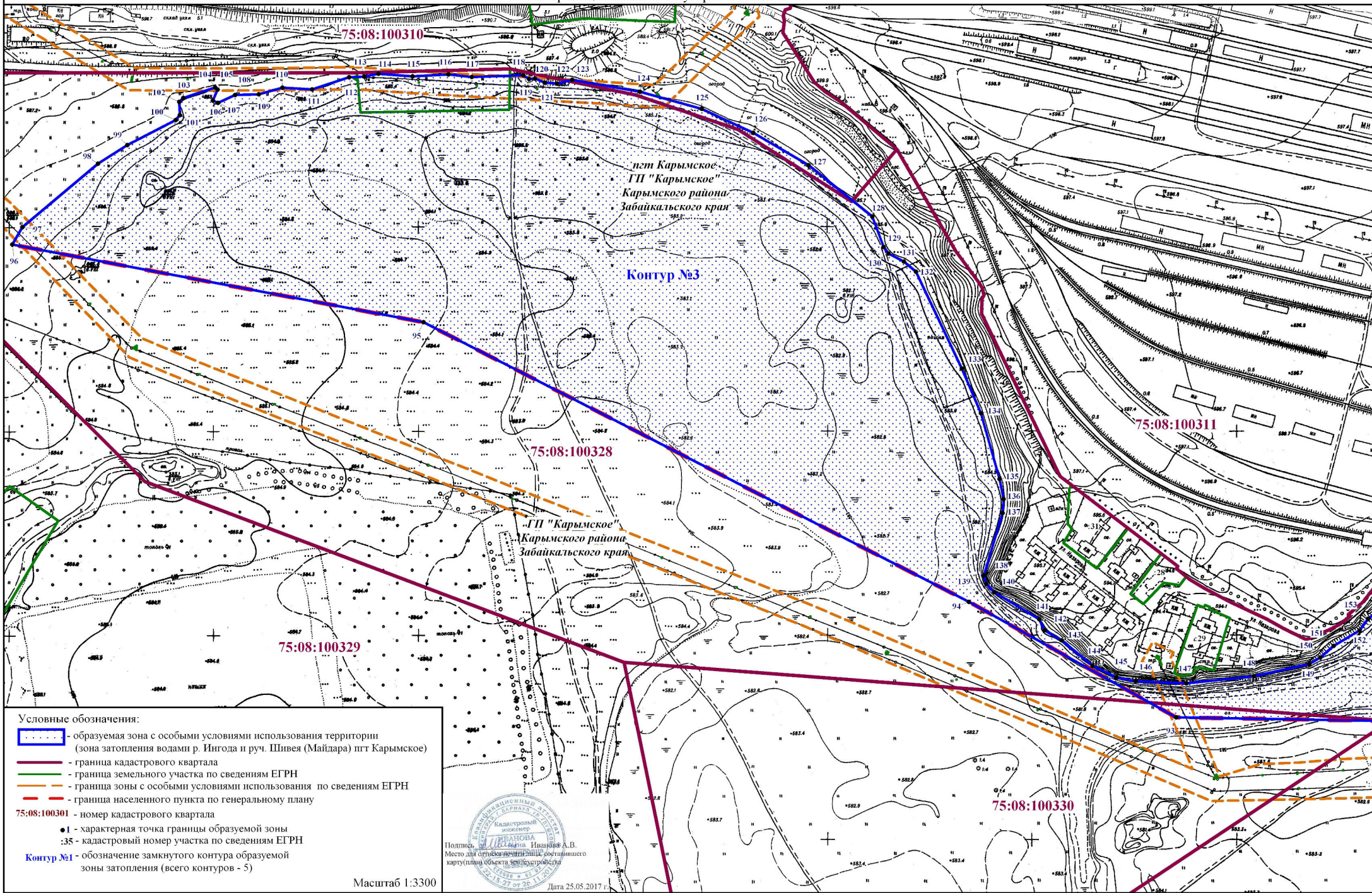
Масштаб 1:3350

КАРТА (ПЛАН)

Зона затопления водами р. Ингода и руч. Шивея (Майдара) пгт Карымское городского поселения "Карымское" Карымского района Забайкальского края

(наименование объекта землеустройства)

План границ объекта землеустройства. Лист №5



Условные обозначения:

- - - - - - образуемая зона с особыми условиями использования территории (зона затопления водами р. Ингода и руч. Шивея (Майдара) пгт Карымское)
- - граница кадастрового квартала
- - граница земельного участка по сведениям ЕГРН
- - - - - - граница зоны с особыми условиями использования по сведениям ЕГРН
- - - - - - граница населенного пункта по генеральному плану

75:08:100301 - номер кадастрового квартала

- 1 - характерная точка границы образуемой зоны
- :35 - кадастровый номер участка по сведениям ЕГРН

Контур №1 - обозначение замкнутого контура образуемой зоны затопления (всего контуров - 5)

Подпись: **ИЛЯШОВ А.В.**
Место для отсечения и нанесения географических координат объекта землеустройства

Дата 25.05.2017 г.

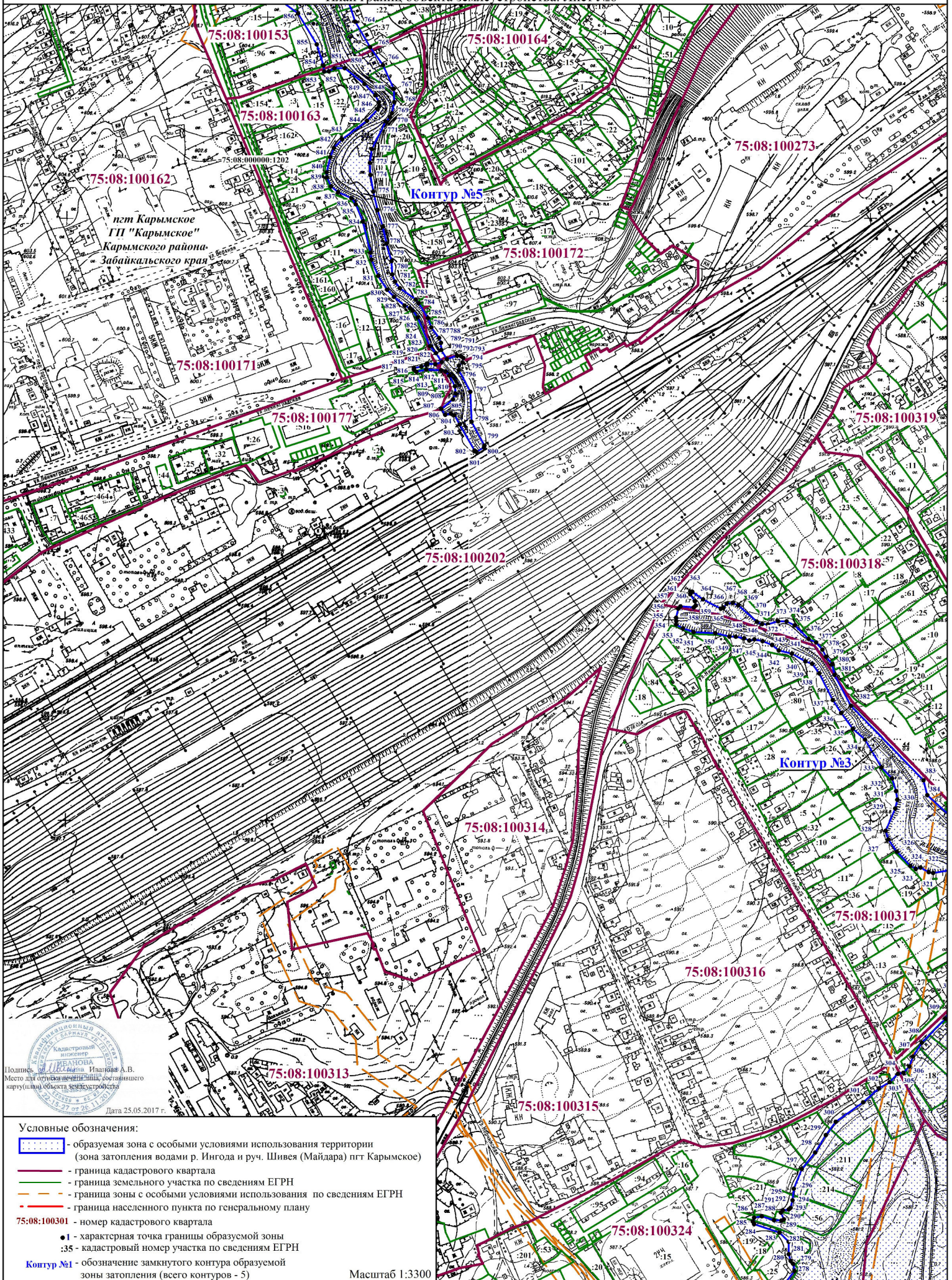
Масштаб 1:3300



КАРТА (ПЛАН)

Зона затопления водами р. Ингода и руч. Шивея (Майдара) пгт Карымское городского поселения "Карымское" Карымского района Забайкальского края
(наименование объекта землеустройства)

План границ объекта землеустройства. Лист №6



Подпись: *Иванова А.В.*
Место для отрисовки печати листа, составляющего карту (план) объекта землеустройства

Дата 25.05.2017 г.

Условные обозначения:

- образуемая зона с особыми условиями использования территории (зона затопления водами р. Ингода и руч. Шивея (Майдара) пгт Карымское)
- граница кадастрового квартала
- граница земельного участка по сведениям ЕГРН
- граница зоны с особыми условиями использования по сведениям ЕГРН
- граница населенного пункта по генеральному плану

75:08:100301 - номер кадастрового квартала

- 1 - характеристическая точка границы образуемой зоны
- :35 - кадастровый номер участка по сведениям ЕГРН

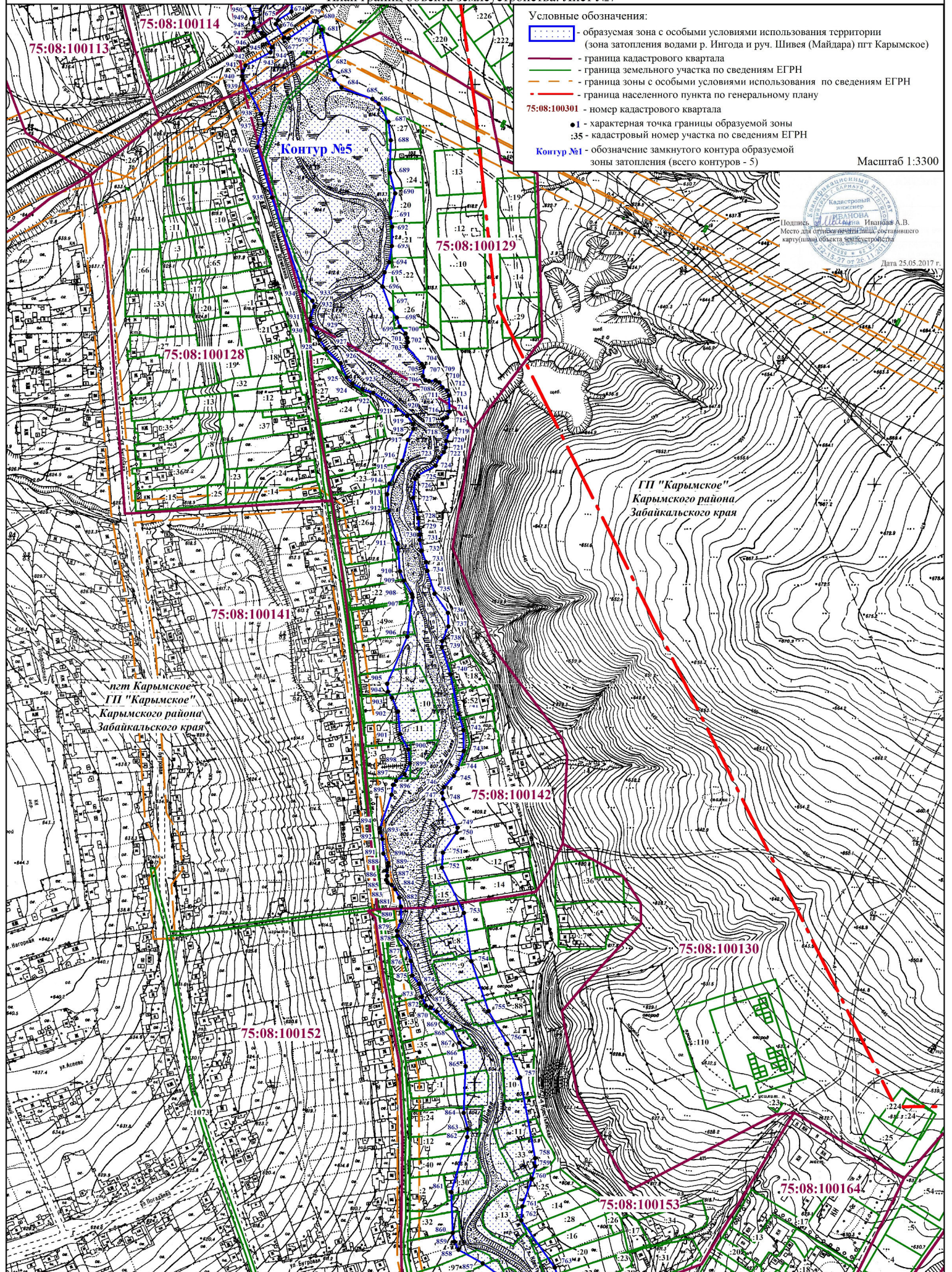
Контур №1 - обозначение замкнутого контура образуемой зоны затопления (всего контуров - 5)

Масштаб 1:3300

КАРТА (ПЛАН)

Зона затопления водами р. Ингода и руч. Шивея (Майдара) пгт Карымское городского поселения "Карымское" Карымского района Забайкальского края
(наименование объекта землеустройства)

План границ объекта землеустройства. Лист №7



Условные обозначения:

- образумая зона с особыми условиями использования территории (зона затопления водами р. Ингода и руч. Шивея (Майдара) пгт Карымское)
- граница кадастрового квартала
- граница земельного участка по сведениям ЕГРН
- граница зоны с особыми условиями использования по сведениям ЕГРН
- граница населенного пункта по генеральному плану

75:08:100301 - номер кадастрового квартала

●1 - характерная точка границы образумой зоны

:35 - кадастровый номер участка по сведениям ЕГРН

Контур №1 - обозначение замкнутого контура образумой зоны затопления (всего контуров - 5)

Масштаб 1:3300

Подписи: *Иванова А.В.*
Место для отбивочных точек обременяющего карту(шан) объекта землеустройства
Дата 25.05.2017 г.

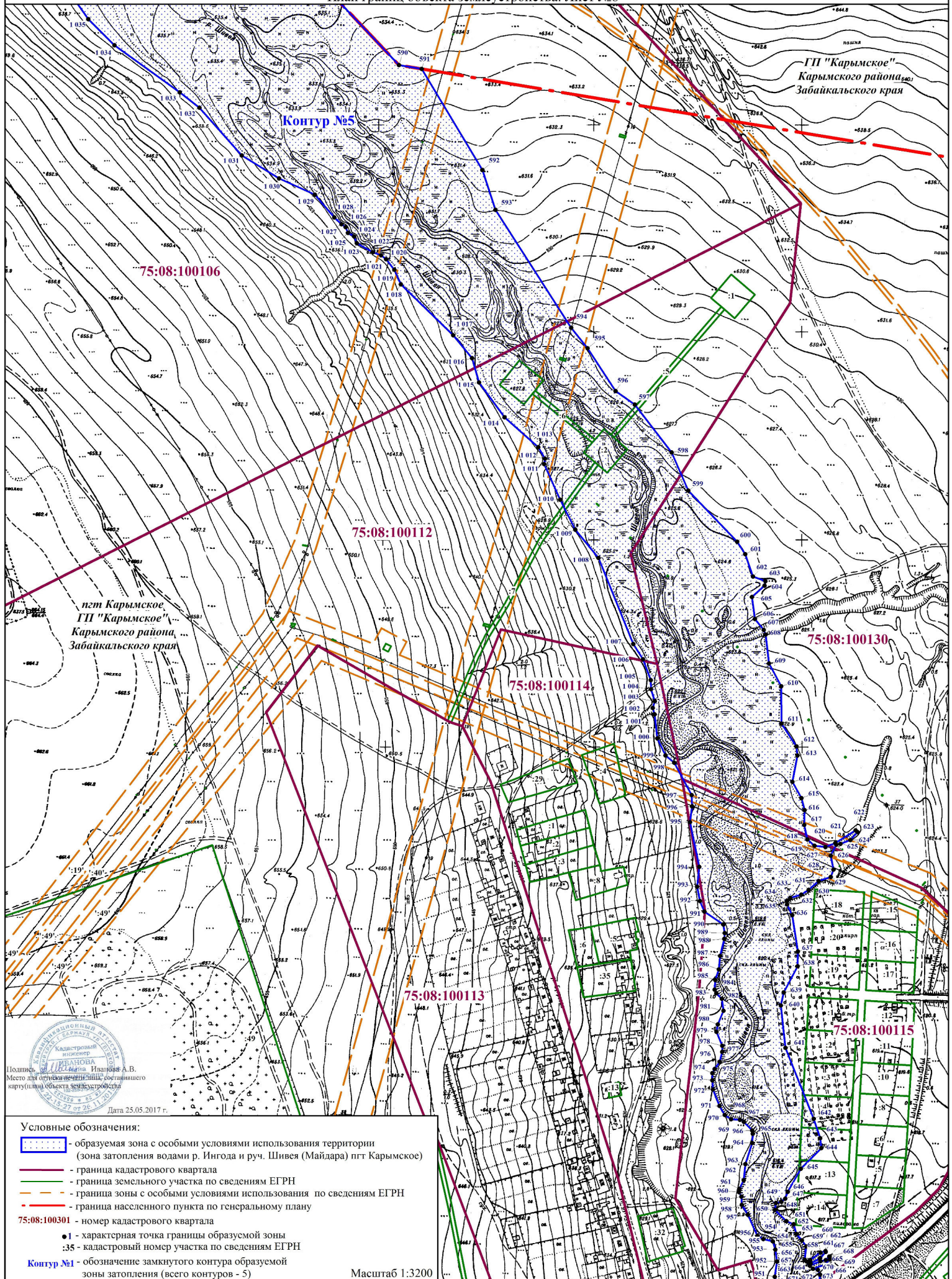
пгт "Карымское"
Карымского района
Забайкальского края

пгт Карымское
пгт "Карымское"
Карымского района
Забайкальского края

КАРТА (ПЛАН)

Зона затопления водами р. Ингода и руч. Шивея (Майдара) пгт Карымское городского поселения "Карымское" Карымского района Забайкальского края
(наименование объекта землеустройства)

План границ объекта землеустройства. Лист №8



ГП "Карымское"
Карымского района
Забайкальского края

Контур №5

75:08:100106

75:08:100112

75:08:100114

75:08:100130






75:08:100113

75:08:100115

Подпись:  Иванова А.В.
Место для отрисовки печати лица, составившего
карту (план) объекта землеустройства

Дата 25.05.2017 г.

Условные обозначения:

-  - образуемая зона с особыми условиями использования территории (зона затопления водами р. Ингода и руч. Шивея (Майдара) пгт Карымское)
-  - граница кадастрового квартала
-  - граница земельного участка по сведениям ЕГРН
-  - граница зоны с особыми условиями использования по сведениям ЕГРН
-  - граница населенного пункта по генеральному плану

75:08:100301 - номер кадастрового квартала

● 1 - характерная точка границы образуемой зоны

:35 - кадастровый номер участка по сведениям ЕГРН

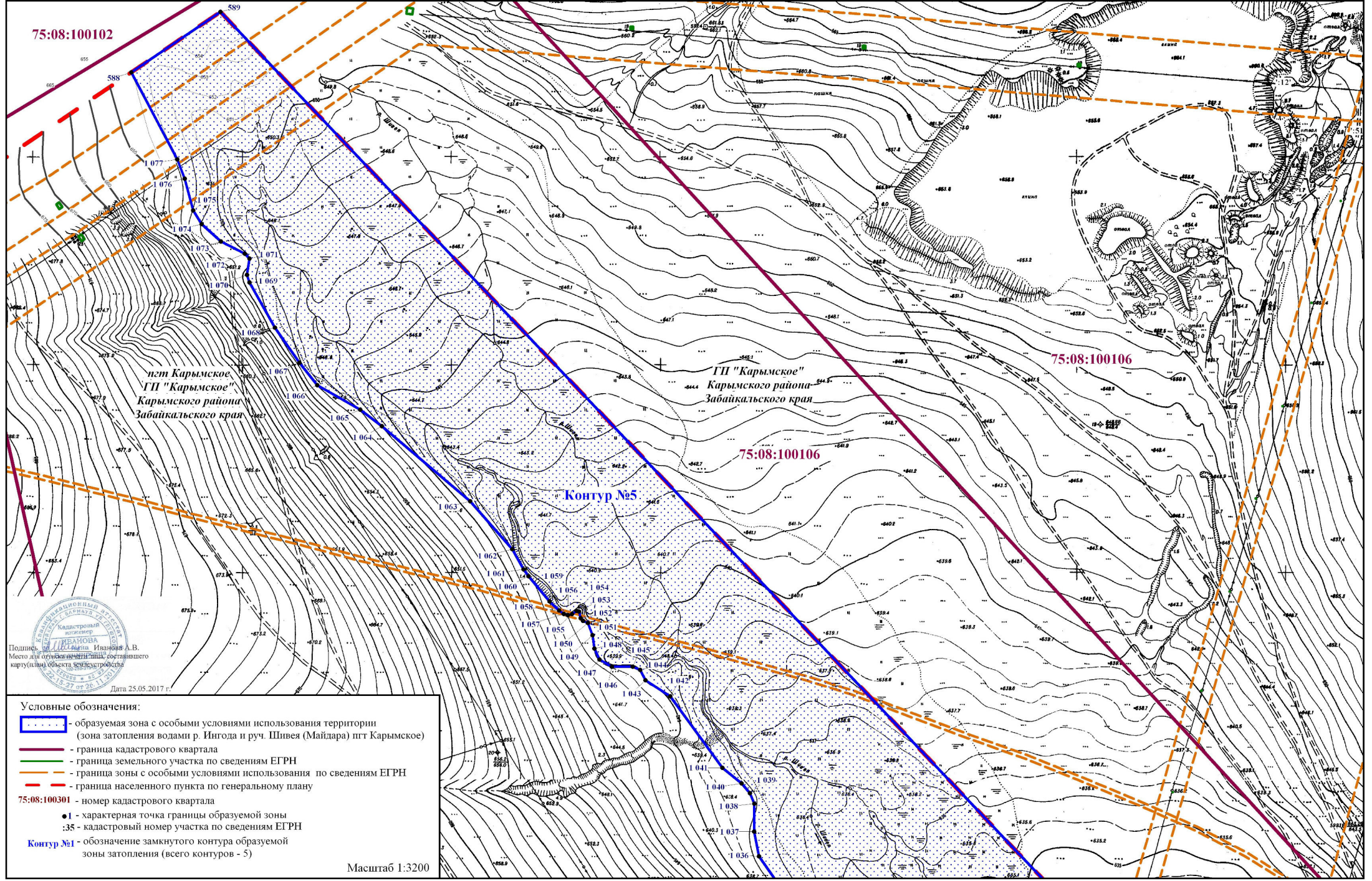
Контур №1 - обозначение замкнутого контура образуемой зоны затопления (всего контуров - 5)

Масштаб 1:3200

КАРТА (ПЛАН)

Зона затопления водами р. Ингода и руч. Шивея (Майдара) пгт Карымское городского поселения "Карымское" Карымского района Забайкальского края
(наименование объекта землеустройства)

План границ объекта землеустройства. Лист №9



75:08:100102

75:08:100106






75:08:100106

пгт Карымское
ГП "Карымское"
Карымского района
Забайкальского края

ГП "Карымское"
Карымского района
Забайкальского края

Контур №5

Подпись: 
Иванова А.В.
Место для отбора нечетки листа, составившего
карту(план) объекта землеустройства
Дата 25.05.2017 г.

- Условные обозначения:**
-  - образуемая зона с особыми условиями использования территории (зона затопления водами р. Ингода и руч. Шивея (Майдара) пгт Карымское)
 -  - граница кадастрового квартала
 -  - граница земельного участка по сведениям ЕГРН
 -  - граница зоны с особыми условиями использования по сведениям ЕГРН
 -  - граница населенного пункта по генеральному плану
- 75:08:100301 - номер кадастрового квартала
- 1 - характерная точка границы образуемой зоны
 - :35 - кадастровый номер участка по сведениям ЕГРН
- Контур №1 - обозначение замкнутого контура образуемой зоны затопления (всего контуров - 5)
- Масштаб 1:3200