

КАРТА (ПЛАН)**Зона подтопления пгт Карымское городского поселения "Карымское" Карымского района
Забайкальского края**

(наименование объекта землеустройства)

Титульный лист**1. Сведения о заказчике землеустроительных работ:****О физическом лице:**

Фамилия, имя, отчество (отчество указывается при наличии) —

О юридическом лице, органе государственной власти, органе местного самоуправления:

Полное наименование:

Министерство природных ресурсов Забайкальского края

Страна регистрации (инкорпорации) (указывается в отношении иностранного юридического лица)

Фамилия и инициалы уполномоченного представителя, его должность, реквизиты доверенности
(если представитель действует по доверенности):***Волков Александр Игоревич, Министр природных ресурсов Забайкальского края***

Подпись

Дата « » 2017 г.

Место для отиска печати заказчика

2. Сведения об исполнителе землеустроительных работ:**Об индивидуальном предпринимателе:**

Фамилия, имя, отчество (отчество указывается при наличии) —

Идентификационный номер налогоплательщика —

Контактный телефон и почтовый адрес —

Номер квалификационного аттестата кадастрового инженера (если исполнителем является кадастровый инженер) —

О юридическом лице:

Полное наименование:

Общество с ограниченной ответственностью «Компания Земпроект»

Основной государственный регистрационный номер

1052201864660

Контактный телефон и почтовый адрес

***тел.8(3852)72-22-44, 656006, Алтайский край,
г.Барнаул, ул.Лазурная, д.35***Фамилия и инициалы уполномоченного представителя, его должность, реквизиты доверенности
(если представитель действует по доверенности):***Садакова Г.А., директор ООО «Компания Земпроект»***

Сведения о кадастровом инженер

Иванова Анна Владимировна

Сведения о кадастровом инженер

Номер квалификационного аттестата ***22-15-27***

Подпись

Дата « 25 » мая 2017 г.

Место для отиска печати лица составившего карту (план) объекта землеустройства

КАРТА (ПЛАН)

Зона подтопления пгт Карымское городского поселения "Карымское" Карымского района
Забайкальского края

(наименование объекта землеустройства)

Титульный лист**3. Сведения о согласовании карты (плана) объекта землеустройства:**

Полное наименование органа (организации), с которым осуществляется согласование, фамилия и инициалы уполномоченного лица, его должность

Подпись

Дата « » 2017 г.

Место для оттиска печати органа (организации), с которым осуществляется согласование

Полное наименование органа (организации), с которым осуществляется согласование, фамилия и инициалы уполномоченного лица, его должность

Подпись

Дата « » 2017 г.

Место для оттиска печати органа (организации), с которым осуществляется согласование

Полное наименование органа (организации), с которым осуществляется согласование, фамилия и инициалы уполномоченного лица, его должность

Подпись

Дата « » 2017 г.

Место для оттиска печати органа (организации), с которым осуществляется согласование

Полное наименование органа (организации), с которым осуществляется согласование, фамилия и инициалы уполномоченного лица, его должность

Подпись

Дата « » 2017 г.

Место для оттиска печати органа (организации), с которым осуществляется согласование

4. Информация о передаче карты (плана) объекта землеустройства в государственный фонд данных, полученных в результате проведения землеустройства:

Регистрационный № _____ - _____

Дата передачи « ____ - ____ » _____ 2017 г.

-

(наименование органа (организации), осуществляющего хранение землеустроительной документации)

КАРТА (ПЛАН)

Зона подтопления пгт Карымское городского поселения "Карымское" Карымского района Забайкальского края

(наименование объекта землеустройства)

№ п/п	Содержание	Номера листов
1	2	3
1	Основания для проведения землеустроительных работ и исходные данные	4
2	Сведения об объекте землеустройства	6
3	Сведения о местоположении границ объекта землеустройства	7
4	Сведения о местоположении измененных (уточненных) границ объекта землеустройства	82
5	План границ объекта землеустройства	83

КАРТА (ПЛАН)

Зона подтопления пгт Карымское городского поселения "Карымское" Карымского района Забайкальского края

(наименование объекта землеустройства)

Основания для проведения землеустроительных работ и исходные данные**Перечень документов**

№ п/п	Наименование и реквизиты документа	Сведения об органе (организации), подготовившем или принявшем документ
1	2	3
1	Государственный контракт №118/16 от 20.12.2016 г.	Министерство природных ресурсов Забайкальского края
2	Договор №16055/1 от 20.12.2016 г.	ЗАО ПИИ «Алтайводпроект»
3	Водный кодекс Российской Федерации №74-ФЗ от 03.06.2006 г.	Правительство РФ
4	Постановление Правительства РФ «Об определении границ зон затопления, подтопления» № 360 от 18.04.2014 г.	Правительство РФ
5	Кадастровый план территории №75/ИСХ/17-79121 от 17.05.2017 г.	Филиал ФГБУ «ФКП Росреестра» по Забайкальскому краю
6	Кадастровый план территории №75/ИСХ/17-79124 от 17.05.2017 г.	Филиал ФГБУ «ФКП Росреестра» по Забайкальскому краю
7	Кадастровый план территории №75/ИСХ/17-79125 от 17.05.2017 г.	Филиал ФГБУ «ФКП Росреестра» по Забайкальскому краю
8	Кадастровый план территории №75/ИСХ/17-79128 от 17.05.2017 г.	Филиал ФГБУ «ФКП Росреестра» по Забайкальскому краю
9	Кадастровый план территории №75/ИСХ/17-79129 от 17.05.2017 г.	Филиал ФГБУ «ФКП Росреестра» по Забайкальскому краю
10	Кадастровый план территории №75/ИСХ/17-79131 от 17.05.2017 г.	Филиал ФГБУ «ФКП Росреестра» по Забайкальскому краю
11	Кадастровый план территории №75/ИСХ/17-79130 от 17.05.2017 г.	Филиал ФГБУ «ФКП Росреестра» по Забайкальскому краю
12	Кадастровый план территории №75/ИСХ/17-79134 от 17.05.2017 г.	Филиал ФГБУ «ФКП Росреестра» по Забайкальскому краю
13	Кадастровый план территории №75/ИСХ/17-79135 от 17.05.2017 г.	Филиал ФГБУ «ФКП Росреестра» по Забайкальскому краю
14	Кадастровый план территории №75/ИСХ/17-79138 от 17.05.2017 г.	Филиал ФГБУ «ФКП Росреестра» по Забайкальскому краю
15	Кадастровый план территории №75/ИСХ/17-79139 от 25.04.2016 г.	Филиал ФГБУ «ФКП Росреестра» по Забайкальскому краю
16	Кадастровый план территории №75/ИСХ/17-79140 от 17.05.2017 г.	Филиал ФГБУ «ФКП Росреестра» по Забайкальскому краю
17	Кадастровый план территории №75/ИСХ/17-79141 от 17.05.2017 г.	Филиал ФГБУ «ФКП Росреестра» по Забайкальскому краю
18	Кадастровый план территории №75/ИСХ/17-79143 от 17.05.2017 г.	Филиал ФГБУ «ФКП Росреестра» по Забайкальскому краю
19	Кадастровый план территории №75/ИСХ/17-79146 от 17.05.2017 г.	Филиал ФГБУ «ФКП Росреестра» по Забайкальскому краю
20	Кадастровый план территории №75/ИСХ/17-79145 от 17.05.2017 г.	Филиал ФГБУ «ФКП Росреестра» по Забайкальскому краю
21	Кадастровый план территории №75/ИСХ/17-79147 от 17.05.2017 г.	Филиал ФГБУ «ФКП Росреестра» по Забайкальскому краю
22	Кадастровый план территории №75/ИСХ/17-79157 от 17.05.2017 г.	Филиал ФГБУ «ФКП Росреестра» по Забайкальскому краю
23	Кадастровый план территории №75/ИСХ/17-79159 от 17.05.2017 г.	Филиал ФГБУ «ФКП Росреестра» по Забайкальскому краю
24	Кадастровый план территории №75/ИСХ/17-79161 от 17.05.2017 г.	Филиал ФГБУ «ФКП Росреестра» по Забайкальскому краю

КАРТА (ПЛАН)

Зона подтопления пгт Карымское городского поселения "Карымское" Карымского района Забайкальского края

(наименование объекта землеустройства)

Основания для проведения землеустроительных работ и исходные данные

Перечень документов

№ п/п	Наименование и реквизиты документа	Сведения об органе (организации), подготовившем или принявшем документ
1	2	3
25	Кадастровый план территории №75/ИСХ/17-79162 от 17.05.2017 г.	Филиал ФГБУ «ФКП Росреестра» по Забайкальскому краю
26	Кадастровый план территории №75/ИСХ/17-79170 от 17.05.2017 г.	Филиал ФГБУ «ФКП Росреестра» по Забайкальскому краю
27	Кадастровый план территории №75/ИСХ/17-79174 от 17.05.2017 г.	Филиал ФГБУ «ФКП Росреестра» по Забайкальскому краю
28	Кадастровый план территории №75/ИСХ/17-79176 от 17.05.2017 г.	Филиал ФГБУ «ФКП Росреестра» по Забайкальскому краю
29	Кадастровый план территории №75/ИСХ/17-79171 от 17.05.2017 г.	Филиал ФГБУ «ФКП Росреестра» по Забайкальскому краю
30	Кадастровый план территории №75/ИСХ/17-79175 от 17.05.2017 г.	Филиал ФГБУ «ФКП Росреестра» по Забайкальскому краю
31	Кадастровый план территории №75/ИСХ/17-79172 от 17.05.2017 г.	Филиал ФГБУ «ФКП Росреестра» по Забайкальскому краю
32	Кадастровый план территории №75/ИСХ/17-79178 от 17.05.2017 г.	Филиал ФГБУ «ФКП Росреестра» по Забайкальскому краю
33	Кадастровый план территории №75/ИСХ/17-79177 от 17.05.2017 г.	Филиал ФГБУ «ФКП Росреестра» по Забайкальскому краю
34	Кадастровый план территории №75/ИСХ/17-79181 от 17.05.2017 г.	Филиал ФГБУ «ФКП Росреестра» по Забайкальскому краю
35	Кадастровый план территории №75/ИСХ/17-79180 от 17.05.2017 г.	Филиал ФГБУ «ФКП Росреестра» по Забайкальскому краю
36	Кадастровый план территории №75/ИСХ/17-79182 от 17.05.2017 г.	Филиал ФГБУ «ФКП Росреестра» по Забайкальскому краю
37	Кадастровый план территории №75/ИСХ/17-79150 от 17.05.2017 г.	Филиал ФГБУ «ФКП Росреестра» по Забайкальскому краю
38	Кадастровый план территории №75/ИСХ/17-79149 от 17.05.2017 г.	Филиал ФГБУ «ФКП Росреестра» по Забайкальскому краю
39	Кадастровый план территории №75/ИСХ/17-79154 от 17.05.2017 г.	Филиал ФГБУ «ФКП Росреестра» по Забайкальскому краю
40	Кадастровый план территории №75/ИСХ/17-79155 от 17.05.2017 г.	Филиал ФГБУ «ФКП Росреестра» по Забайкальскому краю
41	Кадастровый план территории №75/ИСХ/17-79156 от 17.05.2017 г.	Филиал ФГБУ «ФКП Росреестра» по Забайкальскому краю
42	Кадастровый план территории №75/ИСХ/17-79124 от 17.05.2017 г.	Филиал ФГБУ «ФКП Росреестра» по Забайкальскому краю
43	Кадастровый план территории №99/2016/2824348 от 26.03.2016 г.	Филиал ФГБУ «ФКП Росреестра» по Забайкальскому краю
44	Решение «Об утверждении Генерального плана городского поселения «Карымское» №50 от 23.12.2010 г.	Совет городского поселения «Карымское»
45	Сводный технический отчет «Определение границ зон затопления, подтопления территории пгт Карымское городского поселения «Карымское» Карымского района Забайкальского края» от 23.05.2017 г.	ООО «Компания Земпроект»
46	Топографическая съемка М 1:2000 год создания – 1993 г., обновление отсутствует	ФГУП «Забайкальское АГП»

КАРТА (ПЛАН)

Зона подтопления пгт Карымское городского поселения "Карымское" Карымского района Забайкальского края

(наименование объекта землеустройства)

Сведения об объекте землеустройства

№ п/п	Характеристики объекта землеустройства	Описание характеристик
1	2	3
1	Местоположение объекта землеустройства	Забайкальский край, Карымский район, городское поселение «Карымское», пгт Карымское, Зона подтопления
2	Площадь объекта землеустройства +/- величина погрешности определения площади (P +/- Дельта P)	497549 +/- 247 кв.м.
3	Иные характеристики объекта землеустройства	Содержание ограничений на территории зоны подтопления пгт Карымское приведено в ст. 67.1. Водного кодекса РФ от 03.06.2006 г. №74-ФЗ

КАРТА (ПЛАН)

Зона подтопления пгт Карымское городского поселения "Карымское" Карымского района Забайкальского края

(наименование объекта землеустройства)

Сведения о местоположении границ объекта землеустройства

1. Система координат : МСК-75

2. Сведения о характерных точках границ объекта землеустройства

Обозначение характерных точек границ	Координаты, м		Метод определения координат и средняя квадратическая погрешность положения характерной точки (Mt),м	Описание закрепления точки
	X	Y		
1	2	3	4	5
Контур №1				
1	609950,68	3198722,44	Аналитический метод Mt=0,1	-
2	609958,32	3198755,67	Аналитический метод Mt=0,1	-
3	609969,06	3198807,14	Аналитический метод Mt=0,1	-
4	609977,41	3198818,89	Аналитический метод Mt=0,1	-
5	609998,80	3198830,07	Аналитический метод Mt=0,1	-
6	610006,46	3198839,63	Аналитический метод Mt=0,1	-
7	610007,10	3198844,09	Аналитический метод Mt=0,1	-
8	609994,03	3198871,15	Аналитический метод Mt=0,1	-
9	609994,04	3198890,90	Аналитический метод Mt=0,1	-
10	610015,10	3198937,40	Аналитический метод Mt=0,1	-
11	610035,54	3198999,51	Аналитический метод Mt=0,1	-
12	610038,73	3199013,53	Аналитический метод Mt=0,1	-
13	610040,02	3199051,11	Аналитический метод Mt=0,1	-
14	610051,52	3199083,91	Аналитический метод Mt=0,1	-
15	610054,72	3199118,31	Аналитический метод Mt=0,1	-
16	610059,83	3199134,55	Аналитический метод Mt=0,1	-
17	610061,11	3199149,20	Аналитический метод Mt=0,1	-
18	610069,09	3199175,64	Аналитический метод Mt=0,1	-
19	610067,82	3199180,42	Аналитический метод Mt=0,1	-
20	610060,49	3199185,83	Аналитический метод Mt=0,1	-
21	610052,83	3199195,38	Аналитический метод Mt=0,1	-
22	610051,24	3199202,07	Аналитический метод Mt=0,1	-
23	610036,89	3199222,76	Аналитический метод Mt=0,1	-
24	610034,66	3199233,59	Аналитический метод Mt=0,1	-
25	610038,35	3199278,50	Аналитический метод Mt=0,1	-
26	610051,76	3199315,45	Аналитический метод Mt=0,1	-
27	610067,08	3199345,07	Аналитический метод Mt=0,1	-
28	610088,46	3199370,23	Аналитический метод Mt=0,1	-
29	610101,86	3199379,16	Аналитический метод Mt=0,1	-
30	610111,43	3199381,07	Аналитический метод Mt=0,1	-
31	610126,74	3199371,52	Аналитический метод Mt=0,1	-
32	610131,20	3199373,43	Аналитический метод Mt=0,1	-
33	610141,74	3199394,77	Аналитический метод Mt=0,1	-
34	610145,57	3199399,23	Аналитический метод Mt=0,1	-
35	610158,03	3199460,07	Аналитический метод Mt=0,1	-
36	610157,86	3199488,91	Аналитический метод Mt=0,1	-
37	610153,36	3199512,45	Аналитический метод Mt=0,1	-
38	610152,92	3199523,69	Аналитический метод Mt=0,1	-

КАРТА (ПЛАН)

Зона подтопления пгт Карымское городского поселения "Карымское" Карымского района Забайкальского края

(наименование объекта землеустройства)

Сведения о местоположении границ объекта землеустройства

39	610150,96	3199527,23	Аналитический метод Мт=0,1	-
40	610143,73	3199528,82	Аналитический метод Мт=0,1	-
41	610129,26	3199539,17	Аналитический метод Мт=0,1	-
42	610117,87	3199574,88	Аналитический метод Мт=0,1	-
43	610113,39	3199621,18	Аналитический метод Мт=0,1	-
44	610110,48	3199633,35	Аналитический метод Мт=0,1	-
45	610081,60	3199667,21	Аналитический метод Мт=0,1	-
46	610073,89	3199666,73	Аналитический метод Мт=0,1	-
47	610046,30	3199660,35	Аналитический метод Мт=0,1	-
48	610021,42	3199660,98	Аналитический метод Мт=0,1	-
49	609990,16	3199677,54	Аналитический метод Мт=0,1	-
50	609967,20	3199696,00	Аналитический метод Мт=0,1	-
51	609951,90	3199703,00	Аналитический метод Мт=0,1	-
52	609928,93	3199710,00	Аналитический метод Мт=0,1	-
53	609898,32	3199731,65	Аналитический метод Мт=0,1	-
54	609875,47	3199744,85	Аналитический метод Мт=0,1	-
55	609895,97	3199641,41	Аналитический метод Мт=0,1	-
56	609923,76	3199620,72	Аналитический метод Мт=0,1	-
57	609937,01	3199611,46	Аналитический метод Мт=0,1	-
58	609946,57	3199599,26	Аналитический метод Мт=0,1	-
59	609952,74	3199597,65	Аналитический метод Мт=0,1	-
60	609952,82	3199592,14	Аналитический метод Мт=0,1	-
61	609961,38	3199586,86	Аналитический метод Мт=0,1	-
62	610001,66	3199572,59	Аналитический метод Мт=0,1	-
63	610029,48	3199577,09	Аналитический метод Мт=0,1	-
64	610042,73	3199572,60	Аналитический метод Мт=0,1	-
65	610048,03	3199566,25	Аналитический метод Мт=0,1	-
66	610067,10	3199551,97	Аналитический метод Мт=0,1	-
67	610069,62	3199542,31	Аналитический метод Мт=0,1	-
68	610071,87	3199540,59	Аналитический метод Мт=0,1	-
69	610075,18	3199540,99	Аналитический метод Мт=0,1	-
70	610081,28	3199546,82	Аналитический метод Мт=0,1	-
71	610083,93	3199547,08	Аналитический метод Мт=0,1	-
72	610092,27	3199539,94	Аналитический метод Мт=0,1	-
73	610100,62	3199527,24	Аналитический метод Мт=0,1	-
74	610105,84	3199509,38	Аналитический метод Мт=0,1	-
75	610110,88	3199502,51	Аналитический метод Мт=0,1	-
76	610120,41	3199495,89	Аналитический метод Мт=0,1	-
77	610127,56	3199478,17	Аналитический метод Мт=0,1	-
78	610129,95	3199476,05	Аналитический метод Мт=0,1	-
79	610133,92	3199481,08	Аналитический метод Мт=0,1	-
80	610137,90	3199483,99	Аналитический метод Мт=0,1	-
81	610139,49	3199482,67	Аналитический метод Мт=0,1	-
82	610139,22	3199479,23	Аналитический метод Мт=0,1	-
83	610134,98	3199466,00	Аналитический метод Мт=0,1	-
84	610132,59	3199449,20	Аналитический метод Мт=0,1	-

КАРТА (ПЛАН)

Зона подтопления пгт Карымское городского поселения "Карымское" Карымского района Забайкальского края

(наименование объекта землеустройства)

Сведения о местоположении границ объекта землеустройства

85	610130,47	3199445,76	Аналитический метод Мт=0,1	-
86	610127,62	3199444,57	Аналитический метод Мт=0,1	-
87	610120,73	3199451,97	Аналитический метод Мт=0,1	-
88	610096,88	3199445,09	Аналитический метод Мт=0,1	-
89	610079,65	3199443,76	Аналитический метод Мт=0,1	-
90	610038,83	3199415,97	Аналитический метод Мт=0,1	-
91	610020,81	3199398,50	Аналитический метод Мт=0,1	-
92	609994,29	3199358,54	Аналитический метод Мт=0,1	-
93	609985,27	3199332,34	Аналитический метод Мт=0,1	-
94	609983,81	3199312,50	Аналитический метод Мт=0,1	-
95	609993,87	3199280,22	Аналитический метод Мт=0,1	-
96	610001,81	3199271,49	Аналитический метод Мт=0,1	-
97	610001,53	3199228,63	Аналитический метод Мт=0,1	-
98	610009,61	3199194,37	Аналитический метод Мт=0,1	-
99	610015,50	3199187,36	Аналитический метод Мт=0,1	-
100	610016,29	3199182,07	Аналитический метод Мт=0,1	-
101	610012,84	3199156,93	Аналитический метод Мт=0,1	-
102	610004,35	3199123,59	Аналитический метод Мт=0,1	-
103	610004,59	3199068,56	Аналитический метод Мт=0,1	-
104	610002,99	3199036,81	Аналитический метод Мт=0,1	-
105	609997,94	3198997,38	Аналитический метод Мт=0,1	-
106	609988,92	3198965,22	Аналитический метод Мт=0,1	-
107	609960,27	3198878,16	Аналитический метод Мт=0,1	-
108	609960,00	3198865,99	Аналитический метод Мт=0,1	-
109	609963,44	3198854,62	Аналитический метод Мт=0,1	-
110	609963,44	3198847,21	Аналитический метод Мт=0,1	-
111	609960,26	3198840,86	Аналитический метод Мт=0,1	-
112	609952,79	3198832,92	Аналитический метод Мт=0,1	-
1	609950,68	3198722,44	Аналитический метод Мт=0,1	-
Контур №2				
113	609795,07	3200337,14	Аналитический метод Мт=0,1	-
114	609852,96	3200370,38	Аналитический метод Мт=0,1	-
115	609911,36	3200424,83	Аналитический метод Мт=0,1	-
116	609918,42	3200447,25	Аналитический метод Мт=0,1	-
117	609926,12	3200457,15	Аналитический метод Мт=0,1	-
118	609949,73	3200541,74	Аналитический метод Мт=0,1	-
119	609963,91	3200737,73	Аналитический метод Мт=0,1	-
120	609968,45	3200870,96	Аналитический метод Мт=0,1	-
121	609961,58	3200966,71	Аналитический метод Мт=0,1	-
122	609957,10	3200984,00	Аналитический метод Мт=0,1	-
123	609945,56	3201005,45	Аналитический метод Мт=0,1	-
124	609940,12	3201032,35	Аналитический метод Мт=0,1	-
125	609943,01	3201063,42	Аналитический метод Мт=0,1	-
126	609921,22	3201100,88	Аналитический метод Мт=0,1	-
127	609897,50	3201167,81	Аналитический метод Мт=0,1	-
128	609875,70	3201195,98	Аналитический метод Мт=0,1	-

КАРТА (ПЛАН)

Зона подтопления пгт Карымское городского поселения "Карымское" Карымского района Забайкальского края

(наименование объекта землеустройства)

Сведения о местоположении границ объекта землеустройства

129	609826,00	3201244,64	Аналитический метод Мт=0,1	-
130	609793,30	3201267,69	Аналитический метод Мт=0,1	-
131	609780,79	3201273,45	Аналитический метод Мт=0,1	-
132	609753,86	3201300,67	Аналитический метод Мт=0,1	-
133	609740,71	3201306,43	Аналитический метод Мт=0,1	-
134	609726,27	3201307,38	Аналитический метод Мт=0,1	-
135	609710,56	3201317,95	Аналитический метод Мт=0,1	-
136	609634,55	3201350,27	Аналитический метод Мт=0,1	-
137	609580,67	3201367,87	Аналитический метод Мт=0,1	-
138	609564,64	3201369,14	Аналитический метод Мт=0,1	-
139	609550,85	3201374,90	Аналитический метод Мт=0,1	-
140	609523,42	3201376,98	Аналитический метод Мт=0,1	-
141	609508,99	3201373,61	Аналитический метод Мт=0,1	-
142	609460,87	3201355,82	Аналитический метод Мт=0,1	-
143	609451,05	3201356,94	Аналитический метод Мт=0,1	-
144	609439,83	3201369,43	Аналитический метод Мт=0,1	-
145	609416,27	3201410,01	Аналитический метод Мт=0,1	-
146	609405,44	3201419,38	Аналитический метод Мт=0,1	-
147	609400,64	3201426,98	Аналитический метод Мт=0,1	-
148	609377,87	3201452,27	Аналитический метод Мт=0,1	-
149	609362,64	3201475,09	Аналитический метод Мт=0,1	-
150	609357,04	3201497,74	Аналитический метод Мт=0,1	-
151	609354,89	3201554,84	Аналитический метод Мт=0,1	-
152	609357,91	3201567,40	Аналитический метод Мт=0,1	-
153	609357,51	3201582,93	Аналитический метод Мт=0,1	-
154	609360,89	3201615,44	Аналитический метод Мт=0,1	-
155	609366,35	3201636,49	Аналитический метод Мт=0,1	-
156	609372,94	3201670,04	Аналитический метод Мт=0,1	-
157	609381,08	3201682,53	Аналитический метод Мт=0,1	-
158	609392,71	3201695,11	Аналитический метод Мт=0,1	-
159	609407,15	3201720,81	Аналитический метод Мт=0,1	-
160	609410,68	3201723,61	Аналитический метод Мт=0,1	-
161	609418,14	3201727,14	Аналитический метод Мт=0,1	-
162	609423,36	3201735,23	Аналитический метод Мт=0,1	-
163	609448,30	3201760,93	Аналитический метод Мт=0,1	-
164	609451,27	3201770,14	Аналитический метод Мт=0,1	-
165	609457,53	3201783,35	Аналитический метод Мт=0,1	-
166	609464,04	3201805,45	Аналитический метод Мт=0,1	-
167	609465,64	3201819,38	Аналитический метод Мт=0,1	-
168	609464,44	3201828,51	Аналитический метод Мт=0,1	-
169	609459,72	3201839,48	Аналитический метод Мт=0,1	-
170	609454,43	3201845,88	Аналитический метод Мт=0,1	-
171	609443,61	3201855,89	Аналитический метод Мт=0,1	-
172	609444,81	3201861,89	Аналитический метод Мт=0,1	-
173	609444,17	3201864,13	Аналитический метод Мт=0,1	-
174	609441,00	3201866,48	Аналитический метод Мт=0,1	-

КАРТА (ПЛАН)

Зона подтопления пгт Карымское городского поселения "Карымское" Карымского района Забайкальского края

(наименование объекта землеустройства)

Сведения о местоположении границ объекта землеустройства

175	609440,32	3201869,33	Аналитический метод Мт=0,1	-
176	609439,36	3201870,46	Аналитический метод Мт=0,1	-
177	609436,88	3201871,26	Аналитический метод Мт=0,1	-
178	609435,43	3201878,46	Аналитический метод Мт=0,1	-
179	609432,55	3201885,83	Аналитический метод Мт=0,1	-
180	609432,72	3201904,00	Аналитический метод Мт=0,1	-
181	609427,03	3201929,78	Аналитический метод Мт=0,1	-
182	609427,84	3201944,83	Аналитический метод Мт=0,1	-
183	609441,49	3201998,96	Аналитический метод Мт=0,1	-
184	609441,98	3202013,53	Аналитический метод Мт=0,1	-
185	609439,98	3202030,02	Аналитический метод Мт=0,1	-
186	609434,45	3202053,00	Аналитический метод Мт=0,1	-
187	609418,86	3202072,61	Аналитический метод Мт=0,1	-
188	609415,18	3202080,85	Аналитический метод Мт=0,1	-
189	609414,30	3202101,19	Аналитический метод Мт=0,1	-
190	609408,22	3202126,88	Аналитический метод Мт=0,1	-
191	609390,19	3202156,18	Аналитический метод Мт=0,1	-
192	609388,10	3202164,83	Аналитический метод Мт=0,1	-
193	609389,95	3202181,64	Аналитический метод Мт=0,1	-
194	609388,83	3202183,72	Аналитический метод Мт=0,1	-
195	609382,50	3202189,17	Аналитический метод Мт=0,1	-
196	609381,54	3202194,85	Аналитический метод Мт=0,1	-
197	609383,48	3202239,36	Аналитический метод Мт=0,1	-
198	609379,08	3202257,46	Аналитический метод Мт=0,1	-
199	609383,34	3202301,65	Аналитический метод Мт=0,1	-
200	609388,16	3202320,71	Аналитический метод Мт=0,1	-
201	609398,08	3202380,92	Аналитический метод Мт=0,1	-
202	609399,05	3202397,73	Аналитический метод Мт=0,1	-
203	609403,95	3202410,06	Аналитический метод Мт=0,1	-
204	609404,91	3202418,63	Аналитический метод Мт=0,1	-
205	609402,67	3202437,92	Аналитический метод Мт=0,1	-
206	609404,04	3202446,17	Аналитический метод Мт=0,1	-
207	609418,89	3202487,01	Аналитический метод Мт=0,1	-
208	609427,16	3202518,39	Аналитический метод Мт=0,1	-
209	609432,94	3202528,24	Аналитический метод Мт=0,1	-
210	609437,75	3202550,90	Аналитический метод Мт=0,1	-
211	609442,81	3202567,56	Аналитический метод Мт=0,1	-
212	609453,89	3202588,21	Аналитический метод Мт=0,1	-
213	609457,66	3202611,27	Аналитический метод Мт=0,1	-
214	609466,73	3202644,02	Аналитический метод Мт=0,1	-
215	609478,13	3202664,68	Аналитический метод Мт=0,1	-
216	609482,94	3202669,65	Аналитический метод Мт=0,1	-
217	609484,87	3202673,01	Аналитический метод Мт=0,1	-
218	609485,43	3202677,97	Аналитический метод Мт=0,1	-
219	609494,98	3202693,11	Аналитический метод Мт=0,1	-
220	609521,14	3202755,48	Аналитический метод Мт=0,1	-

КАРТА (ПЛАН)

Зона подтопления пгт Карымское городского поселения "Карымское" Карымского района Забайкальского края

(наименование объекта землеустройства)

Сведения о местоположении границ объекта землеустройства

221	609531,50	3202796,40	Аналитический метод Мт=0,1	-
222	609535,19	3202805,21	Аналитический метод Мт=0,1	-
223	609537,28	3202815,37	Аналитический метод Мт=0,1	-
224	609533,52	3202831,71	Аналитический метод Мт=0,1	-
225	609548,25	3202876,22	Аналитический метод Мт=0,1	-
226	609560,92	3202895,12	Аналитический метод Мт=0,1	-
227	609563,41	3202904,73	Аналитический метод Мт=0,1	-
228	609562,69	3202914,98	Аналитический метод Мт=0,1	-
229	609564,54	3202919,38	Аналитический метод Мт=0,1	-
230	609568,79	3202920,99	Аналитический метод Мт=0,1	-
231	609575,69	3202934,28	Аналитический метод Мт=0,1	-
232	609575,78	3202961,82	Аналитический метод Мт=0,1	-
233	609579,63	3202976,95	Аналитический метод Мт=0,1	-
234	609581,69	3202998,17	Аналитический метод Мт=0,1	-
235	609594,85	3203046,69	Аналитический метод Мт=0,1	-
236	609595,02	3203059,18	Аналитический метод Мт=0,1	-
237	609612,99	3203083,20	Аналитический метод Мт=0,1	-
238	609641,62	3203103,79	Аналитический метод Мт=0,1	-
239	609654,37	3203103,87	Аналитический метод Мт=0,1	-
240	609658,70	3203104,75	Аналитический метод Мт=0,1	-
241	609667,16	3203110,52	Аналитический метод Мт=0,1	-
242	609671,66	3203111,00	Аналитический метод Мт=0,1	-
243	609684,81	3203108,92	Аналитический метод Мт=0,1	-
244	609698,44	3203110,53	Аналитический метод Мт=0,1	-
245	609710,95	3203115,02	Аналитический метод Мт=0,1	-
246	609719,29	3203115,82	Аналитический метод Мт=0,1	-
247	609727,39	3203114,54	Аналитический метод Мт=0,1	-
248	609733,80	3203114,54	Аналитический метод Мт=0,1	-
249	609743,91	3203118,07	Аналитический метод Мт=0,1	-
250	609762,99	3203119,03	Аналитический метод Мт=0,1	-
251	609779,19	3203113,11	Аналитический метод Мт=0,1	-
252	609802,60	3203114,72	Аналитический метод Мт=0,1	-
253	609825,05	3203112,49	Аналитический метод Мт=0,1	-
254	609833,88	3203116,17	Аналитический метод Мт=0,1	-
255	609840,61	3203121,94	Аналитический метод Мт=0,1	-
256	609844,46	3203123,22	Аналитический метод Мт=0,1	-
257	609847,35	3203121,62	Аналитический метод Мт=0,1	-
258	609851,35	3203109,93	Аналитический метод Мт=0,1	-
259	609854,24	3203107,53	Аналитический метод Мт=0,1	-
260	609857,29	3203106,89	Аналитический метод Мт=0,1	-
261	609868,03	3203108,34	Аналитический метод Мт=0,1	-
262	609882,62	3203102,58	Аналитический метод Мт=0,1	-
263	609887,76	3203101,62	Аналитический метод Мт=0,1	-
264	609909,57	3203111,39	Аналитический метод Мт=0,1	-
265	609915,02	3203112,03	Аналитический метод Мт=0,1	-
266	609924,16	3203109,31	Аналитический метод Мт=0,1	-

КАРТА (ПЛАН)

Зона подтопления пгт Карымское городского поселения "Карымское" Карымского района Забайкальского края

(наименование объекта землеустройства)

Сведения о местоположении границ объекта землеустройства

267	609935,55	3203109,48	Аналитический метод Мt=0,1	-
268	609943,65	3203107,72	Аналитический метод Мt=0,1	-
269	609959,12	3203100,20	Аналитический метод Мt=0,1	-
270	609999,37	3203088,52	Аналитический метод Мt=0,1	-
271	610007,39	3203088,52	Аналитический метод Мt=0,1	-
272	610016,69	3203094,77	Аналитический метод Мt=0,1	-
273	610029,20	3203090,61	Аналитический метод Мt=0,1	-
274	610036,10	3203085,33	Аналитический метод Мt=0,1	-
275	610038,34	3203078,44	Аналитический метод Мt=0,1	-
276	610037,05	3203073,00	Аналитический метод Мt=0,1	-
277	610038,98	3203065,63	Аналитический метод Мt=0,1	-
278	610064,47	3203048,03	Аналитический метод Мt=0,1	-
279	610088,52	3203035,86	Аналитический метод Мt=0,1	-
280	610102,96	3203042,75	Аналитический метод Мt=0,1	-
281	610105,53	3203052,84	Аналитический метод Мt=0,1	-
282	610101,37	3203084,87	Аналитический метод Мt=0,1	-
283	610104,10	3203090,15	Аналитический метод Мt=0,1	-
284	610115,96	3203092,72	Аналитический метод Мt=0,1	-
285	610118,05	3203097,68	Аналитический метод Мt=0,1	-
286	610117,41	3203105,21	Аналитический метод Мt=0,1	-
287	610105,07	3203121,70	Аналитический метод Мt=0,1	-
288	610102,67	3203129,06	Аналитический метод Мt=0,1	-
289	610103,15	3203134,03	Аналитический метод Мt=0,1	-
290	610113,26	3203152,44	Аналитический метод Мt=0,1	-
291	610112,78	3203157,73	Аналитический метод Мt=0,1	-
292	610100,28	3203171,97	Аналитический метод Мt=0,1	-
293	610101,40	3203180,30	Аналитический метод Мt=0,1	-
294	610124,34	3203197,92	Аналитический метод Мt=0,1	-
295	610148,25	3203236,04	Аналитический метод Мt=0,1	-
296	610155,31	3203251,57	Аналитический метод Мt=0,1	-
297	610165,42	3203253,98	Аналитический метод Мt=0,1	-
298	610176,96	3203253,18	Аналитический метод Мt=0,1	-
299	610206,15	3203239,74	Аналитический метод Мt=0,1	-
300	610217,53	3203236,86	Аналитический метод Мt=0,1	-
301	610222,66	3203238,30	Аналитический метод Мt=0,1	-
302	610224,91	3203241,02	Аналитический метод Мt=0,1	-
303	610224,75	3203251,91	Аналитический метод Мt=0,1	-
304	610233,98	3203273,21	Аналитический метод Мt=0,1	-
305	610247,14	3203294,83	Аналитический метод Мt=0,1	-
306	610257,41	3203314,21	Аналитический метод Мt=0,1	-
307	610264,79	3203318,21	Аналитический метод Мt=0,1	-
308	610279,23	3203331,83	Аналитический метод Мt=0,1	-
309	610300,24	3203343,20	Аналитический метод Мt=0,1	-
310	610337,94	3203380,68	Аналитический метод Мt=0,1	-
311	610349,35	3203388,69	Аналитический метод Мt=0,1	-
312	610362,21	3203402,63	Аналитический метод Мt=0,1	-

КАРТА (ПЛАН)

Зона подтопления пгт Карымское городского поселения "Карымское" Карымского района Забайкальского края

(наименование объекта землеустройства)

Сведения о местоположении границ объекта землеустройства

313	610387,39	3203413,52	Аналитический метод Мт=0,1	-
314	610407,28	3203423,30	Аналитический метод Мт=0,1	-
315	610421,56	3203432,27	Аналитический метод Мт=0,1	-
316	610434,71	3203435,63	Аналитический метод Мт=0,1	-
317	610448,50	3203436,60	Аналитический метод Мт=0,1	-
318	610468,47	3203433,56	Аналитический метод Мт=0,1	-
319	610501,18	3203421,40	Аналитический метод Мт=0,1	-
320	610571,09	3203381,71	Аналитический метод Мт=0,1	-
321	610598,66	3203354,18	Аналитический метод Мт=0,1	-
322	610615,98	3203344,90	Аналитический метод Мт=0,1	-
323	610631,37	3203341,70	Аналитический метод Мт=0,1	-
324	610665,85	3203342,19	Аналитический метод Мт=0,1	-
325	610680,29	3203348,44	Аналитический метод Мт=0,1	-
326	610686,86	3203346,68	Аналитический метод Мт=0,1	-
327	610722,21	3203307,14	Аналитический метод Мт=0,1	-
328	610734,71	3203282,80	Аналитический метод Мт=0,1	-
329	610746,25	3203240,53	Аналитический метод Мт=0,1	-
330	610781,37	3203193,34	Аналитический метод Мт=0,1	-
331	610797,97	3203186,12	Аналитический метод Мт=0,1	-
332	610808,63	3203187,59	Аналитический метод Мт=0,1	-
333	610845,69	3203216,22	Аналитический метод Мт=0,1	-
334	610847,55	3203247,85	Аналитический метод Мт=0,1	-
335	610843,05	3203262,95	Аналитический метод Мт=0,1	-
336	610830,59	3203273,79	Аналитический метод Мт=0,1	-
337	610826,62	3203285,17	Аналитический метод Мт=0,1	-
338	610831,14	3203318,24	Аналитический метод Мт=0,1	-
339	610812,64	3203360,97	Аналитический метод Мт=0,1	-
340	610738,57	3203425,31	Аналитический метод Мт=0,1	-
341	610711,96	3203458,29	Аналитический метод Мт=0,1	-
342	610701,38	3203477,82	Аналитический метод Мт=0,1	-
343	610703,41	3203496,12	Аналитический метод Мт=0,1	-
344	610698,83	3203505,69	Аналитический метод Мт=0,1	-
345	610624,43	3203550,18	Аналитический метод Мт=0,1	-
346	610615,13	3203564,91	Аналитический метод Мт=0,1	-
347	610614,50	3203579,00	Аналитический метод Мт=0,1	-
348	610622,74	3203593,79	Аналитический метод Мт=0,1	-
349	610638,48	3203598,38	Аналитический метод Мт=0,1	-
350	610644,90	3203603,35	Аналитический метод Мт=0,1	-
351	610656,61	3203620,48	Аналитический метод Мт=0,1	-
352	610668,00	3203624,97	Аналитический метод Мт=0,1	-
353	610708,73	3203630,10	Аналитический метод Мт=0,1	-
354	610728,62	3203626,43	Аналитический метод Мт=0,1	-
355	610743,85	3203613,94	Аналитический метод Мт=0,1	-
356	610748,34	3203612,98	Аналитический метод Мт=0,1	-
357	610753,47	3203615,87	Аналитический метод Мт=0,1	-
358	610766,15	3203632,04	Аналитический метод Мт=0,1	-

КАРТА (ПЛАН)

Зона подтопления пгт Карымское городского поселения "Карымское" Карымского района Забайкальского края

(наименование объекта землеустройства)

Сведения о местоположении границ объекта землеустройства

359	610774,65	3203633,17	Аналитический метод Мт=0,1	-
360	610797,42	3203630,29	Аналитический метод Мт=0,1	-
361	610814,90	3203634,94	Аналитический метод Мт=0,1	-
362	610847,78	3203622,94	Аналитический метод Мт=0,1	-
363	610852,75	3203622,78	Аналитический метод Мт=0,1	-
364	610861,57	3203631,27	Аналитический метод Мт=0,1	-
365	610865,42	3203631,75	Аналитический метод Мт=0,1	-
366	610871,99	3203626,95	Аналитический метод Мт=0,1	-
367	610876,80	3203612,70	Аналитический метод Мт=0,1	-
368	610880,17	3203607,58	Аналитический метод Мт=0,1	-
369	610885,94	3203603,74	Аналитический метод Мт=0,1	-
370	610890,75	3203609,02	Аналитический метод Мт=0,1	-
371	610891,88	3203621,51	Аналитический метод Мт=0,1	-
372	610904,71	3203624,56	Аналитический метод Мт=0,1	-
373	610942,08	3203624,09	Аналитический метод Мт=0,1	-
374	610951,38	3203625,69	Аналитический метод Мт=0,1	-
375	610960,52	3203631,46	Аналитический метод Мт=0,1	-
376	610965,97	3203632,26	Аналитический метод Мт=0,1	-
377	610970,78	3203624,10	Аналитический метод Мт=0,1	-
378	610982,33	3203616,09	Аналитический метод Мт=0,1	-
379	610987,29	3203601,20	Аналитический метод Мт=0,1	-
380	610993,55	3203597,52	Аналитический метод Мт=0,1	-
381	610999,96	3203598,00	Аналитический метод Мт=0,1	-
382	611011,52	3203619,78	Аналитический метод Мт=0,1	-
383	611030,44	3203626,03	Аналитический метод Мт=0,1	-
384	611066,05	3203629,89	Аналитический метод Мт=0,1	-
385	611080,80	3203623,97	Аналитический метод Мт=0,1	-
386	611088,50	3203624,61	Аналитический метод Мт=0,1	-
387	611094,91	3203621,89	Аналитический метод Мт=0,1	-
388	611109,67	3203624,78	Аналитический метод Мт=0,1	-
389	611122,17	3203621,42	Аналитический метод Мт=0,1	-
390	611120,89	3203611,97	Аналитический метод Мт=0,1	-
391	611128,58	3203606,85	Аналитический метод Мт=0,1	-
392	611145,43	3203607,72	Аналитический метод Мт=0,1	-
393	611150,40	3203609,74	Аналитический метод Мт=0,1	-
394	611188,25	3203615,83	Аналитический метод Мт=0,1	-
395	611195,79	3203621,44	Аналитический метод Мт=0,1	-
396	611199,15	3203621,76	Аналитический метод Мт=0,1	-
397	611210,22	3203610,55	Аналитический метод Мт=0,1	-
398	611223,53	3203607,36	Аналитический метод Мт=0,1	-
399	611229,94	3203607,84	Аналитический метод Мт=0,1	-
400	611235,55	3203606,24	Аналитический метод Мт=0,1	-
401	611240,37	3203607,20	Аналитический метод Мт=0,1	-
402	611250,96	3203622,74	Аналитический метод Мт=0,1	-
403	611250,15	3203625,30	Аналитический метод Мт=0,1	-
404	611242,94	3203624,66	Аналитический метод Мт=0,1	-

КАРТА (ПЛАН)

Зона подтопления пгт Карымское городского поселения "Карымское" Карымского района Забайкальского края

(наименование объекта землеустройства)

Сведения о местоположении границ объекта землеустройства

405	611226,26	3203635,06	Аналитический метод Мт=0,1	-
406	611225,14	3203640,66	Аналитический метод Мт=0,1	-
407	611230,92	3203644,99	Аналитический метод Мт=0,1	-
408	611240,22	3203646,59	Аналитический метод Мт=0,1	-
409	611258,66	3203646,28	Аналитический метод Мт=0,1	-
410	611264,12	3203649,16	Аналитический метод Мт=0,1	-
411	611270,21	3203648,52	Аналитический метод Мт=0,1	-
412	611277,42	3203644,04	Аналитический метод Мт=0,1	-
413	611277,42	3203641,32	Аналитический метод Мт=0,1	-
414	611274,37	3203630,43	Аналитический метод Мт=0,1	-
415	611274,84	3203621,30	Аналитический метод Мт=0,1	-
416	611280,75	3203629,94	Аналитический метод Мт=0,1	-
417	611278,44	3203630,92	Аналитический метод Мт=0,1	-
418	611279,94	3203637,54	Аналитический метод Мт=0,1	-
419	611288,38	3203649,73	Аналитический метод Мт=0,1	-
420	611295,41	3203663,62	Аналитический метод Мт=0,1	-
421	611296,34	3203669,44	Аналитический метод Мт=0,1	-
422	611294,09	3203672,48	Аналитический метод Мт=0,1	-
423	611286,80	3203674,07	Аналитический метод Мт=0,1	-
424	611282,43	3203671,03	Аналитический метод Мт=0,1	-
425	611279,64	3203669,97	Аналитический метод Мт=0,1	-
426	611275,01	3203670,76	Аналитический метод Мт=0,1	-
427	611266,40	3203674,99	Аналитический метод Мт=0,1	-
428	611263,48	3203675,39	Аналитический метод Мт=0,1	-
429	611259,24	3203673,80	Аналитический метод Мт=0,1	-
430	611245,59	3203664,67	Аналитический метод Мт=0,1	-
431	611238,17	3203660,96	Аналитический метод Мт=0,1	-
432	611214,32	3203653,01	Аналитический метод Мт=0,1	-
433	611200,53	3203646,79	Аналитический метод Мт=0,1	-
434	611199,08	3203643,49	Аналитический метод Мт=0,1	-
435	611199,87	3203640,44	Аналитический метод Мт=0,1	-
436	611216,82	3203624,44	Аналитический метод Мт=0,1	-
437	611221,46	3203622,59	Аналитический метод Мт=0,1	-
438	611230,07	3203622,99	Аналитический метод Мт=0,1	-
439	611234,18	3203622,20	Аналитический метод Мт=0,1	-
440	611236,83	3203620,74	Аналитический метод Мт=0,1	-
441	611238,15	3203618,49	Аналитический метод Мт=0,1	-
442	611238,15	3203616,11	Аналитический метод Мт=0,1	-
443	611235,50	3203613,60	Аналитический метод Мт=0,1	-
444	611227,95	3203618,62	Аналитический метод Мт=0,1	-
445	611214,70	3203619,68	Аналитический метод Мт=0,1	-
446	611211,39	3203621,13	Аналитический метод Мт=0,1	-
447	611206,36	3203626,69	Аналитический метод Мт=0,1	-
448	611198,28	3203632,90	Аналитический метод Мт=0,1	-
449	611183,17	3203639,51	Аналитический метод Мт=0,1	-
450	611176,68	3203640,70	Аналитический метод Мт=0,1	-

КАРТА (ПЛАН)

Зона подтопления пгт Карымское городского поселения "Карымское" Карымского района Забайкальского края

(наименование объекта землеустройства)

Сведения о местоположении границ объекта землеустройства

451	611171,25	3203640,43	Аналитический метод Мт=0,1	-
452	611160,78	3203635,54	Аналитический метод Мт=0,1	-
453	611155,75	3203635,67	Аналитический метод Мт=0,1	-
454	611146,74	3203639,77	Аналитический метод Мт=0,1	-
455	611139,85	3203638,84	Аналитический метод Мт=0,1	-
456	611136,00	3203640,56	Аналитический метод Мт=0,1	-
457	611113,10	3203633,27	Аналитический метод Мт=0,1	-
458	611090,69	3203631,94	Аналитический метод Мт=0,1	-
459	611041,00	3203630,39	Аналитический метод Мт=0,1	-
460	611017,81	3203631,26	Аналитический метод Мт=0,1	-
461	611007,21	3203627,16	Аналитический метод Мт=0,1	-
462	611000,85	3203617,37	Аналитический метод Мт=0,1	-
463	610997,93	3203617,37	Аналитический метод Мт=0,1	-
464	610984,82	3203627,02	Аналитический метод Мт=0,1	-
465	610972,23	3203631,25	Аналитический метод Мт=0,1	-
466	610966,67	3203638,39	Аналитический метод Мт=0,1	-
467	610963,49	3203638,52	Аналитический метод Мт=0,1	-
468	610951,56	3203630,98	Аналитический метод Мт=0,1	-
469	610942,82	3203630,05	Аналитический метод Мт=0,1	-
470	610918,97	3203631,37	Аналитический метод Мт=0,1	-
471	610892,73	3203630,17	Аналитический метод Мт=0,1	-
472	610889,16	3203628,71	Аналитический метод Мт=0,1	-
473	610883,72	3203623,55	Аналитический метод Мт=0,1	-
474	610881,87	3203622,89	Аналитический метод Мт=0,1	-
475	610879,62	3203623,81	Аналитический метод Мт=0,1	-
476	610874,85	3203633,07	Аналитический метод Мт=0,1	-
477	610869,95	3203637,30	Аналитический метод Мт=0,1	-
478	610864,52	3203638,49	Аналитический метод Мт=0,1	-
479	610848,22	3203635,18	Аналитический метод Мт=0,1	-
480	610815,89	3203640,86	Аналитический метод Мт=0,1	-
481	610798,40	3203637,95	Аналитический метод Мт=0,1	-
482	610781,71	3203642,57	Аналитический метод Мт=0,1	-
483	610765,28	3203642,57	Аналитический метод Мт=0,1	-
484	610758,91	3203640,45	Аналитический метод Мт=0,1	-
485	610750,70	3203628,80	Аналитический метод Мт=0,1	-
486	610746,99	3203626,16	Аналитический метод Мт=0,1	-
487	610741,16	3203628,27	Аналитический метод Мт=0,1	-
488	610735,06	3203637,79	Аналитический метод Мт=0,1	-
489	610728,18	3203644,14	Аналитический метод Мт=0,1	-
490	610721,88	3203647,76	Аналитический метод Мт=0,1	-
491	610714,40	3203649,68	Аналитический метод Мт=0,1	-
492	610706,91	3203649,02	Аналитический метод Мт=0,1	-
493	610696,91	3203643,39	Аналитический метод Мт=0,1	-
494	610670,27	3203638,36	Аналитический метод Мт=0,1	-
495	610655,03	3203633,54	Аналитический метод Мт=0,1	-
496	610637,28	3203625,07	Аналитический метод Мт=0,1	-

КАРТА (ПЛАН)

Зона подтопления пгт Карымское городского поселения "Карымское" Карымского района Забайкальского края

(наименование объекта землеустройства)

Сведения о местоположении границ объекта землеустройства

497	610628,77	3203619,34	Аналитический метод Мт=0,1	-
498	610614,68	3203615,85	Аналитический метод Мт=0,1	-
499	610607,53	3203615,58	Аналитический метод Мт=0,1	-
500	610600,36	3203604,99	Аналитический метод Мт=0,1	-
501	610594,56	3203599,08	Аналитический метод Мт=0,1	-
502	610565,70	3203574,92	Аналитический метод Мт=0,1	-
503	610555,37	3203562,97	Аналитический метод Мт=0,1	-
504	610558,64	3203548,01	Аналитический метод Мт=0,1	-
505	610584,83	3203515,83	Аналитический метод Мт=0,1	-
506	610604,17	3203480,25	Аналитический метод Мт=0,1	-
507	610626,68	3203455,65	Аналитический метод Мт=0,1	-
508	610641,39	3203451,95	Аналитический метод Мт=0,1	-
509	610715,41	3203379,77	Аналитический метод Мт=0,1	-
510	610746,14	3203363,43	Аналитический метод Мт=0,1	-
511	610756,72	3203361,17	Аналитический метод Мт=0,1	-
512	610764,03	3203355,01	Аналитический метод Мт=0,1	-
513	610771,33	3203351,49	Аналитический метод Мт=0,1	-
514	610778,38	3203345,33	Аналитический метод Мт=0,1	-
515	610781,91	3203337,78	Аналитический метод Мт=0,1	-
516	610795,44	3203323,94	Аналитический метод Мт=0,1	-
517	610799,28	3203315,87	Аналитический метод Мт=0,1	-
518	610799,28	3203307,40	Аналитический метод Мт=0,1	-
519	610796,36	3203297,21	Аналитический метод Мт=0,1	-
520	610796,62	3203291,66	Аналитический метод Мт=0,1	-
521	610799,00	3203286,37	Аналитический метод Мт=0,1	-
522	610815,29	3203267,85	Аналитический метод Мт=0,1	-
523	610817,68	3203262,29	Аналитический метод Мт=0,1	-
524	610816,89	3203256,27	Аналитический метод Мт=0,1	-
525	610812,75	3203252,90	Аналитический метод Мт=0,1	-
526	610811,92	3203250,48	Аналитический метод Мт=0,1	-
527	610821,11	3203232,79	Аналитический метод Мт=0,1	-
528	610828,73	3203222,25	Аналитический метод Мт=0,1	-
529	610828,92	3203220,21	Аналитический метод Мт=0,1	-
530	610826,24	3203220,09	Аналитический метод Мт=0,1	-
531	610819,37	3203224,66	Аналитический метод Мт=0,1	-
532	610815,04	3203225,43	Аналитический метод Мт=0,1	-
533	610813,25	3203223,64	Аналитический метод Мт=0,1	-
534	610814,34	3203210,41	Аналитический метод Мт=0,1	-
535	610811,92	3203208,22	Аналитический метод Мт=0,1	-
536	610802,88	3203206,09	Аналитический метод Мт=0,1	-
537	610799,53	3203206,15	Аналитический метод Мт=0,1	-
538	610796,16	3203206,12	Аналитический метод Мт=0,1	-
539	610792,32	3203212,77	Аналитический метод Мт=0,1	-
540	610788,56	3203223,43	Аналитический метод Мт=0,1	-
541	610787,59	3203245,09	Аналитический метод Мт=0,1	-
542	610784,29	3203258,98	Аналитический метод Мт=0,1	-

КАРТА (ПЛАН)

Зона подтопления пгт Карымское городского поселения "Карымское" Карымского района Забайкальского края

(наименование объекта землеустройства)

Сведения о местоположении границ объекта землеустройства

543	610784,12	3203265,27	Аналитический метод Мт=0,1	-
544	610782,57	3203273,79	Аналитический метод Мт=0,1	-
545	610780,19	3203278,82	Аналитический метод Мт=0,1	-
546	610781,51	3203283,89	Аналитический метод Мт=0,1	-
547	610779,72	3203292,06	Аналитический метод Мт=0,1	-
548	610775,95	3203301,31	Аналитический метод Мт=0,1	-
549	610770,44	3203308,16	Аналитический метод Мт=0,1	-
550	610767,15	3203321,16	Аналитический метод Мт=0,1	-
551	610759,40	3203334,51	Аналитический метод Мт=0,1	-
552	610757,28	3203341,26	Аналитический метод Мт=0,1	-
553	610747,52	3203348,40	Аналитический метод Мт=0,1	-
554	610721,12	3203361,75	Аналитический метод Мт=0,1	-
555	610708,27	3203370,21	Аналитический метод Мт=0,1	-
556	610692,48	3203381,65	Аналитический метод Мт=0,1	-
557	610681,91	3203393,75	Аналитический метод Мт=0,1	-
558	610654,08	3203410,25	Аналитический метод Мт=0,1	-
559	610643,12	3203420,69	Аналитический метод Мт=0,1	-
560	610630,52	3203424,71	Аналитический метод Мт=0,1	-
561	610622,03	3203425,88	Аналитический метод Мт=0,1	-
562	610613,29	3203423,76	Аналитический метод Мт=0,1	-
563	610591,09	3203414,26	Аналитический метод Мт=0,1	-
564	610582,40	3203416,90	Аналитический метод Мт=0,1	-
565	610570,31	3203425,57	Аналитический метод Мт=0,1	-
566	610556,33	3203438,90	Аналитический метод Мт=0,1	-
567	610553,31	3203444,18	Аналитический метод Мт=0,1	-
568	610554,60	3203448,88	Аналитический метод Мт=0,1	-
569	610550,04	3203457,13	Аналитический метод Мт=0,1	-
570	610549,15	3203461,57	Аналитический метод Мт=0,1	-
571	610552,04	3203478,63	Аналитический метод Мт=0,1	-
572	610551,73	3203488,22	Аналитический метод Мт=0,1	-
573	610547,82	3203501,72	Аналитический метод Мт=0,1	-
574	610536,46	3203526,60	Аналитический метод Мт=0,1	-
575	610532,12	3203531,55	Аналитический метод Мт=0,1	-
576	610499,51	3203542,53	Аналитический метод Мт=0,1	-
577	610479,94	3203536,78	Аналитический метод Мт=0,1	-
578	610460,26	3203523,81	Аналитический метод Мт=0,1	-
579	610448,66	3203504,03	Аналитический метод Мт=0,1	-
580	610438,05	3203492,72	Аналитический метод Мт=0,1	-
581	610429,64	3203486,03	Аналитический метод Мт=0,1	-
582	610404,32	3203473,66	Аналитический метод Мт=0,1	-
583	610380,33	3203450,10	Аналитический метод Мт=0,1	-
584	610366,55	3203441,37	Аналитический метод Мт=0,1	-
585	610356,68	3203437,79	Аналитический метод Мт=0,1	-
586	610350,45	3203431,84	Аналитический метод Мт=0,1	-
587	610349,32	3203426,35	Аналитический метод Мт=0,1	-
588	610341,04	3203418,01	Аналитический метод Мт=0,1	-

КАРТА (ПЛАН)

Зона подтопления пгт Карымское городского поселения "Карымское" Карымского района Забайкальского края

(наименование объекта землеустройства)

Сведения о местоположении границ объекта землеустройства

589	610334,87	3203407,42	Аналитический метод Мт=0,1	-
590	610321,09	3203391,81	Аналитический метод Мт=0,1	-
591	610301,67	3203364,49	Аналитический метод Мт=0,1	-
592	610288,41	3203354,76	Аналитический метод Мт=0,1	-
593	610270,99	3203344,10	Аналитический метод Мт=0,1	-
594	610254,78	3203330,74	Аналитический метод Мт=0,1	-
595	610235,17	3203322,93	Аналитический метод Мт=0,1	-
596	610223,58	3203321,60	Аналитический метод Мт=0,1	-
597	610216,09	3203319,42	Аналитический метод Мт=0,1	-
598	610214,50	3203317,76	Аналитический метод Мт=0,1	-
599	610213,74	3203311,94	Аналитический метод Мт=0,1	-
600	610211,48	3203310,15	Аналитический метод Мт=0,1	-
601	610204,66	3203313,06	Аналитический метод Мт=0,1	-
602	610203,40	3203310,48	Аналитический метод Мт=0,1	-
603	610203,93	3203303,14	Аналитический метод Мт=0,1	-
604	610207,70	3203290,90	Аналитический метод Мт=0,1	-
605	610206,40	3203283,50	Аналитический метод Мт=0,1	-
606	610202,69	3203281,91	Аналитический метод Мт=0,1	-
607	610199,91	3203283,36	Аналитический метод Мт=0,1	-
608	610191,57	3203308,49	Аналитический метод Мт=0,1	-
609	610182,43	3203317,75	Аналитический метод Мт=0,1	-
610	610169,98	3203317,88	Аналитический метод Мт=0,1	-
611	610163,36	3203319,60	Аналитический метод Мт=0,1	-
612	610160,31	3203322,11	Аналитический метод Мт=0,1	-
613	610153,29	3203323,43	Аналитический метод Мт=0,1	-
614	610139,24	3203312,58	Аналитический метод Мт=0,1	-
615	610133,11	3203304,76	Аналитический метод Мт=0,1	-
616	610127,84	3203300,14	Аналитический метод Мт=0,1	-
617	610109,68	3203293,13	Аналитический метод Мт=0,1	-
618	610103,99	3203298,00	Аналитический метод Мт=0,1	-
619	610099,55	3203298,14	Аналитический метод Мт=0,1	-
620	610092,19	3203295,62	Аналитический метод Мт=0,1	-
621	610080,73	3203288,67	Аналитический метод Мт=0,1	-
622	610064,83	3203274,97	Аналитический метод Мт=0,1	-
623	610060,39	3203272,66	Аналитический метод Мт=0,1	-
624	610059,99	3203265,99	Аналитический метод Мт=0,1	-
625	610053,63	3203261,23	Аналитический метод Мт=0,1	-
626	610053,10	3203257,79	Аналитический метод Мт=0,1	-
627	610051,90	3203256,20	Аналитический метод Мт=0,1	-
628	610046,47	3203258,05	Аналитический метод Мт=0,1	-
629	610038,65	3203256,99	Аналитический метод Мт=0,1	-
630	610029,81	3203257,52	Аналитический метод Мт=0,1	-
631	610019,64	3203261,00	Аналитический метод Мт=0,1	-
632	610015,00	3203260,21	Аналитический метод Мт=0,1	-
633	610008,31	3203255,44	Аналитический метод Мт=0,1	-
634	609984,69	3203245,86	Аналитический метод Мт=0,1	-

КАРТА (ПЛАН)

Зона подтопления пгт Карымское городского поселения "Карымское" Карымского района Забайкальского края

(наименование объекта землеустройства)

Сведения о местоположении границ объекта землеустройства

635	609984,16	3203239,91	Аналитический метод Мt=0,1	-
636	609986,04	3203235,00	Аналитический метод Мt=0,1	-
637	609985,44	3203230,30	Аналитический метод Мt=0,1	-
638	609986,40	3203224,03	Аналитический метод Мt=0,1	-
639	609983,49	3203221,12	Аналитический метод Мt=0,1	-
640	609977,53	3203221,52	Аналитический метод Мt=0,1	-
641	609956,86	3203231,30	Аналитический метод Мt=0,1	-
642	609945,33	3203230,90	Аналитический метод Мt=0,1	-
643	609941,36	3203229,44	Аналитический метод Мt=0,1	-
644	609935,26	3203223,49	Аналитический метод Мt=0,1	-
645	609935,65	3203217,80	Аналитический метод Мt=0,1	-
646	609943,20	3203201,93	Аналитический метод Мt=0,1	-
647	609945,32	3203191,61	Аналитический метод Мt=0,1	-
648	609943,86	3203189,76	Аналитический метод Мt=0,1	-
649	609940,42	3203190,81	Аналитический метод Мt=0,1	-
650	609936,31	3203194,65	Аналитический метод Мt=0,1	-
651	609928,10	3203206,55	Аналитический метод Мt=0,1	-
652	609919,36	3203213,43	Аналитический метод Мt=0,1	-
653	609907,63	3203213,16	Аналитический метод Мt=0,1	-
654	609893,05	3203204,69	Аналитический метод Мt=0,1	-
655	609877,68	3203204,42	Аналитический метод Мt=0,1	-
656	609857,54	3203198,86	Аналитический метод Мt=0,1	-
657	609841,51	3203199,38	Аналитический метод Мt=0,1	-
658	609809,71	3203191,70	Аналитический метод Мt=0,1	-
659	609802,02	3203187,73	Аналитический метод Мt=0,1	-
660	609794,07	3203178,47	Аналитический метод Мt=0,1	-
661	609790,35	3203159,15	Аналитический метод Мt=0,1	-
662	609782,93	3203153,07	Аналитический метод Мt=0,1	-
663	609748,21	3203146,44	Аналитический метод Мt=0,1	-
664	609702,63	3203136,11	Аналитический метод Мt=0,1	-
665	609689,38	3203136,90	Аналитический метод Мt=0,1	-
666	609676,92	3203132,40	Аналитический метод Мt=0,1	-
667	609669,13	3203117,90	Аналитический метод Мt=0,1	-
668	609657,60	3203106,85	Аналитический метод Мt=0,1	-
669	609653,49	3203106,05	Аналитический метод Мt=0,1	-
670	609637,92	3203105,58	Аналитический метод Мt=0,1	-
671	609602,03	3203082,07	Аналитический метод Мt=0,1	-
672	609587,97	3203060,64	Аналитический метод Мt=0,1	-
673	609588,55	3203047,23	Аналитический метод Мt=0,1	-
674	609579,26	3203024,14	Аналитический метод Мt=0,1	-
675	609574,88	3203000,53	Аналитический метод Мt=0,1	-
676	609575,94	3202985,38	Аналитический метод Мt=0,1	-
677	609575,27	3202973,87	Аналитический метод Мt=0,1	-
678	609572,49	3202961,50	Аналитический метод Мt=0,1	-
679	609572,48	3202939,34	Аналитический метод Мt=0,1	-
680	609568,07	3202929,83	Аналитический метод Мt=0,1	-

КАРТА (ПЛАН)

Зона подтопления пгт Карымское городского поселения "Карымское" Карымского района Забайкальского края

(наименование объекта землеустройства)

Сведения о местоположении границ объекта землеустройства

681	609564,23	3202927,18	Аналитический метод Мт=0,1	-
682	609558,53	3202927,05	Аналитический метод Мт=0,1	-
683	609545,40	3202891,19	Аналитический метод Мт=0,1	-
684	609544,47	3202878,89	Аналитический метод Мт=0,1	-
685	609531,43	3202832,04	Аналитический метод Мт=0,1	-
686	609531,89	3202823,90	Аналитический метод Мт=0,1	-
687	609530,96	3202814,71	Аналитический метод Мт=0,1	-
688	609528,61	3202808,50	Аналитический метод Мт=0,1	-
689	609525,72	3202785,34	Аналитический метод Мт=0,1	-
690	609517,23	3202754,64	Аналитический метод Мт=0,1	-
691	609501,18	3202715,75	Аналитический метод Мт=0,1	-
692	609491,10	3202694,31	Аналитический метод Мт=0,1	-
693	609479,01	3202678,32	Аналитический метод Мт=0,1	-
694	609477,85	3202671,69	Аналитический метод Мт=0,1	-
695	609463,26	3202644,56	Аналитический метод Мт=0,1	-
696	609450,79	3202589,00	Аналитический метод Мт=0,1	-
697	609440,18	3202568,49	Аналитический метод Мт=0,1	-
698	609430,23	3202529,46	Аналитический метод Мт=0,1	-
699	609424,00	3202518,61	Аналитический метод Мт=0,1	-
700	609416,04	3202487,92	Аналитический метод Мт=0,1	-
701	609401,42	3202446,52	Аналитический метод Мт=0,1	-
702	609400,35	3202437,92	Аналитический метод Мт=0,1	-
703	609402,37	3202419,25	Аналитический метод Мт=0,1	-
704	609395,87	3202398,22	Аналитический метод Мт=0,1	-
705	609395,60	3202382,21	Аналитический метод Мт=0,1	-
706	609385,90	3202320,69	Аналитический метод Мт=0,1	-
707	609380,60	3202301,64	Аналитический метод Мт=0,1	-
708	609376,60	3202256,79	Аналитический метод Мт=0,1	-
709	609380,31	3202239,33	Аналитический метод Мт=0,1	-
710	609378,36	3202194,53	Аналитический метод Мт=0,1	-
711	609381,67	3202187,26	Аналитический метод Мт=0,1	-
712	609387,38	3202180,74	Аналитический метод Мт=0,1	-
713	609387,25	3202178,03	Аналитический метод Мт=0,1	-
714	609384,45	3202169,09	Аналитический метод Мт=0,1	-
715	609387,15	3202155,11	Аналитический метод Мт=0,1	-
716	609404,10	3202126,01	Аналитический метод Мт=0,1	-
717	609410,13	3202108,35	Аналитический метод Мт=0,1	-
718	609411,51	3202098,43	Аналитический метод Мт=0,1	-
719	609413,02	3202077,83	Аналитический метод Мт=0,1	-
720	609418,61	3202068,96	Аналитический метод Мт=0,1	-
721	609431,86	3202052,68	Аналитический метод Мт=0,1	-
722	609438,27	3202014,93	Аналитический метод Мт=0,1	-
723	609437,93	3201999,65	Аналитический метод Мт=0,1	-
724	609427,65	3201959,36	Аналитический метод Мт=0,1	-
725	609424,92	3201933,30	Аналитический метод Мт=0,1	-
726	609429,21	3201896,06	Аналитический метод Мт=0,1	-

КАРТА (ПЛАН)

Зона подтопления пгт Карымское городского поселения "Карымское" Карымского района Забайкальского края

(наименование объекта землеустройства)

Сведения о местоположении границ объекта землеустройства

727	609429,15	3201887,13	Аналитический метод Мт=0,1	-
728	609434,90	3201869,21	Аналитический метод Мт=0,1	-
729	609440,53	3201861,01	Аналитический метод Мт=0,1	-
730	609442,91	3201852,34	Аналитический метод Мт=0,1	-
731	609453,51	3201842,69	Аналитический метод Мт=0,1	-
732	609460,46	3201829,53	Аналитический метод Мт=0,1	-
733	609461,65	3201817,42	Аналитический метод Мт=0,1	-
734	609457,14	3201802,07	Аналитический метод Мт=0,1	-
735	609454,62	3201786,53	Аналитический метод Мт=0,1	-
736	609435,56	3201750,81	Аналитический метод Мт=0,1	-
737	609423,10	3201738,50	Аналитический метод Мт=0,1	-
738	609415,87	3201728,84	Аналитический метод Мт=0,1	-
739	609404,37	3201720,42	Аналитический метод Мт=0,1	-
740	609389,26	3201695,02	Аналитический метод Мт=0,1	-
741	609377,93	3201681,98	Аналитический метод Мт=0,1	-
742	609371,60	3201671,41	Аналитический метод Мт=0,1	-
743	609359,26	3201616,71	Аналитический метод Мт=0,1	-
744	609352,44	3201550,95	Аналитический метод Мт=0,1	-
745	609354,55	3201501,21	Аналитический метод Мт=0,1	-
746	609358,25	3201482,43	Аналитический метод Мт=0,1	-
747	609369,77	3201459,15	Аналитический метод Мт=0,1	-
748	609394,54	3201428,99	Аналитический метод Мт=0,1	-
749	609404,47	3201412,06	Аналитический метод Мт=0,1	-
750	609415,06	3201407,17	Аналитический метод Мт=0,1	-
751	609441,81	3201362,99	Аналитический метод Мт=0,1	-
752	609449,89	3201355,19	Аналитический метод Мт=0,1	-
753	609458,37	3201352,81	Аналитический метод Мт=0,1	-
754	609519,46	3201371,09	Аналитический метод Мт=0,1	-
755	609533,11	3201372,02	Аналитический метод Мт=0,1	-
756	609552,85	3201368,05	Аналитический метод Мт=0,1	-
757	609617,63	3201349,82	Аналитический метод Мт=0,1	-
758	609661,22	3201331,31	Аналитический метод Мт=0,1	-
759	609756,34	3201286,49	Аналитический метод Мт=0,1	-
760	609766,27	3201274,72	Аналитический метод Мт=0,1	-
761	609774,22	3201259,64	Аналитический метод Мт=0,1	-
762	609780,71	3201254,75	Аналитический метод Мт=0,1	-
763	609810,65	3201243,64	Аналитический метод Мт=0,1	-
764	609860,97	3201181,35	Аналитический метод Мт=0,1	-
765	609892,56	3201127,37	Аналитический метод Мт=0,1	-
766	609916,06	3201076,72	Аналитический метод Мт=0,1	-
767	609933,00	3201016,40	Аналитический метод Мт=0,1	-
768	609944,77	3200950,13	Аналитический метод Мт=0,1	-
769	609940,92	3200935,18	Аналитический метод Мт=0,1	-
770	609941,97	3200923,01	Аналитический метод Мт=0,1	-
771	609945,95	3200913,61	Аналитический метод Мт=0,1	-
772	609945,55	3200907,79	Аналитический метод Мт=0,1	-

КАРТА (ПЛАН)

Зона подтопления пгт Карымское городского поселения "Карымское" Карымского района Забайкальского края

(наименование объекта землеустройства)

Сведения о местоположении границ объекта землеустройства

773	609949,12	3200902,11	Аналитический метод Мt=0,1	-
774	609947,31	3200851,83	Аналитический метод Мt=0,1	-
775	609949,96	3200828,95	Аналитический метод Мt=0,1	-
776	609947,96	3200793,89	Аналитический метод Мt=0,1	-
777	609950,46	3200760,42	Аналитический метод Мt=0,1	-
778	609947,81	3200746,40	Аналитический метод Мt=0,1	-
779	609947,14	3200731,71	Аналитический метод Мt=0,1	-
780	609935,14	3200695,46	Аналитический метод Мt=0,1	-
781	609936,72	3200666,62	Аналитический метод Мt=0,1	-
782	609930,35	3200643,34	Аналитический метод Мt=0,1	-
783	609929,55	3200620,32	Аналитический метод Мt=0,1	-
784	609921,85	3200603,38	Аналитический метод Мt=0,1	-
785	609924,24	3200598,36	Аналитический метод Мt=0,1	-
786	609934,84	3200603,12	Аналитический метод Мt=0,1	-
787	609936,96	3200600,74	Аналитический метод Мt=0,1	-
788	609926,61	3200569,52	Аналитический метод Мt=0,1	-
789	609922,90	3200565,55	Аналитический метод Мt=0,1	-
790	609909,92	3200566,07	Аналитический метод Мt=0,1	-
791	609905,15	3200562,10	Аналитический метод Мt=0,1	-
792	609880,48	3200514,74	Аналитический метод Мt=0,1	-
793	609862,19	3200485,89	Аналитический метод Мt=0,1	-
794	609799,76	3200412,05	Аналитический метод Мt=0,1	-
795	609782,78	3200402,10	Аналитический метод Мt=0,1	-
113	609795,07	3200337,14	Аналитический метод Мt=0,1	-
Контур №3				
796	609292,69	3203877,43	Аналитический метод Мt=0,1	-
797	609285,10	3203896,28	Аналитический метод Мt=0,1	-
798	609280,25	3203896,51	Аналитический метод Мt=0,1	-
799	609274,70	3203897,93	Аналитический метод Мt=0,1	-
800	609267,68	3203897,01	Аналитический метод Мt=0,1	-
801	609250,06	3203907,45	Аналитический метод Мt=0,1	-
802	609231,11	3203911,81	Аналитический метод Мt=0,1	-
803	609222,63	3203915,78	Аналитический метод Мt=0,1	-
804	609194,68	3203921,19	Аналитический метод Мt=0,1	-
805	609186,60	3203926,35	Аналитический метод Мt=0,1	-
806	609115,19	3203962,71	Аналитический метод Мt=0,1	-
807	609053,46	3203990,74	Аналитический метод Мt=0,1	-
808	609016,36	3203997,34	Аналитический метод Мt=0,1	-
809	609006,52	3203995,81	Аналитический метод Мt=0,1	-
810	608978,49	3203952,97	Аналитический метод Мt=0,1	-
811	609004,35	3203948,30	Аналитический метод Мt=0,1	-
812	609048,07	3203946,19	Аналитический метод Мt=0,1	-
813	609079,87	3203935,88	Аналитический метод Мt=0,1	-
814	609105,57	3203920,01	Аналитический метод Мt=0,1	-
815	609136,83	3203907,32	Аналитический метод Мt=0,1	-
816	609176,31	3203898,34	Аналитический метод Мt=0,1	-

КАРТА (ПЛАН)

Зона подтопления пгт Карымское городского поселения "Карымское" Карымского района Забайкальского края

(наименование объекта землеустройства)

Сведения о местоположении границ объекта землеустройства

817	609195,39	3203891,73	Аналитический метод Мт=0,1	-
818	609207,58	3203883,80	Аналитический метод Мт=0,1	-
819	609226,12	3203879,83	Аналитический метод Мт=0,1	-
820	609248,38	3203877,99	Аналитический метод Мт=0,1	-
821	609261,90	3203872,96	Аналитический метод Мт=0,1	-
822	609275,41	3203873,23	Аналитический метод Мт=0,1	-
796	609292,69	3203877,43	Аналитический метод Мт=0,1	-
Контур №4				
823	613854,45	3202234,52	Аналитический метод Мт=0,1	-
824	613840,05	3202320,40	Аналитический метод Мт=0,1	-
825	613806,03	3202351,56	Аналитический метод Мт=0,1	-
826	613749,22	3202374,82	Аналитический метод Мт=0,1	-
827	613631,70	3202457,09	Аналитический метод Мт=0,1	-
828	613534,86	3202539,04	Аналитический метод Мт=0,1	-
829	613482,59	3202578,74	Аналитический метод Мт=0,1	-
830	613405,95	3202622,59	Аналитический метод Мт=0,1	-
831	613357,84	3202636,66	Аналитический метод Мт=0,1	-
832	613318,39	3202633,45	Аналитический метод Мт=0,1	-
833	613266,76	3202664,50	Аналитический метод Мт=0,1	-
834	613255,86	3202677,95	Аналитический метод Мт=0,1	-
835	613209,68	3202697,15	Аналитический метод Мт=0,1	-
836	613147,14	3202711,22	Аналитический метод Мт=0,1	-
837	613088,12	3202717,29	Аналитический метод Мт=0,1	-
838	613049,63	3202709,91	Аналитический метод Мт=0,1	-
839	613024,14	3202694,38	Аналитический метод Мт=0,1	-
840	613010,81	3202690,05	Аналитический метод Мт=0,1	-
841	612957,57	3202691,63	Аналитический метод Мт=0,1	-
842	612886,37	3202713,71	Аналитический метод Мт=0,1	-
843	612830,54	3202715,52	Аналитический метод Мт=0,1	-
844	612740,24	3202686,84	Аналитический метод Мт=0,1	-
845	612706,60	3202668,85	Аналитический метод Мт=0,1	-
846	612691,90	3202653,18	Аналитический метод Мт=0,1	-
847	612656,29	3202603,83	Аналитический метод Мт=0,1	-
848	612659,97	3202601,60	Аналитический метод Мт=0,1	-
849	612663,82	3202603,58	Аналитический метод Мт=0,1	-
850	612672,49	3202617,28	Аналитический метод Мт=0,1	-
851	612690,68	3202618,54	Аналитический метод Мт=0,1	-
852	612695,03	3202616,40	Аналитический метод Мт=0,1	-
853	612696,22	3202611,81	Аналитический метод Мт=0,1	-
854	612700,08	3202622,71	Аналитический метод Мт=0,1	-
855	612705,06	3202627,98	Аналитический метод Мт=0,1	-
856	612708,67	3202629,78	Аналитический метод Мт=0,1	-
857	612707,88	3202627,54	Аналитический метод Мт=0,1	-
858	612704,45	3202624,06	Аналитический метод Мт=0,1	-
859	612703,39	3202618,94	Аналитический метод Мт=0,1	-
860	612699,17	3202608,56	Аналитический метод Мт=0,1	-

КАРТА (ПЛАН)

Зона подтопления пгт Карымское городского поселения "Карымское" Карымского района Забайкальского края

(наименование объекта землеустройства)

Сведения о местоположении границ объекта землеустройства

861	612701,28	3202609,46	Аналитический метод Мт=0,1	-
862	612706,26	3202618,49	Аналитический метод Мт=0,1	-
863	612712,44	3202624,06	Аналитический метод Мт=0,1	-
864	612713,35	3202623,76	Аналитический метод Мт=0,1	-
865	612711,84	3202618,80	Аналитический метод Мт=0,1	-
866	612704,60	3202609,16	Аналитический метод Мт=0,1	-
867	612703,09	3202605,70	Аналитический метод Мт=0,1	-
868	612704,97	3202603,64	Аналитический метод Мт=0,1	-
869	612717,63	3202605,22	Аналитический метод Мт=0,1	-
870	612723,62	3202601,07	Аналитический метод Мт=0,1	-
871	612729,72	3202595,66	Аналитический метод Мт=0,1	-
872	612739,17	3202593,02	Аналитический метод Мт=0,1	-
873	612742,13	3202585,92	Аналитический метод Мт=0,1	-
874	612752,99	3202575,04	Аналитический метод Мт=0,1	-
875	612759,61	3202575,91	Аналитический метод Мт=0,1	-
876	612760,82	3202581,03	Аналитический метод Мт=0,1	-
877	612763,83	3202584,95	Аналитический метод Мт=0,1	-
878	612770,47	3202587,36	Аналитический метод Мт=0,1	-
879	612792,78	3202600,01	Аналитический метод Мт=0,1	-
880	612812,69	3202619,81	Аналитический метод Мт=0,1	-
881	612822,21	3202618,79	Аналитический метод Мт=0,1	-
882	612840,96	3202612,36	Аналитический метод Мт=0,1	-
883	612909,29	3202585,21	Аналитический метод Мт=0,1	-
884	612950,35	3202580,69	Аналитический метод Мт=0,1	-
885	612962,95	3202583,59	Аналитический метод Мт=0,1	-
886	612988,28	3202597,06	Аналитический метод Мт=0,1	-
887	613002,51	3202597,31	Аналитический метод Мт=0,1	-
888	613037,60	3202591,65	Аналитический метод Мт=0,1	-
889	613047,85	3202586,83	Аналитический метод Мт=0,1	-
890	613051,82	3202587,14	Аналитический метод Мт=0,1	-
891	613054,18	3202589,85	Аналитический метод Мт=0,1	-
892	613057,37	3202600,47	Аналитический метод Мт=0,1	-
893	613062,02	3202607,61	Аналитический метод Мт=0,1	-
894	613070,47	3202617,25	Аналитический метод Мт=0,1	-
895	613074,32	3202629,03	Аналитический метод Мт=0,1	-
896	613081,50	3202631,67	Аналитический метод Мт=0,1	-
897	613094,98	3202629,03	Аналитический метод Мт=0,1	-
898	613105,57	3202634,19	Аналитический метод Мт=0,1	-
899	613106,35	3202638,33	Аналитический метод Мт=0,1	-
900	613109,98	3202647,96	Аналитический метод Мт=0,1	-
901	613117,82	3202654,89	Аналитический метод Мт=0,1	-
902	613119,32	3202653,08	Аналитический метод Мт=0,1	-
903	613107,26	3202633,51	Аналитический метод Мт=0,1	-
904	613103,33	3202623,88	Аналитический метод Мт=0,1	-
905	613104,54	3202613,34	Аналитический метод Мт=0,1	-
906	613110,56	3202606,42	Аналитический метод Мт=0,1	-

КАРТА (ПЛАН)

Зона подтопления пгт Карымское городского поселения "Карымское" Карымского района Забайкальского края

(наименование объекта землеустройства)

Сведения о местоположении границ объекта землеустройства

907	613124,73	3202603,41	Аналитический метод Мt=0,1	-
908	613138,90	3202603,72	Аналитический метод Мt=0,1	-
909	613150,66	3202600,71	Аналитический метод Мt=0,1	-
910	613166,34	3202591,99	Аналитический метод Мt=0,1	-
911	613191,66	3202596,81	Аналитический метод Мt=0,1	-
912	613200,41	3202595,91	Аналитический метод Мt=0,1	-
913	613222,41	3202581,47	Аналитический метод Мt=0,1	-
914	613258,59	3202581,18	Аналитический метод Мt=0,1	-
915	613280,60	3202569,44	Аналитический метод Мt=0,1	-
916	613308,33	3202566,14	Аналитический метод Мt=0,1	-
917	613312,86	3202564,33	Аналитический метод Мt=0,1	-
918	613323,41	3202555,91	Аналитический метод Мt=0,1	-
919	613344,58	3202552,98	Аналитический метод Мt=0,1	-
920	613355,73	3202565,27	Аналитический метод Мt=0,1	-
921	613359,85	3202565,92	Аналитический метод Мt=0,1	-
922	613364,39	3202554,03	Аналитический метод Мt=0,1	-
923	613386,05	3202546,46	Аналитический метод Мt=0,1	-
924	613397,96	3202538,68	Аналитический метод Мt=0,1	-
925	613447,39	3202491,54	Аналитический метод Мt=0,1	-
926	613484,17	3202475,45	Аналитический метод Мt=0,1	-
927	613530,41	3202439,88	Аналитический метод Мt=0,1	-
928	613543,32	3202421,52	Аналитический метод Мt=0,1	-
929	613584,81	3202394,49	Аналитический метод Мt=0,1	-
930	613604,44	3202378,62	Аналитический метод Мt=0,1	-
931	613718,28	3202305,57	Аналитический метод Мt=0,1	-
932	613756,87	3202292,94	Аналитический метод Мt=0,1	-
823	613854,45	3202234,52	Аналитический метод Мt=0,1	-
Контур №5				
933	612649,64	3202607,85	Аналитический метод Мt=0,1	-
934	612682,81	3202661,30	Аналитический метод Мt=0,1	-
935	612686,98	3202677,08	Аналитический метод Мt=0,1	-
936	612684,29	3202689,43	Аналитический метод Мt=0,1	-
937	612674,12	3202705,66	Аналитический метод Мt=0,1	-
938	612620,66	3202728,35	Аналитический метод Мt=0,1	-
939	612596,08	3202728,65	Аналитический метод Мt=0,1	-
940	612552,14	3202742,44	Аналитический метод Мt=0,1	-
941	612485,62	3202757,30	Аналитический метод Мt=0,1	-
942	612438,15	3202754,68	Аналитический метод Мt=0,1	-
943	612411,11	3202762,65	Аналитический метод Мt=0,1	-
944	612389,91	3202774,30	Аналитический метод Мt=0,1	-
945	612361,49	3202784,57	Аналитический метод Мt=0,1	-
946	612294,05	3202799,89	Аналитический метод Мt=0,1	-
947	612267,63	3202799,57	Аналитический метод Мt=0,1	-
948	612245,81	3202797,27	Аналитический метод Мt=0,1	-
949	612231,21	3202792,97	Аналитический метод Мt=0,1	-
950	612152,24	3202775,15	Аналитический метод Мt=0,1	-

КАРТА (ПЛАН)

Зона подтопления пгт Карымское городского поселения "Карымское" Карымского района Забайкальского края

(наименование объекта землеустройства)

Сведения о местоположении границ объекта землеустройства

951	612127,96	3202771,92	Аналитический метод Мт=0,1	-
952	612092,54	3202776,25	Аналитический метод Мт=0,1	-
953	612078,34	3202782,03	Аналитический метод Мт=0,1	-
954	612033,94	3202788,31	Аналитический метод Мт=0,1	-
955	612020,73	3202794,90	Аналитический метод Мт=0,1	-
956	612002,45	3202812,08	Аналитический метод Мт=0,1	-
957	611991,70	3202816,37	Аналитический метод Мт=0,1	-
958	611976,95	3202818,05	Аналитический метод Мт=0,1	-
959	611934,08	3202810,22	Аналитический метод Мт=0,1	-
960	611922,25	3202809,91	Аналитический метод Мт=0,1	-
961	611843,60	3202830,44	Аналитический метод Мт=0,1	-
962	611815,17	3202832,73	Аналитический метод Мт=0,1	-
963	611783,84	3202842,54	Аналитический метод Мт=0,1	-
964	611732,21	3202837,46	Аналитический метод Мт=0,1	-
965	611702,56	3202846,66	Аналитический метод Мт=0,1	-
966	611688,12	3202853,71	Аналитический метод Мт=0,1	-
967	611661,24	3202858,46	Аналитический метод Мт=0,1	-
968	611629,44	3202867,19	Аналитический метод Мт=0,1	-
969	611593,09	3202866,73	Аналитический метод Мт=0,1	-
970	611561,50	3202873,77	Аналитический метод Мт=0,1	-
971	611531,12	3202883,73	Аналитический метод Мт=0,1	-
972	611501,31	3202885,26	Аналитический метод Мт=0,1	-
973	611439,71	3202902,88	Аналитический метод Мт=0,1	-
974	611427,57	3202910,54	Аналитический метод Мт=0,1	-
975	611364,13	3202938,75	Аналитический метод Мт=0,1	-
976	611343,24	3202944,57	Аналитический метод Мт=0,1	-
977	611324,49	3202944,11	Аналитический метод Мт=0,1	-
978	611312,05	3202939,66	Аналитический метод Мт=0,1	-
979	611296,52	3202923,70	Аналитический метод Мт=0,1	-
980	611286,95	3202916,12	Аналитический метод Мт=0,1	-
981	611277,97	3202913,08	Аналитический метод Мт=0,1	-
982	611259,05	3202911,15	Аналитический метод Мт=0,1	-
983	611230,34	3202913,22	Аналитический метод Мт=0,1	-
984	611197,43	3202923,06	Аналитический метод Мт=0,1	-
985	611193,86	3202923,14	Аналитический метод Мт=0,1	-
986	611187,44	3202919,77	Аналитический метод Мт=0,1	-
987	611169,00	3202924,57	Аналитический метод Мт=0,1	-
988	611161,02	3202930,10	Аналитический метод Мт=0,1	-
989	611157,78	3202931,29	Аналитический метод Мт=0,1	-
990	611153,95	3202930,87	Аналитический метод Мт=0,1	-
991	611140,46	3202935,13	Аналитический метод Мт=0,1	-
992	611133,88	3202940,09	Аналитический метод Мт=0,1	-
993	611122,47	3202961,08	Аналитический метод Мт=0,1	-
994	611114,48	3202970,74	Аналитический метод Мт=0,1	-
995	611101,73	3202977,95	Аналитический метод Мт=0,1	-
996	611080,56	3202984,15	Аналитический метод Мт=0,1	-

КАРТА (ПЛАН)

Зона подтопления пгт Карымское городского поселения "Карымское" Карымского района Забайкальского края

(наименование объекта землеустройства)

Сведения о местоположении границ объекта землеустройства

997	611078,11	3202983,96	Аналитический метод Мт=0,1	-
998	611069,09	3202972,63	Аналитический метод Мт=0,1	-
999	611076,33	3202972,33	Аналитический метод Мт=0,1	-
1000	611081,00	3202970,38	Аналитический метод Мт=0,1	-
1001	611091,55	3202962,70	Аналитический метод Мт=0,1	-
1002	611100,74	3202959,24	Аналитический метод Мт=0,1	-
1003	611115,66	3202950,07	Аналитический метод Мт=0,1	-
1004	611119,28	3202947,36	Аналитический метод Мт=0,1	-
1005	611130,58	3202931,56	Аналитический метод Мт=0,1	-
1006	611137,21	3202926,59	Аналитический метод Мт=0,1	-
1007	611144,15	3202923,89	Аналитический метод Мт=0,1	-
1008	611157,41	3202923,14	Аналитический метод Мт=0,1	-
1009	611174,88	3202918,13	Аналитический метод Мт=0,1	-
1010	611191,88	3202914,49	Аналитический метод Мт=0,1	-
1011	611208,38	3202909,21	Аналитический метод Мт=0,1	-
1012	611226,52	3202905,06	Аналитический метод Мт=0,1	-
1013	611243,15	3202902,18	Аналитический метод Мт=0,1	-
1014	611255,12	3202901,68	Аналитический метод Мт=0,1	-
1015	611268,97	3202903,57	Аналитический метод Мт=0,1	-
1016	611296,31	3202917,54	Аналитический метод Мт=0,1	-
1017	611300,77	3202921,67	Аналитический метод Мт=0,1	-
1018	611304,54	3202923,48	Аналитический метод Мт=0,1	-
1019	611315,59	3202925,84	Аналитический метод Мт=0,1	-
1020	611328,82	3202925,45	Аналитический метод Мт=0,1	-
1021	611352,24	3202914,66	Аналитический метод Мт=0,1	-
1022	611370,12	3202901,96	Аналитический метод Мт=0,1	-
1023	611395,63	3202887,13	Аналитический метод Мт=0,1	-
1024	611415,65	3202880,47	Аналитический метод Мт=0,1	-
1025	611462,76	3202847,03	Аналитический метод Мт=0,1	-
1026	611476,80	3202848,04	Аналитический метод Мт=0,1	-
1027	611504,41	3202857,61	Аналитический метод Мт=0,1	-
1028	611516,93	3202860,93	Аналитический метод Мт=0,1	-
1029	611525,22	3202860,78	Аналитический метод Мт=0,1	-
1030	611605,98	3202845,68	Аналитический метод Мт=0,1	-
1031	611639,30	3202832,99	Аналитический метод Мт=0,1	-
1032	611672,29	3202814,39	Аналитический метод Мт=0,1	-
1033	611722,36	3202797,17	Аналитический метод Мт=0,1	-
1034	611770,48	3202789,64	Аналитический метод Мт=0,1	-
1035	611816,01	3202767,64	Аналитический метод Мт=0,1	-
1036	611830,87	3202768,53	Аналитический метод Мт=0,1	-
1037	611851,03	3202782,49	Аналитический метод Мт=0,1	-
1038	611855,82	3202783,25	Аналитический метод Мт=0,1	-
1039	611884,60	3202768,79	Аналитический метод Мт=0,1	-
1040	611890,64	3202767,91	Аналитический метод Мт=0,1	-
1041	611896,44	3202769,68	Аналитический метод Мт=0,1	-
1042	611907,64	3202779,61	Аналитический метод Мт=0,1	-

КАРТА (ПЛАН)

Зона подтопления пгт Карымское городского поселения "Карымское" Карымского района Забайкальского края

(наименование объекта землеустройства)

Сведения о местоположении границ объекта землеустройства

1043	611914,88	3202783,53	Аналитический метод Мт=0,1	-
1044	611932,58	3202789,45	Аналитический метод Мт=0,1	-
1045	611953,48	3202789,19	Аналитический метод Мт=0,1	-
1046	611969,69	3202784,41	Аналитический метод Мт=0,1	-
1047	612009,18	3202776,31	Аналитический метод Мт=0,1	-
1048	612036,33	3202767,64	Аналитический метод Мт=0,1	-
1049	612042,50	3202767,77	Аналитический метод Мт=0,1	-
1050	612057,18	3202774,24	Аналитический метод Мт=0,1	-
1051	612070,90	3202773,64	Аналитический метод Мт=0,1	-
1052	612089,97	3202760,28	Аналитический метод Мт=0,1	-
1053	612112,91	3202753,14	Аналитический метод Мт=0,1	-
1054	612121,73	3202751,76	Аналитический метод Мт=0,1	-
1055	612133,00	3202747,47	Аналитический метод Мт=0,1	-
1056	612143,70	3202745,52	Аналитический метод Мт=0,1	-
1057	612149,19	3202745,85	Аналитический метод Мт=0,1	-
1058	612154,98	3202744,47	Аналитический метод Мт=0,1	-
1059	612165,69	3202744,10	Аналитический метод Мт=0,1	-
1060	612185,97	3202738,69	Аналитический метод Мт=0,1	-
1061	612204,91	3202741,17	Аналитический метод Мт=0,1	-
1062	612208,38	3202743,88	Аналитический метод Мт=0,1	-
1063	612218,29	3202761,34	Аналитический метод Мт=0,1	-
1064	612226,17	3202764,96	Аналитический метод Мт=0,1	-
1065	612231,60	3202769,62	Аналитический метод Мт=0,1	-
1066	612236,27	3202771,58	Аналитический метод Мт=0,1	-
1067	612242,76	3202772,03	Аналитический метод Мт=0,1	-
1068	612252,30	3202775,31	Аналитический метод Мт=0,1	-
1069	612256,63	3202772,34	Аналитический метод Мт=0,1	-
1070	612259,49	3202767,67	Аналитический метод Мт=0,1	-
1071	612264,76	3202768,88	Аналитический метод Мт=0,1	-
1072	612266,28	3202773,05	Аналитический метод Мт=0,1	-
1073	612272,33	3202775,57	Аналитический метод Мт=0,1	-
1074	612288,43	3202774,76	Аналитический метод Мт=0,1	-
1075	612293,37	3202772,81	Аналитический метод Мт=0,1	-
1076	612296,39	3202768,41	Аналитический метод Мт=0,1	-
1077	612301,40	3202765,13	Аналитический метод Мт=0,1	-
1078	612303,51	3202761,52	Аналитический метод Мт=0,1	-
1079	612302,60	3202754,89	Аналитический метод Мт=0,1	-
1080	612303,50	3202751,28	Аналитический метод Мт=0,1	-
1081	612307,72	3202748,87	Аналитический метод Мт=0,1	-
1082	612316,77	3202749,78	Аналитический метод Мт=0,1	-
1083	612319,94	3202747,66	Аналитический метод Мт=0,1	-
1084	612337,56	3202732,33	Аналитический метод Мт=0,1	-
1085	612341,79	3202733,83	Аналитический метод Мт=0,1	-
1086	612346,01	3202733,23	Аналитический метод Мт=0,1	-
1087	612350,23	3202731,43	Аналитический метод Мт=0,1	-
1088	612357,28	3202725,54	Аналитический метод Мт=0,1	-

КАРТА (ПЛАН)

Зона подтопления пгт Карымское городского поселения "Карымское" Карымского района Забайкальского края

(наименование объекта землеустройства)

Сведения о местоположении границ объекта землеустройства

1089	612366,22	3202722,65	Аналитический метод Мт=0,1	-
1090	612375,16	3202716,36	Аналитический метод Мт=0,1	-
1091	612397,46	3202708,19	Аналитический метод Мт=0,1	-
1092	612411,69	3202710,59	Аналитический метод Мт=0,1	-
1093	612421,68	3202715,19	Аналитический метод Мт=0,1	-
1094	612437,96	3202717,61	Аналитический метод Мт=0,1	-
1095	612457,23	3202718,02	Аналитический метод Мт=0,1	-
1096	612466,30	3202716,26	Аналитический метод Мт=0,1	-
1097	612490,62	3202720,92	Аналитический метод Мт=0,1	-
1098	612510,92	3202715,82	Аналитический метод Мт=0,1	-
1099	612543,78	3202716,73	Аналитический метод Мт=0,1	-
1100	612562,17	3202714,33	Аналитический метод Мт=0,1	-
1101	612579,96	3202704,70	Аналитический метод Мт=0,1	-
1102	612585,08	3202698,38	Аналитический метод Мт=0,1	-
1103	612596,68	3202667,38	Аналитический метод Мт=0,1	-
1104	612604,16	3202660,21	Аналитический метод Мт=0,1	-
1105	612614,11	3202656,31	Аналитический метод Мт=0,1	-
1106	612654,26	3202647,38	Аналитический метод Мт=0,1	-
1107	612662,44	3202642,68	Аналитический метод Мт=0,1	-
1108	612662,97	3202639,96	Аналитический метод Мт=0,1	-
1109	612645,80	3202614,49	Аналитический метод Мт=0,1	-
1110	612646,33	3202609,86	Аналитический метод Мт=0,1	-
933	612649,64	3202607,85	Аналитический метод Мт=0,1	-
Контур №6				
1111	612641,55	3202594,81	Аналитический метод Мт=0,1	-
1112	612636,60	3202597,85	Аналитический метод Мт=0,1	-
1113	612631,63	3202596,35	Аналитический метод Мт=0,1	-
1114	612618,66	3202571,36	Аналитический метод Мт=0,1	-
1115	612612,93	3202568,35	Аналитический метод Мт=0,1	-
1116	612607,80	3202568,04	Аналитический метод Мт=0,1	-
1117	612604,18	3202568,95	Аналитический метод Мт=0,1	-
1118	612569,97	3202586,85	Аналитический метод Мт=0,1	-
1119	612559,42	3202589,55	Аналитический метод Мт=0,1	-
1120	612536,95	3202582,92	Аналитический метод Мт=0,1	-
1121	612486,31	3202597,81	Аналитический метод Мт=0,1	-
1122	612392,88	3202628,47	Аналитический метод Мт=0,1	-
1123	612383,06	3202638,12	Аналитический метод Мт=0,1	-
1124	612377,33	3202640,07	Аналитический метод Мт=0,1	-
1125	612365,57	3202636,31	Аналитический метод Мт=0,1	-
1126	612358,94	3202637,21	Аналитический метод Мт=0,1	-
1127	612351,10	3202642,77	Аналитический метод Мт=0,1	-
1128	612344,02	3202645,63	Аналитический метод Мт=0,1	-
1129	612335,27	3202651,50	Аналитический метод Мт=0,1	-
1130	612320,51	3202666,55	Аналитический метод Мт=0,1	-
1131	612306,49	3202672,56	Аналитический метод Мт=0,1	-
1132	612300,61	3202678,43	Аналитический метод Мт=0,1	-

КАРТА (ПЛАН)

Зона подтопления пгт Карымское городского поселения "Карымское" Карымского района Забайкальского края

(наименование объекта землеустройства)

Сведения о местоположении границ объекта землеустройства

1133	612294,59	3202688,36	Аналитический метод Мт=0,1	-
1134	612291,12	3202699,20	Аналитический метод Мт=0,1	-
1135	612277,41	3202721,47	Аналитический метод Мт=0,1	-
1136	612267,92	3202732,91	Аналитический метод Мт=0,1	-
1137	612259,63	3202738,93	Аналитический метод Мт=0,1	-
1138	612254,96	3202739,38	Аналитический метод Мт=0,1	-
1139	612243,95	3202733,65	Аналитический метод Мт=0,1	-
1140	612223,14	3202728,23	Аналитический метод Мт=0,1	-
1141	612216,51	3202723,86	Аналитический метод Мт=0,1	-
1142	612200,23	3202715,28	Аналитический метод Мт=0,1	-
1143	612189,37	3202713,02	Аналитический метод Мт=0,1	-
1144	612172,64	3202714,67	Аналитический метод Мт=0,1	-
1145	612140,23	3202723,39	Аналитический метод Мт=0,1	-
1146	612112,33	3202725,72	Аналитический метод Мт=0,1	-
1147	612102,89	3202729,49	Аналитический метод Мт=0,1	-
1148	612089,54	3202737,66	Аналитический метод Мт=0,1	-
1149	612086,57	3202738,27	Аналитический метод Мт=0,1	-
1150	612046,90	3202732,99	Аналитический метод Мт=0,1	-
1151	611999,78	3202712,98	Аналитический метод Мт=0,1	-
1152	611991,97	3202713,74	Аналитический метод Мт=0,1	-
1153	611985,86	3202717,78	Аналитический метод Мт=0,1	-
1154	611972,13	3202723,79	Аналитический метод Мт=0,1	-
1155	611949,71	3202725,67	Аналитический метод Мт=0,1	-
1156	611934,22	3202733,97	Аналитический метод Мт=0,1	-
1157	611920,11	3202735,47	Аналитический метод Мт=0,1	-
1158	611909,27	3202730,19	Аналитический метод Мт=0,1	-
1159	611902,80	3202721,81	Аналитический метод Мт=0,1	-
1160	611898,58	3202718,80	Аналитический метод Мт=0,1	-
1161	611888,78	3202717,30	Аналитический метод Мт=0,1	-
1162	611855,46	3202705,55	Аналитический метод Мт=0,1	-
1163	611851,09	3202705,85	Аналитический метод Мт=0,1	-
1164	611844,45	3202707,95	Аналитический метод Мт=0,1	-
1165	611829,98	3202709,15	Аналитический метод Мт=0,1	-
1166	611820,49	3202713,81	Аналитический метод Мт=0,1	-
1167	611817,47	3202713,66	Аналитический метод Мт=0,1	-
1168	611812,95	3202712,16	Аналитический метод Мт=0,1	-
1169	611807,67	3202712,91	Аналитический метод Мт=0,1	-
1170	611803,60	3202711,85	Аналитический метод Мт=0,1	-
1171	611800,74	3202713,36	Аналитический метод Мт=0,1	-
1172	611798,48	3202717,42	Аналитический метод Мт=0,1	-
1173	611794,26	3202720,73	Аналитический метод Мт=0,1	-
1174	611785,97	3202725,09	Аналитический метод Мт=0,1	-
1175	611776,77	3202726,59	Аналитический метод Мт=0,1	-
1176	611762,45	3202726,74	Аналитический метод Мт=0,1	-
1177	611752,80	3202722,52	Аналитический метод Мт=0,1	-
1178	611747,53	3202722,97	Аналитический метод Мт=0,1	-

КАРТА (ПЛАН)

Зона подтопления пгт Карымское городского поселения "Карымское" Карымского района Забайкальского края

(наименование объекта землеустройства)

Сведения о местоположении границ объекта землеустройства

1179	611734,87	3202732,30	Аналитический метод Мт=0,1	-
1180	611722,51	3202736,51	Аналитический метод Мт=0,1	-
1181	611707,88	3202737,86	Аналитический метод Мт=0,1	-
1182	611699,45	3202744,63	Аналитический метод Мт=0,1	-
1183	611686,78	3202747,64	Аналитический метод Мт=0,1	-
1184	611677,59	3202751,55	Аналитический метод Мт=0,1	-
1185	611675,78	3202756,37	Аналитический метод Мт=0,1	-
1186	611671,86	3202762,39	Аналитический метод Мт=0,1	-
1187	611661,01	3202771,72	Аналитический метод Мт=0,1	-
1188	611656,19	3202777,89	Аналитический метод Мт=0,1	-
1189	611640,67	3202784,95	Аналитический метод Мт=0,1	-
1190	611634,79	3202788,87	Аналитический метод Мт=0,1	-
1191	611617,15	3202791,12	Аналитический метод Мт=0,1	-
1192	611570,44	3202789,33	Аналитический метод Мт=0,1	-
1193	611554,59	3202793,51	Аналитический метод Мт=0,1	-
1194	611546,30	3202792,90	Аналитический метод Мт=0,1	-
1195	611491,12	3202776,93	Аналитический метод Мт=0,1	-
1196	611450,45	3202778,35	Аналитический метод Мт=0,1	-
1197	611441,51	3202780,11	Аналитический метод Мт=0,1	-
1198	611433,57	3202784,13	Аналитический метод Мт=0,1	-
1199	611419,98	3202808,28	Аналитический метод Мт=0,1	-
1200	611403,73	3202830,28	Аналитический метод Мт=0,1	-
1201	611372,96	3202848,85	Аналитический метод Мт=0,1	-
1202	611351,91	3202855,55	Аналитический метод Мт=0,1	-
1203	611346,11	3202856,30	Аналитический метод Мт=0,1	-
1204	611346,24	3202860,83	Аналитический метод Мт=0,1	-
1205	611349,14	3202866,24	Аналитический метод Мт=0,1	-
1206	611349,30	3202876,68	Аналитический метод Мт=0,1	-
1207	611333,63	3202896,40	Аналитический метод Мт=0,1	-
1208	611322,33	3202907,08	Аналитический метод Мт=0,1	-
1209	611315,69	3202910,84	Аналитический метод Мт=0,1	-
1210	611311,78	3202910,99	Аналитический метод Мт=0,1	-
1211	611308,46	3202909,48	Аналитический метод Мт=0,1	-
1212	611297,15	3202898,79	Аналитический метод Мт=0,1	-
1213	611278,65	3202873,97	Аналитический метод Мт=0,1	-
1214	611270,00	3202865,97	Аналитический метод Мт=0,1	-
1215	611260,80	3202862,36	Аналитический метод Мт=0,1	-
1216	611245,88	3202858,74	Аналитический метод Мт=0,1	-
1217	611240,90	3202858,89	Аналитический метод Мт=0,1	-
1218	611231,86	3202863,10	Аналитический метод Мт=0,1	-
1219	611226,14	3202870,03	Аналитический метод Мт=0,1	-
1220	611220,09	3202883,30	Аналитический метод Мт=0,1	-
1221	611213,92	3202887,70	Аналитический метод Мт=0,1	-
1222	611196,66	3202894,62	Аналитический метод Мт=0,1	-
1223	611165,85	3202902,37	Аналитический метод Мт=0,1	-
1224	611158,91	3202903,27	Аналитический метод Мт=0,1	-

КАРТА (ПЛАН)

Зона подтопления пгт Карымское городского поселения "Карымское" Карымского района Забайкальского края

(наименование объекта землеустройства)

Сведения о местоположении границ объекта землеустройства

1225	611142,78	3202909,89	Аналитический метод Мт=0,1	-
1226	611129,22	3202918,61	Аналитический метод Мт=0,1	-
1227	611121,99	3202925,69	Аналитический метод Мт=0,1	-
1228	611113,25	3202936,07	Аналитический метод Мт=0,1	-
1229	611110,64	3202941,32	Аналитический метод Мт=0,1	-
1230	611108,28	3202944,35	Аналитический метод Мт=0,1	-
1231	611101,51	3202949,05	Аналитический метод Мт=0,1	-
1232	611072,80	3202961,24	Аналитический метод Мт=0,1	-
1233	611065,87	3202967,27	Аналитический метод Мт=0,1	-
1234	611063,76	3202948,49	Аналитический метод Мт=0,1	-
1235	611112,98	3202899,60	Аналитический метод Мт=0,1	-
1236	611129,26	3202888,86	Аналитический метод Мт=0,1	-
1237	611153,35	3202878,90	Аналитический метод Мт=0,1	-
1238	611188,92	3202870,79	Аналитический метод Мт=0,1	-
1239	611198,33	3202864,77	Аналитический метод Мт=0,1	-
1240	611217,08	3202842,94	Аналитический метод Мт=0,1	-
1241	611231,96	3202834,71	Аналитический метод Мт=0,1	-
1242	611249,25	3202833,97	Аналитический метод Мт=0,1	-
1243	611271,84	3202838,94	Аналитический метод Мт=0,1	-
1244	611287,14	3202847,77	Аналитический метод Мт=0,1	-
1245	611305,57	3202867,10	Аналитический метод Мт=0,1	-
1246	611313,10	3202870,93	Аналитический метод Мт=0,1	-
1247	611320,01	3202870,02	Аналитический метод Мт=0,1	-
1248	611337,83	3202854,53	Аналитический метод Мт=0,1	-
1249	611344,43	3202843,95	Аналитический метод Мт=0,1	-
1250	611385,29	3202818,34	Аналитический метод Мт=0,1	-
1251	611395,12	3202806,68	Аналитический метод Мт=0,1	-
1252	611416,77	3202772,48	Аналитический метод Мт=0,1	-
1253	611425,22	3202764,36	Аналитический метод Мт=0,1	-
1254	611451,33	3202756,69	Аналитический метод Мт=0,1	-
1255	611478,37	3202755,93	Аналитический метод Мт=0,1	-
1256	611495,89	3202757,47	Аналитический метод Мт=0,1	-
1257	611521,85	3202763,31	Аналитический метод Мт=0,1	-
1258	611549,51	3202770,37	Аналитический метод Мт=0,1	-
1259	611577,47	3202770,54	Аналитический метод Мт=0,1	-
1260	611601,90	3202767,47	Аналитический метод Мт=0,1	-
1261	611624,64	3202760,89	Аналитический метод Мт=0,1	-
1262	611640,00	3202754,60	Аналитический метод Мт=0,1	-
1263	611648,29	3202749,54	Аналитический метод Мт=0,1	-
1264	611662,80	3202731,39	Аналитический метод Мт=0,1	-
1265	611679,64	3202723,68	Аналитический метод Мт=0,1	-
1266	611723,26	3202711,67	Аналитический метод Мт=0,1	-
1267	611773,80	3202704,02	Аналитический метод Мт=0,1	-
1268	611891,94	3202692,85	Аналитический метод Мт=0,1	-
1269	611906,38	3202695,05	Аналитический метод Мт=0,1	-
1270	611921,91	3202704,21	Аналитический метод Мт=0,1	-

КАРТА (ПЛАН)

Зона подтопления пгт Карымское городского поселения "Карымское" Карымского района Забайкальского края

(наименование объекта землеустройства)

Сведения о местоположении границ объекта землеустройства

1271	611929,44	3202706,06	Аналитический метод Мт=0,1	-
1272	611940,96	3202702,23	Аналитический метод Мт=0,1	-
1273	611965,91	3202699,22	Аналитический метод Мт=0,1	-
1274	611983,72	3202690,14	Аналитический метод Мт=0,1	-
1275	612001,49	3202688,04	Аналитический метод Мт=0,1	-
1276	612014,39	3202690,44	Аналитический метод Мт=0,1	-
1277	612047,89	3202705,63	Аналитический метод Мт=0,1	-
1278	612068,33	3202709,93	Аналитический метод Мт=0,1	-
1279	612082,61	3202710,40	Аналитический метод Мт=0,1	-
1280	612103,35	3202704,88	Аналитический метод Мт=0,1	-
1281	612125,17	3202701,97	Аналитический метод Мт=0,1	-
1282	612150,13	3202702,77	Аналитический метод Мт=0,1	-
1283	612218,27	3202698,16	Аналитический метод Мт=0,1	-
1284	612247,77	3202700,47	Аналитический метод Мт=0,1	-
1285	612269,43	3202692,66	Аналитический метод Мт=0,1	-
1286	612286,32	3202667,81	Аналитический метод Мт=0,1	-
1287	612323,19	3202635,76	Аналитический метод Мт=0,1	-
1288	612360,06	3202630,10	Аналитический метод Мт=0,1	-
1289	612400,15	3202619,68	Аналитический метод Мт=0,1	-
1290	612535,80	3202576,76	Аналитический метод Мт=0,1	-
1291	612578,35	3202560,36	Аналитический метод Мт=0,1	-
1292	612604,20	3202553,53	Аналитический метод Мт=0,1	-
1293	612619,94	3202558,79	Аналитический метод Мт=0,1	-
1111	612641,55	3202594,81	Аналитический метод Мт=0,1	-
Контур №7				
1294	614681,78	3201293,37	Аналитический метод Мт=0,1	-
1295	614597,95	3201337,42	Аналитический метод Мт=0,1	-
1296	614579,31	3201344,61	Аналитический метод Мт=0,1	-
1297	614548,75	3201352,75	Аналитический метод Мт=0,1	-
1298	614535,45	3201360,76	Аналитический метод Мт=0,1	-
1299	614518,94	3201379,31	Аналитический метод Мт=0,1	-
1300	614507,02	3201402,21	Аналитический метод Мт=0,1	-
1301	614502,43	3201406,79	Аналитический метод Мт=0,1	-
1302	614486,60	3201404,26	Аналитический метод Мт=0,1	-
1303	614479,26	3201406,78	Аналитический метод Мт=0,1	-
1304	614435,68	3201431,05	Аналитический метод Мт=0,1	-
1305	614401,97	3201454,63	Аналитический метод Мт=0,1	-
1306	614380,41	3201471,80	Аналитический метод Мт=0,1	-
1307	614356,80	3201513,02	Аналитический метод Мт=0,1	-
1308	614340,98	3201533,86	Аналитический метод Мт=0,1	-
1309	614268,63	3201618,59	Аналитический метод Мт=0,1	-
1310	614222,46	3201659,10	Аналитический метод Мт=0,1	-
1311	614203,04	3201669,87	Аналитический метод Мт=0,1	-
1312	614196,33	3201674,62	Аналитический метод Мт=0,1	-
1313	614172,19	3201694,71	Аналитический метод Мт=0,1	-
1314	614163,34	3201703,87	Аналитический метод Мт=0,1	-

КАРТА (ПЛАН)

Зона подтопления пгт Карымское городского поселения "Карымское" Карымского района Забайкальского края

(наименование объекта землеустройства)

Сведения о местоположении границ объекта землеустройства

1315	614160,07	3201708,34	Аналитический метод Мт=0,1	-
1316	614158,86	3201712,35	Аналитический метод Мт=0,1	-
1317	614159,90	3201716,36	Аналитический метод Мт=0,1	-
1318	614162,88	3201720,82	Аналитический метод Мт=0,1	-
1319	614162,42	3201723,00	Аналитический метод Мт=0,1	-
1320	614156,12	3201724,71	Аналитический метод Мт=0,1	-
1321	614153,36	3201727,00	Аналитический метод Мт=0,1	-
1322	614151,42	3201731,58	Аналитический метод Мт=0,1	-
1323	614139,49	3201736,05	Аналитический метод Мт=0,1	-
1324	614126,76	3201737,88	Аналитический метод Мт=0,1	-
1325	614116,06	3201742,78	Аналитический метод Мт=0,1	-
1326	614109,23	3201754,63	Аналитический метод Мт=0,1	-
1327	614109,11	3201774,75	Аналитический метод Мт=0,1	-
1328	614106,24	3201781,73	Аналитический метод Мт=0,1	-
1329	614096,26	3201786,88	Аналитический метод Мт=0,1	-
1330	614080,67	3201810,70	Аналитический метод Мт=0,1	-
1331	614011,87	3201860,61	Аналитический метод Мт=0,1	-
1332	613996,79	3201879,27	Аналитический метод Мт=0,1	-
1333	613987,51	3201887,06	Аналитический метод Мт=0,1	-
1334	613977,18	3201891,41	Аналитический метод Мт=0,1	-
1335	613950,46	3201891,17	Аналитический метод Мт=0,1	-
1336	613926,60	3201895,74	Аналитический метод Мт=0,1	-
1337	613902,29	3201912,69	Аналитический метод Мт=0,1	-
1338	613877,07	3201937,87	Аналитический метод Мт=0,1	-
1339	613831,78	3202001,08	Аналитический метод Мт=0,1	-
1340	613816,88	3202019,85	Аналитический метод Мт=0,1	-
1341	613770,81	3202060,85	Аналитический метод Мт=0,1	-
1342	613748,60	3202096,79	Аналитический метод Мт=0,1	-
1343	613733,03	3202131,34	Аналитический метод Мт=0,1	-
1344	613710,99	3202149,93	Аналитический метод Мт=0,1	-
1345	613704,51	3202156,85	Аналитический метод Мт=0,1	-
1346	613701,65	3202160,95	Аналитический метод Мт=0,1	-
1347	613696,07	3202163,32	Аналитический метод Мт=0,1	-
1348	613692,65	3202169,15	Аналитический метод Мт=0,1	-
1349	613686,12	3202171,78	Аналитический метод Мт=0,1	-
1350	613677,29	3202187,13	Аналитический метод Мт=0,1	-
1351	613674,53	3202195,08	Аналитический метод Мт=0,1	-
1352	613670,61	3202200,04	Аналитический метод Мт=0,1	-
1353	613660,51	3202207,87	Аналитический метод Мт=0,1	-
1354	613646,34	3202214,18	Аналитический метод Мт=0,1	-
1355	613597,37	3202264,59	Аналитический метод Мт=0,1	-
1356	613575,06	3202282,95	Аналитический метод Мт=0,1	-
1357	613551,70	3202289,71	Аналитический метод Мт=0,1	-
1358	613518,09	3202314,24	Аналитический метод Мт=0,1	-
1359	613489,16	3202346,74	Аналитический метод Мт=0,1	-
1360	613478,30	3202353,36	Аналитический метод Мт=0,1	-

КАРТА (ПЛАН)

Зона подтопления пгт Карымское городского поселения "Карымское" Карымского района Забайкальского края

(наименование объекта землеустройства)

Сведения о местоположении границ объекта землеустройства

1361	613472,88	3202352,46	Аналитический метод Мт=0,1	-
1362	613438,44	3202367,97	Аналитический метод Мт=0,1	-
1363	613409,56	3202382,51	Аналитический метод Мт=0,1	-
1364	613382,28	3202405,00	Аналитический метод Мт=0,1	-
1365	613299,24	3202438,50	Аналитический метод Мт=0,1	-
1366	613284,47	3202447,83	Аналитический метод Мт=0,1	-
1367	613264,28	3202455,35	Аналитический метод Мт=0,1	-
1368	613255,53	3202455,65	Аналитический метод Мт=0,1	-
1369	613244,08	3202459,26	Аналитический метод Мт=0,1	-
1370	613237,44	3202457,15	Аналитический метод Мт=0,1	-
1371	613231,41	3202458,95	Аналитический метод Мт=0,1	-
1372	613208,20	3202461,65	Аналитический метод Мт=0,1	-
1373	613191,62	3202469,48	Аналитический метод Мт=0,1	-
1374	613184,69	3202477,90	Аналитический метод Мт=0,1	-
1375	613153,38	3202494,73	Аналитический метод Мт=0,1	-
1376	613142,55	3202495,23	Аналитический метод Мт=0,1	-
1377	613127,31	3202493,21	Аналитический метод Мт=0,1	-
1378	613084,04	3202502,13	Аналитический метод Мт=0,1	-
1379	613064,89	3202499,98	Аналитический метод Мт=0,1	-
1380	613051,23	3202502,62	Аналитический метод Мт=0,1	-
1381	613040,90	3202507,02	Аналитический метод Мт=0,1	-
1382	613028,47	3202525,19	Аналитический метод Мт=0,1	-
1383	613020,20	3202526,73	Аналитический метод Мт=0,1	-
1384	613014,66	3202526,32	Аналитический метод Мт=0,1	-
1385	612998,08	3202522,10	Аналитический метод Мт=0,1	-
1386	612985,11	3202520,89	Аналитический метод Мт=0,1	-
1387	612974,86	3202517,58	Аналитический метод Мт=0,1	-
1388	612965,51	3202516,97	Аналитический метод Мт=0,1	-
1389	612962,20	3202518,48	Аналитический метод Мт=0,1	-
1390	612956,77	3202523,89	Аналитический метод Мт=0,1	-
1391	612945,31	3202525,39	Аналитический метод Мт=0,1	-
1392	612932,05	3202519,97	Аналитический метод Мт=0,1	-
1393	612924,81	3202518,77	Аналитический метод Мт=0,1	-
1394	612911,35	3202524,09	Аналитический метод Мт=0,1	-
1395	612905,52	3202524,18	Аналитический метод Мт=0,1	-
1396	612895,91	3202521,75	Аналитический метод Мт=0,1	-
1397	612888,93	3202516,95	Аналитический метод Мт=0,1	-
1398	612885,01	3202514,54	Аналитический метод Мт=0,1	-
1399	612878,08	3202514,54	Аналитический метод Мт=0,1	-
1400	612869,33	3202515,21	Аналитический метод Мт=0,1	-
1401	612853,36	3202521,45	Аналитический метод Мт=0,1	-
1402	612844,61	3202526,57	Аналитический метод Мт=0,1	-
1403	612840,49	3202532,62	Аналитический метод Мт=0,1	-
1404	612839,99	3202541,30	Аналитический метод Мт=0,1	-
1405	612837,85	3202545,07	Аналитический метод Мт=0,1	-
1406	612829,73	3202553,12	Аналитический метод Мт=0,1	-

КАРТА (ПЛАН)

Зона подтопления пгт Карымское городского поселения "Карымское" Карымского района Забайкальского края

(наименование объекта землеустройства)

Сведения о местоположении границ объекта землеустройства

1407	612826,53	3202553,66	Аналитический метод Мт=0,1	-
1408	612817,60	3202553,11	Аналитический метод Мт=0,1	-
1409	612797,07	3202546,57	Аналитический метод Мт=0,1	-
1410	612781,76	3202544,93	Аналитический метод Мт=0,1	-
1411	612773,32	3202540,52	Аналитический метод Мт=0,1	-
1412	612770,11	3202540,33	Аналитический метод Мт=0,1	-
1413	612765,83	3202542,66	Аналитический метод Мт=0,1	-
1414	612757,83	3202543,10	Аналитический метод Мт=0,1	-
1415	612748,32	3202548,88	Аналитический метод Мт=0,1	-
1416	612727,94	3202558,14	Аналитический метод Мт=0,1	-
1417	612724,83	3202563,71	Аналитический метод Мт=0,1	-
1418	612722,63	3202572,96	Аналитический метод Мт=0,1	-
1419	612714,68	3202575,30	Аналитический метод Мт=0,1	-
1420	612702,98	3202576,98	Аналитический метод Мт=0,1	-
1421	612688,37	3202574,83	Аналитический метод Мт=0,1	-
1422	612678,67	3202574,96	Аналитический метод Мт=0,1	-
1423	612665,54	3202579,50	Аналитический метод Мт=0,1	-
1424	612657,70	3202579,50	Аналитический метод Мт=0,1	-
1425	612654,09	3202581,90	Аналитический метод Мт=0,1	-
1426	612651,07	3202587,62	Аналитический метод Мт=0,1	-
1427	612648,36	3202590,63	Аналитический метод Мт=0,1	-
1428	612639,57	3202570,19	Аналитический метод Мт=0,1	-
1429	612647,96	3202558,80	Аналитический метод Мт=0,1	-
1430	612670,00	3202541,05	Аналитический метод Мт=0,1	-
1431	612700,61	3202536,28	Аналитический метод Мт=0,1	-
1432	612728,06	3202528,73	Аналитический метод Мт=0,1	-
1433	612742,25	3202521,84	Аналитический метод Мт=0,1	-
1434	612747,88	3202521,22	Аналитический метод Мт=0,1	-
1435	612755,87	3202522,60	Аналитический метод Мт=0,1	-
1436	612763,86	3202520,46	Аналитический метод Мт=0,1	-
1437	612786,62	3202508,15	Аналитический метод Мт=0,1	-
1438	612817,78	3202504,09	Аналитический метод Мт=0,1	-
1439	612888,29	3202483,52	Аналитический метод Мт=0,1	-
1440	612902,27	3202489,36	Аналитический метод Мт=0,1	-
1441	612916,87	3202489,52	Аналитический метод Мт=0,1	-
1442	612941,74	3202496,76	Аналитический метод Мт=0,1	-
1443	612963,39	3202496,76	Аналитический метод Мт=0,1	-
1444	612973,18	3202494,04	Аналитический метод Мт=0,1	-
1445	612978,63	3202495,33	Аналитический метод Мт=0,1	-
1446	612989,21	3202494,37	Аналитический метод Мт=0,1	-
1447	613008,62	3202493,25	Аналитический метод Мт=0,1	-
1448	613020,97	3202490,37	Аналитический метод Мт=0,1	-
1449	613026,19	3202487,22	Аналитический метод Мт=0,1	-
1450	613057,69	3202480,78	Аналитический метод Мт=0,1	-
1451	613066,51	3202482,06	Аналитический метод Мт=0,1	-
1452	613081,26	3202478,86	Аналитический метод Мт=0,1	-

КАРТА (ПЛАН)

Зона подтопления пгт Карымское городского поселения "Карымское" Карымского района Забайкальского края

(наименование объекта землеустройства)

Сведения о местоположении границ объекта землеустройства

1453	613108,21	3202479,99	Аналитический метод Мт=0,1	-
1454	613123,44	3202478,07	Аналитический метод Мт=0,1	-
1455	613202,13	3202448,15	Аналитический метод Мт=0,1	-
1456	613216,89	3202446,40	Аналитический метод Мт=0,1	-
1457	613220,58	3202443,84	Аналитический метод Мт=0,1	-
1458	613215,76	3202435,99	Аналитический метод Мт=0,1	-
1459	613216,24	3202434,39	Аналитический метод Мт=0,1	-
1460	613220,25	3202435,51	Аналитический метод Мт=0,1	-
1461	613226,19	3202442,08	Аналитический метод Мт=0,1	-
1462	613234,37	3202441,60	Аналитический метод Мт=0,1	-
1463	613236,61	3202435,99	Аналитический метод Мт=0,1	-
1464	613261,31	3202435,20	Аналитический метод Мт=0,1	-
1465	613358,64	3202394,24	Аналитический метод Мт=0,1	-
1466	613382,88	3202380,41	Аналитический метод Мт=0,1	-
1467	613394,39	3202369,11	Аналитический метод Мт=0,1	-
1468	613456,60	3202337,63	Аналитический метод Мт=0,1	-
1469	613508,88	3202294,84	Аналитический метод Мт=0,1	-
1470	613538,06	3202274,84	Аналитический метод Мт=0,1	-
1471	613571,73	3202260,28	Аналитический метод Мт=0,1	-
1472	613632,53	3202199,71	Аналитический метод Мт=0,1	-
1473	613657,66	3202182,96	Аналитический метод Мт=0,1	-
1474	613660,71	3202172,55	Аналитический метод Мт=0,1	-
1475	613658,94	3202164,55	Аналитический метод Мт=0,1	-
1476	613660,54	3202162,95	Аналитический метод Мт=0,1	-
1477	613668,07	3202163,31	Аналитический метод Мт=0,1	-
1478	613686,36	3202143,90	Аналитический метод Мт=0,1	-
1479	613699,82	3202134,14	Аналитический метод Мт=0,1	-
1480	613716,82	3202115,73	Аналитический метод Мт=0,1	-
1481	613748,82	3202057,63	Аналитический метод Мт=0,1	-
1482	613794,40	3202015,67	Аналитический метод Мт=0,1	-
1483	613806,59	3202001,74	Аналитический метод Мт=0,1	-
1484	613829,67	3201980,45	Аналитический метод Мт=0,1	-
1485	613833,84	3201969,25	Аналитический метод Мт=0,1	-
1486	613854,68	3201936,11	Аналитический метод Мт=0,1	-
1487	613857,40	3201928,10	Аналитический метод Мт=0,1	-
1488	613863,49	3201927,46	Аналитический метод Мт=0,1	-
1489	613891,31	3201893,20	Аналитический метод Мт=0,1	-
1490	613919,52	3201866,63	Аналитический метод Мт=0,1	-
1491	613958,31	3201843,55	Аналитический метод Мт=0,1	-
1492	614027,43	3201816,57	Аналитический метод Мт=0,1	-
1493	614035,61	3201809,02	Аналитический метод Мт=0,1	-
1494	614053,57	3201802,78	Аналитический метод Мт=0,1	-
1495	614077,78	3201781,65	Аналитический метод Мт=0,1	-
1496	614114,41	3201732,35	Аналитический метод Мт=0,1	-
1497	614162,24	3201679,47	Аналитический метод Мт=0,1	-
1498	614233,53	3201626,06	Аналитический метод Мт=0,1	-

КАРТА (ПЛАН)

Зона подтопления пгт Карымское городского поселения "Карымское" Карымского района Забайкальского края

(наименование объекта землеустройства)

Сведения о местоположении границ объекта землеустройства

1499	614261,27	3201602,53	Аналитический метод Мт=0,1	-
1500	614331,32	3201527,93	Аналитический метод Мт=0,1	-
1501	614341,58	3201511,60	Аналитический метод Мт=0,1	-
1502	614356,65	3201480,70	Аналитический метод Мт=0,1	-
1503	614371,07	3201463,41	Аналитический метод Мт=0,1	-
1504	614399,53	3201445,49	Аналитический метод Мт=0,1	-
1505	614434,33	3201419,56	Аналитический метод Мт=0,1	-
1506	614471,85	3201397,31	Аналитический метод Мт=0,1	-
1507	614524,90	3201339,65	Аналитический метод Мт=0,1	-
1508	614532,58	3201327,99	Аналитический метод Мт=0,1	-
1509	614547,63	3201320,02	Аналитический метод Мт=0,1	-
1510	614576,36	3201317,73	Аналитический метод Мт=0,1	-
1511	614587,12	3201313,43	Аналитический метод Мт=0,1	-
1512	614609,54	3201295,03	Аналитический метод Мт=0,1	-
1513	614623,06	3201287,52	Аналитический метод Мт=0,1	-
1514	614667,84	3201272,90	Аналитический метод Мт=0,1	-
1294	614681,78	3201293,37	Аналитический метод Мт=0,1	-

3. Сведения о характерных точках части(частей) границы объекта землеустройства

-	-	-	-	-
---	---	---	---	---

4. Сведения о частях границ объекта землеустройства, совпадающих с местоположением внешних границ природных объектов и(или) объектов искусственного происхождения.

Обозначение части границы		Описание прохождения части границы
от точки	до точки	
1	2	3
Контур №1		
1	2	От границы пгт Карымское вдоль территории поселения в северо-восточном направлении
2	3	По территории пгт Карымское в северо-восточном направлении
3	4	По территории пгт Карымское в северо-восточном направлении
4	5	По территории пгт Карымское в северо-восточном направлении
5	6	По территории пгт Карымское в северо-восточном направлении
6	7	По территории пгт Карымское в северо-восточном направлении
7	8	По территории пгт Карымское в юго-восточном направлении
8	9	По территории пгт Карымское в восточном направлении
9	10	По территории пгт Карымское в северо-восточном направлении
10	11	По территории пгт Карымское в северо-восточном направлении
11	12	По территории пгт Карымское в северо-восточном направлении
12	13	По территории пгт Карымское в северо-восточном направлении
13	14	По территории пгт Карымское в северо-восточном направлении
14	15	По территории пгт Карымское в северо-восточном направлении
15	16	По территории пгт Карымское в северо-восточном направлении
16	17	По территории пгт Карымское в северо-восточном направлении
17	18	По территории пгт Карымское в северо-восточном направлении
18	19	По территории пгт Карымское в северо-восточном направлении
19	20	По территории пгт Карымское в юго-восточном направлении
20	21	По территории пгт Карымское в юго-восточном направлении
21	22	По территории пгт Карымское в юго-восточном направлении
22	23	По территории пгт Карымское в юго-восточном направлении

КАРТА (ПЛАН)

Зона подтопления пгт Карымское городского поселения "Карымское" Карымского района Забайкальского края

(наименование объекта землеустройства)

Сведения о местоположении границ объекта землеустройства

23	24	По территории пгт Карымское в юго-восточном направлении
24	25	По территории пгт Карымское в северо-восточном направлении
25	26	По территории пгт Карымское в северо-восточном направлении
26	27	По территории пгт Карымское в северо-восточном направлении
27	28	По территории пгт Карымское в северо-восточном направлении
28	29	По территории пгт Карымское в северо-восточном направлении
29	30	По заболоченной территории пгт Карымское в северо-восточном направлении
30	31	По заболоченной территории пгт Карымское в северо-западном направлении
31	32	По заболоченной территории пгт Карымское в северо-восточном направлении
32	33	По территории пгт Карымское в северо-восточном направлении
33	34	По территории пгт Карымское в северо-восточном направлении
34	35	По территории пгт Карымское вблизи откоса в северо-восточном направлении
35	36	По территории пгт Карымское вблизи откоса в юго-восточном направлении
36	37	По территории пгт Карымское вблизи откоса в юго-восточном направлении
37	38	По территории пгт Карымское в юго-восточном направлении
38	39	В юго-восточном направлении, пересекая ручей
39	40	По территории пгт Карымское в юго-восточном направлении
40	41	По территории пгт Карымское в юго-восточном направлении
41	42	По территории пгт Карымское в юго-восточном направлении
42	43	По территории пгт Карымское в юго-восточном направлении
43	44	По территории пгт Карымское в юго-восточном направлении
44	45	По территории пгт Карымское в юго-восточном направлении
45	46	По территории пгт Карымское в юго-западном направлении
46	47	По территории пгт Карымское в юго-западном направлении
47	48	По территории пгт Карымское в юго-восточном направлении
48	49	По территории пгт Карымское в юго-восточном направлении
49	50	По территории пгт Карымское в юго-восточном направлении, пересекая дорогу местного значения
50	51	По территории пгт Карымское в юго-восточном направлении, пересекая овраг
51	52	По территории пгт Карымское в юго-восточном направлении, пересекая дорогу местного значения
52	53	По земельному участку для ИЖС по адресу: ул. Комсомольская, уч. 5 в юго-восточном направлении
53	54	По земельным участкам для ИЖС по адресам: ул. Комсомольская, уч. 5 и уч. 6 в юго-восточном направлении
54	55	По южной границе пгт Карымское
55	56	По территории пгт Карымское в северо-западном направлении
56	57	По территории пгт Карымское в северо-западном направлении
57	58	По территории пгт Карымское в северо-западном направлении
58	59	По южной границе пгт Карымское
59	60	По южной границе пгт Карымское
60	61	По территории пгт Карымское в северо-западном направлении
61	62	По территории пгт Карымское в северо-западном направлении
62	63	По территории пгт Карымское в северо-восточном направлении
63	64	По заболоченной территории пгт Карымское в северо-западном направлении
64	65	По заболоченной территории пгт Карымское в северо-западном направлении
65	66	По заболоченной территории пгт Карымское в северо-западном направлении
66	67	По заболоченной территории пгт Карымское в северо-западном направлении
67	68	По заболоченной территории пгт Карымское в северо-западном направлении

КАРТА (ПЛАН)

Зона подтопления пгт Карымское городского поселения "Карымское" Карымского района Забайкальского края

(наименование объекта землеустройства)

Сведения о местоположении границ объекта землеустройства

68	69	По заболоченной территории пгт Карымское в северо-восточном направлении
69	70	По заболоченной территории пгт Карымское в северо-восточном направлении
70	71	По заболоченной территории пгт Карымское в северо-восточном направлении
71	72	По заболоченной территории пгт Карымское в северо-западном направлении
72	73	По заболоченной территории пгт Карымское в северо-западном направлении
73	74	По заболоченной территории пгт Карымское в северо-западном направлении
74	75	По заболоченной территории пгт Карымское в северо-западном направлении
75	76	По заболоченной территории пгт Карымское в северо-западном направлении
76	77	По территории пгт Карымское вдоль ручья в северо-западном направлении
77	78	По территории пгт Карымское вдоль ручья в северо-западном направлении
78	79	По территории пгт Карымское вдоль ручья в северо-восточном направлении
79	80	По территории пгт Карымское вдоль ручья в северо-восточном направлении
80	81	В северо-западном направлении, пересекая ручей
81	82	По территории пгт Карымское вдоль ручья в юго-западном направлении
82	83	По территории пгт Карымское вдоль ручья в юго-западном направлении
83	84	По территории пгт Карымское вдоль ручья в юго-западном направлении
84	85	По территории пгт Карымское вдоль ручья в юго-западном направлении
85	86	В северо-западном направлении, пересекая ручей
86	87	По территории пгт Карымское вдоль ручья в юго-восточном направлении
87	88	По территории пгт Карымское вдоль ручья в юго-западном направлении
88	89	По территории пгт Карымское вдоль ручья в юго-западном направлении
89	90	По территории пгт Карымское вдоль ручья в юго-западном направлении
90	91	По территории пгт Карымское вдоль ручья в юго-западном направлении
91	92	По территории пгт Карымское вдоль ручья в юго-западном направлении
92	93	По древесно-кустарниковой растительности на территории пгт Карымское в юго-западном направлении
93	94	По древесно-кустарниковой растительности на территории пгт Карымское в юго-западном направлении
94	95	По древесно-кустарниковой растительности на территории пгт Карымское в северо-западном направлении
95	96	По древесно-кустарниковой растительности на территории пгт Карымское в северо-западном направлении
96	97	По древесно-кустарниковой растительности на территории пгт Карымское в юго-западном направлении
97	98	По территории пгт Карымское в северо-западном направлении
98	99	По территории пгт Карымское в северо-западном направлении
99	100	По территории пгт Карымское в северо-западном направлении
100	101	По территории пгт Карымское в юго-западном направлении
101	102	По территории пгт Карымское в юго-западном направлении
102	103	По территории пгт Карымское в северо-западном направлении
103	104	По территории пгт Карымское в юго-западном направлении
104	105	По территории пгт Карымское в юго-западном направлении
105	106	По территории пгт Карымское в юго-западном направлении
106	107	По территории пгт Карымское в юго-западном направлении
107	108	По территории пгт Карымское в юго-западном направлении
108	109	По территории пгт Карымское в северо-западном направлении
109	110	По территории пгт Карымское в западном направлении
110	111	По территории пгт Карымское в юго-западном направлении

КАРТА (ПЛАН)

Зона подтопления пгт Карымское городского поселения "Карымское" Карымского района Забайкальского края

(наименование объекта землеустройства)

Сведения о местоположении границ объекта землеустройства

111	112	По территории пгт Карымское в юго-западном направлении
112	1	По южной границе пгт Карымское
Контур №2		
113	114	В северо-восточном направлении от границы пгт Карымское, пересекая линию электропередач
114	115	По территории пгт Карымское в северо-восточном направлении
115	116	По территории пгт Карымское в северо-восточном направлении
116	117	По территории пгт Карымское в северо-восточном направлении
117	118	По территории пгт Карымское в северо-восточном направлении до автомобильной дороги
118	119	В северо-восточном направлении, пересекая автомобильную дорогу
119	120	По автомобильной дороге в северо-восточном направлении
120	121	В юго-восточном направлении, пересекая дорогу местного значения
121	122	В юго-восточном направлении по откосу насыпи
122	123	По территории пгт Карымское вдоль линии электропередач в юго-восточном направлении
123	124	В юго-восточном направлении, пересекая линию электропередач
124	125	По ограждению земельных участков под огород в северо-восточном направлении
125	126	По земельному участку под огород в юго-восточном направлении
126	127	По земельным участкам под огород в юго-восточном направлении
127	128	По земельному участку под огород в юго-восточном направлении
128	129	По земельному участку под огород в юго-восточном направлении
129	130	По территории пгт Карымское в юго-восточном направлении
130	131	В юго-восточном направлении, пересекая дорогу местного значения
131	132	По земельному участку для ЛПХ в юго-восточном направлении
132	133	Вдоль земельного участка для ЛПХ в юго-восточном направлении
133	134	Вдоль земельного участка для ЛПХ в юго-восточном направлении
134	135	Вдоль земельного участка для ЛПХ в юго-восточном направлении
135	136	Вдоль земельного участка для ЛПХ в юго-восточном направлении
136	137	По территории пгт Карымское в юго-восточном направлении
137	138	По территории пгт Карымское в юго-восточном направлении
138	139	По территории пгт Карымское в юго-восточном направлении
139	140	По территории пгт Карымское в юго-восточном направлении
140	141	По территории пгт Карымское вблизи участков по ул. Назарова в юго-западном направлении
141	142	По территории пгт Карымское вблизи участков по ул. Назарова в юго-западном направлении
142	143	По территории пгт Карымское вблизи участков по ул. Назарова в юго-восточном направлении
143	144	По территории пгт Карымское вблизи участков по ул. Назарова в юго-восточном направлении
144	145	По территории пгт Карымское вблизи участков по ул. Назарова в юго-восточном направлении
145	146	По территории пгт Карымское вблизи участков по ул. Назарова в юго-восточном направлении
146	147	По территории пгт Карымское вблизи участков по ул. Назарова в юго-восточном направлении
147	148	По территории пгт Карымское вблизи участков по ул. Назарова в юго-восточном направлении
148	149	По территории пгт Карымское вблизи участков по ул. Назарова в юго-восточном направлении

КАРТА (ПЛАН)

Зона подтопления пгт Карымское городского поселения "Карымское" Карымского района Забайкальского края

(наименование объекта землеустройства)

Сведения о местоположении границ объекта землеустройства

149	150	По территории пгт Карымское вблизи участков по ул. Назарова в юго-восточном направлении
150	151	По территории пгт Карымское вблизи участков по ул. Назарова в юго-восточном направлении, пересекая линию электропередач
151	152	По территории пгт Карымское вблизи участков по ул. Назарова в северо-восточном направлении
152	153	По территории пгт Карымское вблизи участков по ул. Назарова в юго-восточном направлении
153	154	По территории пгт Карымское вблизи участков по ул. Назарова в северо-восточном направлении
154	155	По территории пгт Карымское вблизи участков по ул. Назарова в северо-восточном направлении
155	156	По территории пгт Карымское вблизи участков по ул. Назарова в северо-восточном направлении
156	157	По откосу в северо-восточном направлении
157	158	По откосу в северо-восточном направлении
158	159	По откосу в северо-восточном направлении
159	160	По откосу в северо-восточном направлении
160	161	По откосу в северо-восточном направлении
161	162	По откосу в северо-восточном направлении
162	163	По откосу в северо-восточном направлении
163	164	В северо-восточном направлении,, пересекая дорогу местного значения
164	165	По территории пгт Карымское вблизи участка под огород в северо-восточном направлении
165	166	По территории пгт Карымское вблизи участка под огород в северо-восточном направлении
166	167	По территории пгт Карымское в северо-восточном направлении
167	168	По территории пгт Карымское в юго-восточном направлении
168	169	По территории пгт Карымское в юго-восточном направлении
169	170	По территории пгт Карымское в юго-восточном направлении
170	171	По территории пгт Карымское в юго-восточном направлении
171	172	По песчаной насыпи в северо-восточном направлении
172	173	По песчаной насыпи в юго-восточном направлении
173	174	По песчаной насыпи в юго-восточном направлении
174	175	По песчаной насыпи в северо-восточном направлении
175	176	По песчаной насыпи в юго-восточном направлении
176	177	По песчаной насыпи в юго-восточном направлении
177	178	По территории пгт Карымское в юго-восточном направлении
178	179	По территории пгт Карымское в юго-восточном направлении
179	180	По территории пгт Карымское в северо-восточном направлении
180	181	По территории пгт Карымское в юго-восточном направлении
181	182	По территории пгт Карымское в северо-восточном направлении
182	183	По территории пгт Карымское в северо-восточном направлении
183	184	По территории пгт Карымское в северо-восточном направлении
184	185	По территории пгт Карымское в юго-восточном направлении
185	186	По территории пгт Карымское в юго-восточном направлении, пересекая дорогу местного значения
186	187	По территории пгт Карымское вдоль земельных участков по ул. Ангарская в юго-восточном направлении
187	188	По откосу оз. Гусиное, вдоль земельных участков по ул. Ангарская в юго-восточном направлении

КАРТА (ПЛАН)

Зона подтопления пгт Карымское городского поселения "Карымское" Карымского района Забайкальского края

(наименование объекта землеустройства)

Сведения о местоположении границ объекта землеустройства

188	189	По откосу оз. Гусиное, вдоль земельных участков по ул. Ангарская в юго-восточном направлении
189	190	По откосу оз. Гусиное, вдоль земельных участков по ул. Ангарская в юго-восточном направлении
190	191	По откосу оз. Гусиное, вдоль земельных участков по ул. Ангарская в юго-восточном направлении
191	192	По откосу оз. Гусиное, вдоль земельных участков по ул. Ангарская в юго-восточном направлении
192	193	По откосу оз. Гусиное, вдоль земельных участков по ул. Ангарская в северо-восточном направлении
193	194	По откосу оз. Гусиное, вдоль земельных участков по ул. Ангарская в юго-восточном направлении
194	195	По откосу оз. Гусиное, вдоль земельных участков по ул. Ангарская в юго-восточном направлении
195	196	По откосу оз. Гусиное, вдоль земельных участков по ул. Ангарская в юго-восточном направлении
196	197	По откосу оз. Гусиное, вдоль земельных участков по ул. Ангарская в северо-восточном направлении
197	198	По откосу оз. Гусиное, вдоль земельных участков по ул. Забайкальская в юго-восточном направлении
198	199	По откосу оз. Гусиное, вдоль земельных участков по ул. Забайкальская в северо-восточном направлении
199	200	По откосу оз. Гусиное, вдоль земельных участков по ул. Забайкальская в северо-восточном направлении
200	201	По откосу оз. Гусиное, вдоль земельных участков по ул. Забайкальская в северо-восточном направлении
201	202	По откосу вдоль земельных участков по ул. Забайкальская в северо-восточном направлении
202	203	По откосу вдоль земельных участков по ул. Забайкальская в северо-восточном направлении
203	204	По откосу вдоль земельных участков по ул. Забайкальская в северо-восточном направлении
204	205	По откосу вдоль земельных участков по ул. Забайкальская в юго-восточном направлении
205	206	По откосу вдоль земельных участков по ул. Забайкальская в северо-восточном направлении
206	207	По откосу вдоль земельных участков по ул. Забайкальская в северо-восточном направлении
207	208	По откосу вдоль земельных участков по ул. Забайкальская в северо-восточном направлении
208	209	По откосу вдоль земельных участков по ул. Забайкальская в северо-восточном направлении
209	210	По откосу вдоль земельных участков по ул. Забайкальская в северо-восточном направлении
210	211	По откосу вдоль земельных участков по ул. Забайкальская в северо-восточном направлении
211	212	По откосу вдоль земельных участков по ул. Забайкальская в северо-восточном направлении
212	213	По откосу вдоль земельных участков по ул. Забайкальская в северо-восточном направлении
213	214	По откосу вдоль земельного участка по ул. Журавлева, 16 в северо-восточном направлении
214	215	По откосу вдоль земельного участка по ул. Журавлева, 16 в северо-восточном направлении
215	216	По откосу вдоль земельного участка по ул. Журавлева, 16 в северо-восточном направлении
216	217	В северо-восточном направлении, пересекая ул. Журавлева

КАРТА (ПЛАН)

Зона подтопления пгт Карымское городского поселения "Карымское" Карымского района Забайкальского края

(наименование объекта землеустройства)

Сведения о местоположении границ объекта землеустройства

217	218	От кл. Журавлева по откосу в северо-восточном направлении
218	219	По откосу вдоль земельного участка по ул. Журавлева, 17 в северо-восточном направлении
219	220	По откосу вдоль земельного участка по ул. Журавлева, 17 в северо-восточном направлении
220	221	По откосу вдоль земельного участка по ул. Анохина, 24 в северо-восточном направлении
221	222	По откосу вдоль земельного участка по ул. Анохина, 24 в северо-восточном направлении
222	223	По откосу вдоль земельного участка по ул. Анохина, 24 в северо-восточном направлении
223	224	По откосу в юго-восточном направлении
224	225	По откосу вдоль земельного участка по ул. Анохина, 23 в северо-восточном направлении
225	226	По откосу вдоль земельного участка по ул. Юбилейная, 12 в северо-восточном направлении
226	227	По откосу вдоль земельного участка по ул. Юбилейная, 12 в северо-восточном направлении
227	228	По откосу в юго-восточном направлении
228	229	По откосу в северо-восточном направлении
229	230	По откосу в северо-восточном направлении
230	231	По откосу вдоль земельного участка по ул. Юбилейная, 13 в северо-восточном направлении
231	232	По откосу вдоль земельных участков по ул. Ингодинская в восточном направлении
232	233	По откосу вдоль земельных участков по ул. Ингодинская в северо-восточном направлении
233	234	По откосу вдоль земельных участков по ул. Ингодинская в северо-восточном направлении
234	235	По откосу оз. Гусиное вдоль земельных участков по ул. Ингодинская в северо-восточном направлении
235	236	По откосу оз. Гусиное вдоль земельных участков по ул. Ингодинская в северо-восточном направлении
236	237	По откосу оз. Гусиное вдоль земельных участков по ул. Ингодинская в северо-восточном направлении
237	238	По откосу оз. Гусиное вдоль земельных участков по ул. Ингодинская в северо-восточном направлении
238	239	По откосу оз. Гусиное вдоль земельных участков по ул. Ингодинская в северо-восточном направлении
239	240	По откосу оз. Гусиное вдоль земельных участков по ул. Ингодинская в северо-восточном направлении
240	241	По откосу оз. Гусиное вдоль земельных участков по ул. Ингодинская в северо-восточном направлении
241	242	От откоса вдоль территории общего пользования в северо-восточном направлении
242	243	От откоса вдоль территории общего пользования в северо-западном направлении
243	244	По земельному участку для ИЖС по адресу: ул. Ингодинская, 39 в северо-восточном направлении
244	245	По земельному участку для ИЖС по адресу: ул. Ингодинская, 39 в северо-восточном направлении
245	246	По земельному участку для ИЖС по адресу: ул. Ингодинская, 39 в северо-восточном направлении
246	247	По земельному участку для ИЖС по адресу: ул. Ингодинская, 39 в северо-западном направлении
247	248	По земельным участкам по адресам: ул. Ингодинская, 39 и 41 в северном направлении
248	249	По земельному участку для ИЖС по адресу: ул. Ингодинская, 41 в северо-восточном направлении

КАРТА (ПЛАН)

Зона подтопления пгт Карымское городского поселения "Карымское" Карымского района Забайкальского края

(наименование объекта землеустройства)

Сведения о местоположении границ объекта землеустройства

249	250	В северо-восточном направлении по земельным участкам по ул. Ингодинская, пересекая ул. Ингодинская
250	251	По земельному участку для ИЖС по ул. Ингодинская в северо-западном направлении
251	252	По земельным участкам для ИЖС в северо-восточном направлении, пересекая проезд
252	253	По земельному участку для ИЖС по адресу: ул. Набережная, 26 в северо-западном направлении
253	254	По земельному участку для ИЖС по адресу: ул. Набережная, 26 в северо-восточном направлении
254	255	По земельному участку для ИЖС по адресу: ул. Набережная, 26 в северо-восточном направлении
255	256	По земельному участку для ИЖС по адресу: ул. Набережная, 26 в северо-восточном направлении
256	257	В северо-западном направлении, пересекая ул. Набережная
257	258	В северо-западном направлении, пересекая ул. Набережная
258	259	В северо-западном направлении, пересекая ул. Набережная
259	260	По земельному участку для ИЖС по адресу: ул. Набережная, 27 в северо-западном направлении
260	261	По земельному участку для ИЖС по адресу: ул. Набережная, 27 в северо-восточном направлении
261	262	По земельному участку для ИЖС по адресу: ул. Набережная, 27 в северо-западном направлении
262	263	По земельному участку для ИЖС по адресу: ул. Набережная, 27 в северо-западном направлении
263	264	По земельным участкам для ИЖС по адресам: ул. Набережная, 27 и 25 в северо-восточном направлении
264	265	По территории общего пользования в северо-восточном направлении
265	266	В северо-западном направлении, пересекая проезд
266	267	По территории общего пользования в северо-восточном направлении
267	268	По откосу насыпи подземного ГСМ на участке для производственных нужд по ул. Набережная, 9 в северо-западном направлении
268	269	По откосу насыпи подземного ГСМ на участке для производственных нужд по ул. Набережная, 9 в северо-западном направлении
269	270	По откосу насыпи подземного ГСМ на участке для производственных нужд по ул. Набережная, 9 в северо-западном направлении
270	271	По откосу насыпи подземного ГСМ на участке для производственных нужд по ул. Набережная, 9 в северном направлении
271	272	По откосу насыпи компрессорной станции на участке для производственных нужд по ул. Набережная, 9 в северо-восточном направлении
272	273	По откосу насыпи компрессорной станции на участке для производственных нужд по ул. Набережная, 9 в северо-западном направлении
273	274	По откосу насыпи компрессорной станции на участке для производственных нужд по ул. Набережная, 9 в северо-западном направлении
274	275	По откосу насыпи компрессорной станции на участке для производственных нужд по ул. Набережная, 9 в северо-западном направлении
275	276	По откосу насыпи компрессорной станции на участке для производственных нужд по ул. Набережная, 9 в юго-западном направлении
276	277	По откосу насыпи подземного ГСМ на участке для производственных нужд по ул. Набережная, 9 в северо-западном направлении
277	278	По откосу насыпи подземного ГСМ на участке для производственных нужд по ул. Набережная, 9 в северо-западном направлении
278	279	По откосу насыпи подземного ГСМ на участке для производственных нужд по ул. Набережная, 9 в северо-западном направлении
279	280	От откоса по земельному участку для производственных нужд по ул. Набережная, 9 в северо-восточном направлении
280	281	От откоса по земельному участку для производственных нужд по ул. Набережная, 9 в северо-восточном направлении

КАРТА (ПЛАН)

Зона подтопления пгт Карымское городского поселения "Карымское" Карымского района Забайкальского края

(наименование объекта землеустройства)

Сведения о местоположении границ объекта землеустройства

281	282	По земельному участку для ИЖС по адресу: ул. Набережная, 9а в юго-восточном направлении
282	283	По земельному участку для ИЖС по адресу: ул. Набережная, 9а в северо-восточном направлении
283	284	По земельному участку для ИЖС по адресу: ул. Набережная, 9а в северо-восточном направлении
284	285	По земельному участку для ИЖС по адресу: ул. Набережная, 9а в северо-восточном направлении
285	286	По земельному участку для ИЖС по адресу: ул. Набережная, 9а в юго-восточном направлении
286	287	В юго-восточном направлении, пересекая ул. Набережная
287	288	В юго-восточном направлении, пересекая ул. Набережная
288	289	В северо-восточном направлении, пересекая ул. Набережная
289	290	В северо-восточном направлении, пересекая земельный участок для ИЖС по адресу: ул. Набережная, 8а
290	291	В юго-восточном направлении по территории общего пользования
291	292	В юго-восточном направлении по территории общего пользования
292	293	По земельному участку для производственных целей по адресу: ул. Партизанская, 22 в северо-восточном направлении
293	294	По земельному участку для производственных целей по адресу: ул. Партизанская, 22 в северо-восточном направлении
294	295	По земельному участку для производственных целей по адресу: ул. Партизанская, 22 в северо-восточном направлении
295	296	По земельному участку для производственных целей по адресу: ул. Партизанская, 22 в северо-восточном направлении
296	297	По земельному участку для производственных целей по адресу: ул. Партизанская, 22 в северо-восточном направлении
297	298	В северо-западном направлении по территории общего пользования
298	299	В северо-западном направлении по территории общего пользования
299	300	В северо-западном направлении по территории общего пользования
300	301	В северо-восточном направлении по территории общего пользования
301	302	В северо-восточном направлении по территории общего пользования
302	303	В юго-восточном направлении по территории общего пользования
303	304	По земельному участку для ЛПХ по адресу: ул. Партизанская, 43 в северо-восточном направлении
304	305	По земельным участкам по ул. Партизанская в северо-восточном направлении
305	306	По земельным участкам по ул. Партизанская в северо-восточном направлении
306	307	По земельному участку для ЛПХ по адресу: ул. Луговая, 31 в северо-восточном направлении
307	308	По земельным участкам для ЛПХ по адресам: ул. Луговая, 31 и 29 в северо-восточном направлении
308	309	По земельному участку для ЛПХ по адресу: ул. Луговая, 29 в северо-восточном направлении
309	310	По земельным участкам для ЛПХ по адресам: ул. Луговая, 29 и 27 в северо-восточном направлении, пересекая ул. Луговая
310	311	По земельному участку для ЛПХ по ул. Нижняя, 46 в северо-восточном направлении
311	312	По земельному участку для ЛПХ по ул. Нижняя, 46 в северо-восточном направлении
312	313	По земельному участку для ЛПХ по ул. Нижняя, 46 в северо-восточном направлении, пересекая ул. Нижняя
313	314	По земельному участку для ИЖС по ул. Нижняя, 39 в северо-восточном направлении
314	315	По земельному участку по адресу: ул. Нижняя, 37 в северо-восточном направлении
315	316	По земельному участку по адресу: ул. Нижняя, 37 в северо-восточном направлении

КАРТА (ПЛАН)

Зона подтопления пгт Карымское городского поселения "Карымское" Карымского района Забайкальского края

(наименование объекта землеустройства)

Сведения о местоположении границ объекта землеустройства

316	317	По земельным участкам по адресам: ул. Нижняя, 37 и ул. Луговая, 4 в северо-восточном направлении
317	318	По земельным участкам по адресам: ул. Нижняя, 35 и ул. Луговая, 4 в северо-западном направлении
318	319	По земельным участкам по адресам: ул. Нижняя, 35 и 33 в северо-западном направлении
319	320	По земельным участкам для ЛПХ по адресам: ул. Нижняя, 33, 31, 29, 27 и 25 в северо-западном направлении
320	321	По земельным участкам для ЛПХ по адресам: ул. Нижняя, 25, 23 и 21 в северо-западном направлении
321	322	По земельным участкам для ЛПХ по адресам: ул. Нижняя, 21 и 19 в северо-западном направлении
322	323	По земельным участкам для ЛПХ по адресам: ул. Нижняя, 19 и 17 в северо-западном направлении
323	324	По земельным участкам по адресам: ул. Нижняя, 17 и 15 и ул. Речная, 6 в северо-восточном направлении
324	325	По земельным участкам для ИЖС по адресам: ул. Речная, 6 и 4 в северо-восточном направлении
325	326	По земельному участку для ИЖС по адресу: ул. Речная, 4 в северо-западном направлении
326	327	По земельным участкам для ИЖС по адресам: ул. Речная, 4 и 2 в северо-западном направлении
327	328	По земельным участкам по адресам: ул. Нижняя, 3 и ул. Речная, 2 в северо-западном направлении
328	329	По земельным участкам по адресам: ул. Нижняя, 3 и 5 в северо-западном направлении
329	330	По земельным участкам для ЛПХ по адресам: ул. Нижняя, 4 и 6 в северо-западном направлении, пересекая ул. Нижняя
330	331	В северо-западном направлении, пересекая автомобильную дорогу местного значения
331	332	В северо-восточном направлении, пересекая автомобильную дорогу местного значения
332	333	В северо-восточном направлении по откосу железнодорожной линии
333	334	В северо-восточном направлении от откоса железнодорожной линии, пересекая автомобильную дорогу
334	335	По территории пгт Карымское в юго-восточном направлении
335	336	По земельным участкам для ЛПХ по адресам: ул. Заречье, 33 и ул. Речная, 1 в юго-восточном направлении
336	337	По земельному участку для ЛПХ по адресу: ул. Речная, 1 в юго-восточном направлении
337	338	По земельному участку для ЛПХ по адресу: ул. Речная, 1 в северо-восточном направлении
338	339	По земельным участкам по адресам: ул. Речная, 3 и 5 в юго-восточном направлении
339	340	По земельным участкам по адресам: ул. Речная, 7, 9, 11, 13 и 15 в юго-восточном направлении
340	341	По земельным участкам по адресам: ул. Речная, 15, 17, 17а и 19 в юго-восточном направлении
341	342	По земельным участкам по адресам: ул. Речная, 19 и 21 в юго-восточном направлении
342	343	По земельному участку для ЛПХ по адресу: ул. Речная, 21 в северо-восточном направлении
343	344	По земельным участкам по адресам: ул. Речная, 21 и 23 в юго-восточном направлении
344	345	По земельным участкам по адресам: ул. Речная, 23, 25, 27а и 29 в юго-восточном направлении
345	346	По земельным участкам по адресам: ул. Речная, 29 и 31 в юго-восточном направлении
346	347	По земельному участку по адресу: ул. Речная, 31 в юго-восточном направлении
347	348	По земельным участкам по адресам: ул. Речная, 31 и ул. Сафонова, 22 в северо-восточном направлении
348	349	По земельному участку для ЛПХ по адресу: ул. Сафонова, 22 в северо-восточном направлении

КАРТА (ПЛАН)

Зона подтопления пгт Карымское городского поселения "Карымское" Карымского района Забайкальского края

(наименование объекта землеустройства)

Сведения о местоположении границ объекта землеустройства

349	350	По земельному участку для ЛПХ по адресу: ул. Сафонова, 22 в северо-восточном направлении, пересекая ул. Сафонова
350	351	По земельному участку по ул. Заозерная в северо-восточном направлении
351	352	По земельному участку по ул. Заозерная, 22 в северо-восточном направлении
352	353	По земельному участку по ул. Заозерная, 22 в северо-восточном направлении
353	354	Вдоль земельного участка по ул. Заозерная, 24 в северо-западном направлении
354	355	По территории общего пользования (ул. Заозерная) в северо-западном направлении
355	356	По территории общего пользования (ул. Заозерная) в северо-западном направлении
356	357	По территории общего пользования (ул. Заозерная) в северо-западном направлении
357	358	По территории общего пользования (ул. Заозерная) в северо-восточном направлении
358	359	По земельному участку по ул. Заозерная, 17 в северо-восточном направлении
359	360	По земельному участку по ул. Заозерная, 17 в северо-западном направлении
360	361	По земельному участку по ул. Заозерная, 17 в северо-восточном направлении
361	362	По земельному участку по ул. Заозерная, 15 в северо-западном направлении
362	363	По земельному участку по ул. Заозерная, 15 в северо-западном направлении
363	364	По земельному участку по ул. Заозерная, 15 в северо-восточном направлении
364	365	По земельному участку по ул. Заозерная, 15 в северо-восточном направлении
365	366	По земельному участку по ул. Заозерная, 15 в северо-западном направлении
366	367	По территории общего пользования (ул. Заозерная) в северо-западном направлении
367	368	По территории общего пользования (ул. Заозерная) в северо-западном направлении
368	369	По территории общего пользования (ул. Заозерная) в северо-западном направлении
369	370	По территории общего пользования (ул. Заозерная) в северо-западном направлении
370	371	По земельному участку по ул. Заозерная, 13 в северо-восточном направлении
371	372	По земельному участку по ул. Заозерная, 13 в северо-восточном направлении
372	373	По земельным участкам по ул. Заозерная, 13 и 11 в северо-западном направлении
373	374	По земельному участку по ул. Заозерная, 11 в северо-восточном направлении
374	375	По земельному участку по ул. Заозерная, 11 в северо-восточном направлении
375	376	Вдоль земельного участка по ул. Заозерная, 11 в северо-восточном направлении
376	377	По земельному участку по ул. Заозерная, 9 в северо-западном направлении
377	378	По земельному участку по ул. Заозерная, 9 в северо-западном направлении
378	379	По земельным участкам по ул. Заозерная, 7 в северо-западном направлении
379	380	По земельному участку по ул. Заозерная, 7 в северо-западном направлении
380	381	По земельным участкам по ул. Заозерная, 7 и 5 в северо-восточном направлении
381	382	По земельным участкам по ул. Заозерная, 5 в северо-восточном направлении
382	383	По земельным участкам по ул. Заозерная, 5 в северо-восточном направлении
383	384	По откосу вдоль участков по ул. Заозерная, 3 и ул. Заречье, 3 в северо-восточном направлении
384	385	По земельному участку по ул. Заречье в северо-западном направлении
385	386	По земельному участку по ул. Заречье, 1 в северо-восточном направлении
386	387	По земельному участку по ул. Заречье, 1 в северо-западном направлении
387	388	По земельному участку по ул. Заречье, 1 в северо-восточном направлении
388	389	По земельному участку по ул. Заречье, 1 в северо-западном направлении
389	390	В юго-западном направлении, пересекая ул. Заречье
390	391	В северо-западном направлении, пересекая ул. Заречье
391	392	По земельному участку по ул. Заречье, 8 в северо-восточном направлении
392	393	По земельному участку по ул. Заречье, 8 в северо-восточном направлении

КАРТА (ПЛАН)

Зона подтопления пгт Карымское городского поселения "Карымское" Карымского района Забайкальского края

(наименование объекта землеустройства)

Сведения о местоположении границ объекта землеустройства

393	394	По земельным участкам по ул. Заречье, 8 и 6 в северо-восточном направлении, пересекая ул. Заречье
394	395	По территории общего пользования в северо-восточном направлении
395	396	По территории общего пользования в северо-западном направлении
396	397	По территории общего пользования в северо-западном направлении
397	398	По земельному участку для размещения объектов железнодорожного транспорта в северо-восточном направлении
398	399	По земельному участку для размещения объектов железнодорожного транспорта в северо-западном направлении
399	400	По земельному участку для размещения объектов железнодорожного транспорта в северо-восточном направлении
400	401	По земельному участку для размещения объектов железнодорожного транспорта в северо-восточном направлении
401	402	По земельному участку для размещения объектов железнодорожного транспорта в юго-восточном направлении
402	403	По земельному участку для размещения объектов железнодорожного транспорта в юго-западном направлении
403	404	По земельному участку для размещения объектов железнодорожного транспорта в юго-восточном направлении
404	405	По территории общего пользования в юго-восточном направлении
405	406	По территории общего пользования в северо-восточном направлении
406	407	По территории общего пользования в северо-восточном направлении
407	408	По земельному участку для размещения объектов железнодорожного транспорта в северо-восточном направлении
408	409	По земельному участку для размещения объектов железнодорожного транспорта в северо-восточном направлении
409	410	По земельному участку для размещения объектов железнодорожного транспорта в северо-восточном направлении
410	411	По земельному участку для размещения объектов железнодорожного транспорта в северо-западном направлении
411	412	По земельному участку для размещения объектов железнодорожного транспорта в северо-западном направлении
412	413	По земельному участку для размещения объектов железнодорожного транспорта в северо-западном направлении
413	414	По земельному участку для размещения объектов железнодорожного транспорта в юго-западном направлении
414	415	По земельному участку для размещения объектов железнодорожного транспорта в северо-западном направлении
415	416	По откосу автомобильной дороги местного значения в северо-восточном направлении
416	417	По земельному участку для размещения объектов железнодорожного транспорта в юго-восточном направлении
417	418	По земельному участку для размещения объектов железнодорожного транспорта в северо-восточном направлении
418	419	По земельному участку для размещения объектов железнодорожного транспорта в северо-восточном направлении
419	420	По земельному участку для размещения объектов железнодорожного транспорта в северо-восточном направлении
420	421	По земельному участку для размещения объектов железнодорожного транспорта в северо-восточном направлении
421	422	По земельному участку для размещения объектов железнодорожного транспорта в юго-восточном направлении
422	423	По земельному участку для размещения объектов железнодорожного транспорта в юго-восточном направлении
423	424	По земельному участку для размещения объектов железнодорожного транспорта в юго-западном направлении

КАРТА (ПЛАН)

Зона подтопления пгт Карымское городского поселения "Карымское" Карымского района Забайкальского края

(наименование объекта землеустройства)

Сведения о местоположении границ объекта землеустройства

424	425	По земельному участку для размещения объектов железнодорожного транспорта в юго-западном направлении
425	426	По земельному участку для размещения объектов железнодорожного транспорта в юго-восточном направлении
426	427	По земельному участку для размещения объектов железнодорожного транспорта в юго-восточном направлении
427	428	По земельному участку для размещения объектов железнодорожного транспорта в юго-восточном направлении
428	429	По земельному участку для размещения объектов железнодорожного транспорта в юго-западном направлении
429	430	По земельному участку для размещения объектов железнодорожного транспорта в юго-западном направлении
430	431	По территории общего пользования в юго-западном направлении
431	432	По территории общего пользования в юго-западном направлении
432	433	По территории общего пользования в юго-западном направлении
433	434	По территории общего пользования в юго-западном направлении
434	435	По территории общего пользования в северо-западном направлении
435	436	По территории общего пользования в северо-западном направлении
436	437	По территории общего пользования в северо-западном направлении
437	438	По территории общего пользования в северо-восточном направлении
438	439	По земельному участку для размещения объектов железнодорожного транспорта в северо-западном направлении
439	440	По земельному участку для размещения объектов железнодорожного транспорта в северо-западном направлении
440	441	По земельному участку для размещения объектов железнодорожного транспорта в северо-западном направлении
441	442	По земельному участку для размещения объектов железнодорожного транспорта в северо-западном направлении
442	443	По земельному участку для размещения объектов железнодорожного транспорта в юго-западном направлении
443	444	По земельному участку для размещения объектов железнодорожного транспорта в юго-восточном направлении
444	445	По территории общего пользования в юго-восточном направлении
445	446	По территории общего пользования в юго-восточном направлении
446	447	По территории общего пользования в юго-восточном направлении
447	448	По территории общего пользования в юго-восточном направлении
448	449	По территории общего пользования в юго-восточном направлении
449	450	По территории общего пользования в юго-восточном направлении
450	451	По территории общего пользования в юго-западном направлении
451	452	По территории общего пользования в юго-западном направлении
452	453	По территории общего пользования в юго-западном направлении
453	454	По территории общего пользования в юго-восточном направлении
454	455	По территории общего пользования в юго-западном направлении
455	456	В юго-восточном направлении, пересекая ул. Заречье
456	457	По земельному участку для ИЖС по ул. Заречье, 1 в юго-западном направлении
457	458	По земельному участку для ИЖС по ул. Заречье, 1 в юго-западном направлении
458	459	По земельному участку для ИЖС по ул. Заречье, 1 и откосу в юго-западном направлении
459	460	По земельному участку для ИЖС по ул. Заозерная, 5 и откосу в юго-западном направлении
460	461	По земельному участку по ул. Заозерная, 5 в юго-западном направлении
461	462	По земельному участку по ул. Заозерная, 5 в юго-западном направлении

КАРТА (ПЛАН)

Зона подтопления пгт Карымское городского поселения "Карымское" Карымского района Забайкальского края

(наименование объекта землеустройства)

Сведения о местоположении границ объекта землеустройства

462	463	По земельному участку по ул. Заозерная, 7 в южном направлении
463	464	По земельному участку по ул. Заозерная, 7 в юго-восточном направлении
464	465	По земельному участку по ул. Заозерная, 9 в юго-восточном направлении
465	466	По земельному участку по ул. Заозерная, 9 в юго-восточном направлении
466	467	По территории общего пользования в юго-восточном направлении
467	468	По земельному участку по ул. Заозерная, 11 в юго-западном направлении
468	469	По земельному участку по ул. Заозерная, 11 в юго-западном направлении
469	470	По земельным участкам по ул. Заозерная, 11 и 13 в юго-восточном направлении
470	471	По земельному участку по ул. Заозерная, 13 в юго-западном направлении
471	472	По земельному участку по ул. Заозерная, 13 в юго-западном направлении
472	473	По территории общего пользования в юго-западном направлении
473	474	По территории общего пользования в юго-западном направлении
474	475	По территории общего пользования в юго-восточном направлении
475	476	По территории общего пользования в юго-восточном направлении
476	477	По территории общего пользования в юго-восточном направлении
477	478	По территории общего пользования в юго-восточном направлении
478	479	По земельному участку по ул. Заозерная, 15 в юго-западном направлении
479	480	По земельному участку по ул. Заозерная, 15 в юго-восточном направлении
480	481	По земельному участку по ул. Заозерная, 17 в юго-западном направлении
481	482	По земельному участку по ул. Заозерная, 17 в юго-восточном направлении
482	483	По земельному участку по ул. Заозерная, 17 в юго-западном направлении
483	484	По земельному участку по ул. Заозерная, 17 в юго-западном направлении
484	485	По земельному участку по ул. Заозерная, 17 в юго-западном направлении
485	486	По территории общего пользования вдоль ул. Заозерная в юго-западном направлении
486	487	По территории общего пользования вдоль ул. Заозерная в юго-восточном направлении
487	488	По территории общего пользования вдоль ул. Заозерная в юго-восточном направлении
488	489	По территории общего пользования вдоль ул. Заозерная в юго-восточном направлении
489	490	По откосу вдоль земельных участков по ул. Заозерная в юго-восточном направлении
490	491	По откосу вдоль земельных участков по ул. Заозерная в юго-восточном направлении
491	492	По откосу вдоль земельных участков по ул. Заозерная в юго-западном направлении
492	493	По откосу вдоль земельных участков по ул. Заозерная в юго-западном направлении
493	494	По откосу вдоль земельных участков по ул. Заозерная в юго-западном направлении
494	495	По откосу вдоль земельных участков по ул. Заозерная в юго-западном направлении
495	496	По откосу вдоль земельных участков по ул. Заозерная в юго-западном направлении
496	497	По откосу вдоль земельных участков по ул. Заозерная в юго-западном направлении
497	498	По территории общего пользования в юго-западном направлении
498	499	По территории общего пользования в юго-западном направлении
499	500	По земельному участку для ИЖС по ул. Речная в юго-западном направлении
500	501	По земельному участку для ИЖС по ул. Речная в юго-западном направлении
501	502	По земельному участку для ИЖС по ул. Речная в юго-западном направлении
502	503	По откосу в юго-западном направлении
503	504	По ограждению земельного участка по ул. Речная, 33 в северо-западном направлении
504	505	По земельным участкам по ул. Речная, 33 и 31 в северо-западном направлении
505	506	Вдоль территории общего пользования (ул. Речная) в северо-западном направлении
506	507	Вдоль территории общего пользования (ул. Речная) в северо-западном направлении
507	508	Вдоль территории общего пользования (ул. Речная) в северо-западном направлении

КАРТА (ПЛАН)

Зона подтопления пгт Карымское городского поселения "Карымское" Карымского района Забайкальского края

(наименование объекта землеустройства)

Сведения о местоположении границ объекта землеустройства

508	509	По откосу дамбы в северо-западном направлении
509	510	Вдоль территории общего пользования (ул. Речная) в северо-западном направлении
510	511	Вдоль территории общего пользования (ул. Речная) в северо-западном направлении
511	512	По границам земельных участков по адресам: ул. Речная, 9 и 11 в северо-западном направлении
512	513	По границе земельного участка по ул. Речная, 9 в северо-западном направлении
513	514	По границам земельных участков по адресам: ул. Речная, 7 и 9 в северо-западном направлении
514	515	Вдоль территории общего пользования (ул. Речная) в северо-западном направлении
515	516	Вдоль территории общего пользования (ул. Речная) в северо-западном направлении
516	517	Вдоль территории общего пользования (ул. Речная) в северо-западном направлении
517	518	Вдоль территории общего пользования (ул. Речная) в западном направлении
518	519	Вдоль территории общего пользования (ул. Речная) в юго-западном направлении
519	520	Вдоль территории общего пользования (ул. Речная) в северо-западном направлении
520	521	Вдоль территории общего пользования (ул. Речная) в северо-западном направлении
521	522	По откосу в северо-западном направлении
522	523	По откосу в северо-западном направлении
523	524	По откосу в юго-западном направлении
524	525	По откосу в юго-западном направлении
525	526	По откосу в юго-западном направлении
526	527	По бровке откоса в северо-западном направлении
527	528	По бровке откоса в северо-западном направлении
528	529	По откосу в северо-западном направлении
529	530	По откосу в юго-западном направлении
530	531	По территории пгт Карымское в юго-восточном направлении
531	532	По территории пгт Карымское в юго-восточном направлении
532	533	По территории пгт Карымское в юго-западном направлении
533	534	По территории пгт Карымское в северо-западном направлении
534	535	В юго-западном направлении вдоль автомобильной дороги местного значения
535	536	В юго-западном направлении вдоль автомобильной дороги местного значения
536	537	В юго-западном направлении, пересекая руч. Шивея (Майдара)
537	538	По бровке откоса руч. Шивея (Майдара), вблизи участков по ул. Нижняя, в юго-восточном направлении
538	539	По бровке откоса руч. Шивея (Майдара), вблизи участков по ул. Нижняя, в юго-восточном направлении
539	540	По бровке откоса руч. Шивея (Майдара), вблизи участков по ул. Нижняя, в юго-восточном направлении
540	541	По бровке откоса руч. Шивея (Майдара), вблизи участков по ул. Нижняя, в юго-восточном направлении
541	542	По бровке откоса руч. Шивея (Майдара), вблизи участков по ул. Нижняя, в юго-восточном направлении
542	543	По бровке откоса руч. Шивея (Майдара), вблизи участков по ул. Нижняя, в юго-восточном направлении
543	544	По бровке откоса руч. Шивея (Майдара), вблизи участков по ул. Нижняя, в юго-восточном направлении
544	545	По бровке откоса руч. Шивея (Майдара), вблизи участков по ул. Нижняя, в северо-восточном направлении
545	546	По бровке откоса руч. Шивея (Майдара), вблизи участков по ул. Нижняя, в юго-восточном направлении
546	547	По бровке откоса руч. Шивея (Майдара), вблизи участков по ул. Нижняя, в юго-восточном направлении

КАРТА (ПЛАН)

Зона подтопления пгт Карымское городского поселения "Карымское" Карымского района Забайкальского края

(наименование объекта землеустройства)

Сведения о местоположении границ объекта землеустройства

547	548	По бровке откоса руч. Шивея (Майдара), вблизи участков по ул. Нижняя, в юго-восточном направлении
548	549	По бровке откоса руч. Шивея (Майдара), вблизи участков по ул. Нижняя, в юго-восточном направлении
549	550	По бровке откоса руч. Шивея (Майдара), вблизи участков по ул. Нижняя, в юго-восточном направлении
550	551	По бровке откоса руч. Шивея (Майдара), вблизи участков по ул. Нижняя, в юго-восточном направлении
551	552	По бровке откоса руч. Шивея (Майдара), вблизи участков по ул. Нижняя, в юго-восточном направлении
552	553	По бровке откоса руч. Шивея (Майдара), вблизи участков по ул. Нижняя, в юго-восточном направлении
553	554	По бровке откоса руч. Шивея (Майдара), вблизи участков по ул. Нижняя, в юго-восточном направлении
554	555	По бровке откоса руч. Шивея (Майдара), вблизи участков по ул. Нижняя, в юго-восточном направлении
555	556	По бровке откоса руч. Шивея (Майдара), вблизи участков по ул. Нижняя, в юго-восточном направлении
556	557	По бровке откоса руч. Шивея (Майдара), вблизи участков по ул. Нижняя, в юго-восточном направлении
557	558	По бровке откоса руч. Шивея (Майдара), вблизи участков по ул. Нижняя, в юго-восточном направлении
558	559	По бровке откоса руч. Шивея (Майдара), вблизи участков по ул. Нижняя, в юго-восточном направлении
559	560	По бровке откоса руч. Шивея (Майдара), вблизи участков по ул. Нижняя, в юго-восточном направлении
560	561	По бровке откоса вдоль ул. Речная в юго-западном направлении
561	562	По бровке откоса вдоль ул. Речная в юго-западном направлении
562	563	По бровке откоса вдоль ул. Речная в юго-восточном направлении
563	564	По бровке откоса вдоль ул. Речная в юго-восточном направлении
564	565	По бровке откоса вдоль ул. Речная в юго-восточном направлении
565	566	По бровке откоса вдоль ул. Речная в юго-восточном направлении
566	567	По бровке откоса вдоль ул. Речная в северо-восточном направлении
567	568	По бровке откоса вдоль ул. Речная в юго-восточном направлении
568	569	По бровке откоса вдоль ул. Речная в юго-восточном направлении
569	570	По бровке откоса руч. Шивея (Майдара) в северо-восточном направлении
570	571	По бровке откоса руч. Шивея (Майдара) в юго-восточном направлении
571	572	По бровке откоса руч. Шивея (Майдара) в юго-восточном направлении
572	573	По бровке откоса руч. Шивея (Майдара) в юго-восточном направлении
573	574	По бровке откоса руч. Шивея (Майдара) в юго-восточном направлении
574	575	По бровке откоса руч. Шивея (Майдара) в юго-восточном направлении
575	576	В юго-восточном направлении, пересекая земельный участок по адресу: ул. Речная, 20
576	577	В юго-западном направлении, пересекая ул. Луговая
577	578	По земельному участку для ЛПХ по адресу: ул. Луговая, 7 в юго-западном направлении
578	579	В юго-западном направлении, пересекая ул. Луговая
579	580	В юго-западном направлении вдоль территории общего пользования (ул. Луговая)
580	581	В юго-западном направлении вдоль территории общего пользования (ул. Луговая)
581	582	В юго-западном направлении, пересекая ул. Луговая
582	583	По земельным участкам для ЛПХ по адресам: ул. Луговая, 19 и 17 в юго-западном направлении
583	584	По земельным участкам по адресам: ул. Луговая, 21 и 19 в юго-западном направлении

КАРТА (ПЛАН)

Зона подтопления пгт Карымское городского поселения "Карымское" Карымского района Забайкальского края

(наименование объекта землеустройства)

Сведения о местоположении границ объекта землеустройства

584	585	По земельному участку для ИЖС по адресу: ул. Луговая, 21 в юго-западном направлении
585	586	По земельному участку для ИЖС по адресу: ул. Луговая, 21 в юго-западном направлении
586	587	В юго-западном направлении, пересекая ул. Нижняя
587	588	В юго-западном направлении, пересекая ул. Нижняя
588	589	По земельному участку для ЛПХ по адресу: ул. Луговая, 23 в юго-западном направлении
589	590	По земельным участкам для ЛПХ по адресам: ул. Луговая, 25 и 23 в юго-западном направлении
590	591	По земельным участкам для ЛПХ по адресам: ул. Луговая, 27 и 25 в юго-западном направлении
591	592	По земельным участкам для ЛПХ по адресам: ул. Луговая, 29 и 27 в юго-западном направлении
592	593	По земельному участку для ЛПХ по адресу: ул. Луговая, 29 в юго-западном направлении
593	594	По земельным участкам для ЛПХ по адресам: ул. Луговая, 31 и 29 в юго-западном направлении
594	595	По земельным участкам по ул. Партизанская в юго-западном направлении
595	596	По земельным участкам по ул. Партизанская в юго-западном направлении
596	597	По земельному участку для ЛПХ по адресу: ул. Партизанская, 41 в юго-западном направлении
597	598	По земельному участку для ЛПХ по адресу: ул. Партизанская, 41 в юго-западном направлении
598	599	По земельному участку для ЛПХ по адресу: ул. Партизанская, 41 в юго-западном направлении
599	600	По земельному участку для ЛПХ по адресу: ул. Партизанская, 41 в юго-западном направлении
600	601	По земельному участку для ЛПХ по адресу: ул. Партизанская, 43 в юго-западном направлении
601	602	По земельному участку для ЛПХ по адресу: ул. Партизанская, 43 в юго-западном направлении
602	603	По территории общего пользования в северо-западном направлении
603	604	По территории общего пользования в северо-западном направлении
604	605	По территории общего пользования в юго-западном направлении
605	606	В юго-западном направлении, пересекая проезд
606	607	По земельному участку для ЛПХ по адресу: ул. Партизанская, 26 в юго-восточном направлении
607	608	По земельному участку для ЛПХ по адресу: ул. Партизанская, 26 в юго-восточном направлении
608	609	По земельному участку для ЛПХ по адресу: ул. Партизанская, 28 в юго-восточном направлении
609	610	По земельному участку для ЛПХ по адресу: ул. Партизанская, 28 в юго-восточном направлении
610	611	По земельному участку для ЛПХ по адресу: ул. Партизанская, 28 в юго-восточном направлении
611	612	По земельному участку для ЛПХ по адресу: ул. Партизанская, 28 в юго-восточном направлении
612	613	По земельному участку для ЛПХ по адресу: ул. Партизанская, 28 в юго-восточном направлении
613	614	По земельному участку для ЛПХ по адресу: ул. Партизанская, 28 в юго-западном направлении
614	615	По земельному участку для ЛПХ по адресу: ул. Партизанская, 28 в юго-западном направлении
615	616	По территории пгт Карымское в юго-западном направлении
616	617	По территории пгт Карымское в юго-западном направлении

КАРТА (ПЛАН)

Зона подтопления пгт Карымское городского поселения "Карымское" Карымского района Забайкальского края

(наименование объекта землеустройства)

Сведения о местоположении границ объекта землеустройства

617	618	По территории пгт Карымское в юго-восточном направлении
618	619	По откосу в юго-западном направлении
619	620	По откосу в юго-западном направлении
620	621	По откосу в юго-западном направлении
621	622	По откосу в юго-западном направлении
622	623	По откосу в юго-западном направлении
623	624	В юго-западном направлении, пересекая хоз. проезд
624	625	По земельному участку для ИЖС по адресу: ул. Набережная, 18 в юго-западном направлении
625	626	По земельному участку для ИЖС по адресу: ул. Набережная, 18 в юго-западном направлении
626	627	По земельному участку для ИЖС по адресу: ул. Набережная, 18 в юго-западном направлении
627	628	По земельному участку для ИЖС по адресу: ул. Набережная, 18 в юго-восточном направлении
628	629	По земельному участку для ИЖС по адресу: ул. Набережная, 18 в юго-западном направлении
629	630	По земельному участку для ИЖС по адресу: ул. Набережная, 18 в юго-восточном направлении
630	631	В юго-восточном направлении, пересекая хоз. проезд
631	632	По откосу оз. Гусиное вдоль земельных участков по ул. Набережная в юго-западном направлении
632	633	По откосу оз. Гусиное вдоль земельных участков по ул. Набережная в юго-западном направлении
633	634	По откосу оз. Гусиное вдоль земельных участков по ул. Набережная в юго-западном направлении
634	635	По территории пгт Карымское в юго-западном направлении
635	636	В северо-западном направлении, пересекая хоз. проезд
636	637	В юго-западном направлении, пересекая хоз. проезд
637	638	По земельному участку для ИЖС по адресу: ул. Набережная, 14 в северо-западном направлении
638	639	По земельному участку для ИЖС по адресу: ул. Набережная, 14 в юго-западном направлении
639	640	По земельному участку для ИЖС по адресу: ул. Набережная, 14 в юго-восточном направлении
640	641	По земельным участкам по ул. Набережная в юго-восточном направлении
641	642	В юго-западном направлении по территории общего пользования (хоз. проезд)
642	643	В юго-западном направлении по территории общего пользования (хоз. проезд)
643	644	В юго-западном направлении по территории общего пользования (хоз. проезд)
644	645	В северо-западном направлении по территории общего пользования (ул. Набережная)
645	646	В северо-западном направлении по территории общего пользования (ул. Набережная)
646	647	В северо-западном направлении по территории общего пользования (ул. Набережная)
647	648	В юго-западном направлении по территории общего пользования (ул. Набережная)
648	649	В юго-восточном направлении по территории общего пользования (ул. Набережная)
649	650	В юго-восточном направлении по территории общего пользования (ул. Набережная)
650	651	В юго-восточном направлении по территории общего пользования (ул. Набережная)
651	652	В юго-восточном направлении по территории общего пользования (ул. Набережная)
652	653	По земельному участку для ИЖС по адресу: ул. Набережная, 20 в северном направлении
653	654	По земельному участку для ИЖС по адресу: ул. Набережная, 20 в юго-восточном направлении

КАРТА (ПЛАН)

Зона подтопления пгт Карымское городского поселения "Карымское" Карымского района Забайкальского края

(наименование объекта землеустройства)

Сведения о местоположении границ объекта землеустройства

654	655	По земельному участку для ИЖС по адресу: ул. Набережная, 20 в юго-восточном направлении
655	656	По земельным участкам для ИЖС по адресам: ул. Набережная, 22 и 20 в юго-западном направлении
656	657	По земельному участку для ИЖС по адресу: ул. Набережная, 22 в юго-восточном направлении
657	658	По земельному участку для ЛПХ по адресу: ул. Ингодинская, 36 в юго-западном направлении
658	659	По земельному участку для ЛПХ по адресу: ул. Ингодинская, 36 в юго-западном направлении
659	660	По земельному участку для ЛПХ по адресу: ул. Ингодинская, 36 в юго-западном направлении
660	661	По земельным участкам по ул. Ингодинская в юго-западном направлении
661	662	По земельным участкам по ул. Ингодинская в юго-западном направлении
662	663	По земельным участкам по ул. Ингодинская в юго-западном направлении, пересекая хоз. проезд
663	664	По земельным участкам по адресам: ул. Ингодинская, 41 и ул. Ингодинская, участок 1 в юго-западном направлении
664	665	По земельным участкам по адресам: ул. Ингодинская, 39 и ул. Ингодинская, участок 1 в юго-западном направлении
665	666	По земельному участку для ИЖС по адресу: ул. Ингодинская, 39 в юго-западном направлении
666	667	По откосу оз. Гусиное вдоль земельных участков по ул. Ингодинская в юго-западном направлении
667	668	По откосу оз. Гусиное вдоль земельных участков по ул. Ингодинская в юго-западном направлении
668	669	По откосу оз. Гусиное вдоль земельных участков по ул. Ингодинская в юго-западном направлении
669	670	По откосу оз. Гусиное вдоль земельных участков по ул. Ингодинская в юго-западном направлении
670	671	По откосу оз. Гусиное вдоль земельных участков по ул. Ингодинская в юго-западном направлении
671	672	По откосу оз. Гусиное вдоль земельных участков по ул. Ингодинская в юго-западном направлении
672	673	По откосу оз. Гусиное вдоль земельных участков по ул. Ингодинская в северо-западном направлении
673	674	По откосу оз. Гусиное вдоль земельных участков по ул. Ингодинская в юго-западном направлении
674	675	По откосу оз. Гусиное вдоль земельных участков по ул. Ингодинская в юго-западном направлении
675	676	По откосу вдоль земельных участков по ул. Ингодинская в северо-западном
676	677	По откосу вдоль земельных участков по ул. Ингодинская в юго-западном направлении
677	678	По откосу вдоль земельных участков по ул. Ингодинская в юго-западном направлении
678	679	По откосу вдоль земельных участков по ул. Ингодинская в западном направлении
679	680	По территории пгт Карымское в юго-западном направлении
680	681	По территории пгт Карымское в юго-западном направлении
681	682	По территории пгт Карымское в юго-западном направлении
682	683	По территории пгт Карымское в юго-западном направлении
683	684	По территории пгт Карымское в юго-западном направлении
684	685	По откосу вдоль земельного участка по ул. Анохина, 23 в юго-западном направлении
685	686	По откосу в северо-западном направлении
686	687	По откосу вдоль земельного участка по ул. Анохина, 24 в юго-западном направлении
687	688	По откосу вдоль земельного участка по ул. Анохина, 24 в юго-западном направлении
688	689	По откосу вдоль земельного участка по ул. Анохина, 24 в юго-западном направлении

КАРТА (ПЛАН)

Зона подтопления пгт Карымское городского поселения "Карымское" Карымского района Забайкальского края

(наименование объекта землеустройства)

Сведения о местоположении границ объекта землеустройства

689	690	По откосу вдоль земельного участка по ул. Анохина, 24 в юго-западном направлении
690	691	По откосу вдоль земельного участка по ул. Журавлева, 17 в юго-западном направлении
691	692	По откосу вдоль земельного участка по ул. Журавлева, 17 в юго-западном направлении
692	693	По откосу вдоль земельного участка по ул. Журавлева, 17 в юго-западном направлении
693	694	В юго-западном направлении, пересекая ул. Журавлева
694	695	По откосу вдоль земельного участка по ул. Журавлева, 16 в юго-западном направлении
695	696	По откосу вдоль земельных участков по ул. Забайкальская в юго-западном направлении
696	697	По откосу вдоль земельных участков по ул. Забайкальская в юго-западном направлении
697	698	По откосу вдоль земельных участков по ул. Забайкальская в юго-западном направлении
698	699	По откосу вдоль земельных участков по ул. Забайкальская в юго-западном направлении
699	700	По откосу вдоль земельных участков по ул. Забайкальская в юго-западном направлении
700	701	По откосу вдоль земельных участков по ул. Забайкальская в юго-западном направлении
701	702	По откосу вдоль земельных участков по ул. Забайкальская в юго-западном направлении
702	703	По откосу вдоль земельных участков по ул. Забайкальская в северо-западном направлении
703	704	По откосу вдоль земельных участков по ул. Забайкальская в юго-западном направлении
704	705	По откосу вдоль земельных участков по ул. Забайкальская в северо-западном направлении
705	706	По откосу оз. Гусиное, вдоль земельных участков по ул. Забайкальская в юго-западном направлении
706	707	По откосу оз. Гусиное, вдоль земельных участков по ул. Забайкальская в юго-западном направлении
707	708	По откосу оз. Гусиное, вдоль земельных участков по ул. Забайкальская в юго-западном направлении
708	709	По откосу оз. Гусиное, вдоль земельных участков по ул. Ангарская в северо-западном направлении
709	710	По откосу оз. Гусиное, вдоль земельных участков по ул. Ангарская в юго-западном направлении
710	711	По откосу оз. Гусиное, вдоль земельных участков по ул. Ангарская в северо-западном направлении
711	712	По откосу оз. Гусиное, вдоль земельных участков по ул. Ангарская в северо-западном направлении
712	713	По откосу оз. Гусиное, вдоль земельных участков по ул. Ангарская в юго-западном направлении
713	714	По откосу оз. Гусиное, вдоль земельных участков по ул. Ангарская в юго-западном направлении
714	715	По откосу оз. Гусиное, вдоль земельных участков по ул. Ангарская в северо-западном направлении
715	716	По откосу оз. Гусиное, вдоль земельных участков по ул. Ангарская в северо-западном направлении
716	717	По откосу оз. Гусиное, вдоль земельных участков по ул. Ангарская в северо-западном направлении
717	718	По откосу оз. Гусиное, вдоль земельных участков по ул. Ангарская в северо-западном направлении
718	719	По откосу оз. Гусиное, вдоль земельных участков по ул. Ангарская в северо-западном направлении
719	720	По откосу оз. Гусиное, вдоль земельных участков по ул. Ангарская в северо-западном направлении
720	721	По территории пгт Карымское вдоль земельных участков по ул. Ангарская в северо-западном направлении
721	722	По территории пгт Карымское в северо-западном направлении, пересекая дорогу местного значения
722	723	По территории пгт Карымское в юго-западном направлении
723	724	По территории пгт Карымское в юго-западном направлении

КАРТА (ПЛАН)

Зона подтопления пгт Карымское городского поселения "Карымское" Карымского района Забайкальского края

(наименование объекта землеустройства)

Сведения о местоположении границ объекта землеустройства

724	725	По территории пгт Карымское в юго-западном направлении
725	726	По территории пгт Карымское в северо-западном направлении
726	727	По территории пгт Карымское в северо-западном направлении
727	728	По территории пгт Карымское в северо-западном направлении
728	729	По территории пгт Карымское в северо-западном направлении
729	730	По территории пгт Карымское в северо-западном направлении
730	731	По территории пгт Карымское в северо-западном направлении
731	732	По территории пгт Карымское в северо-западном направлении
732	733	По территории пгт Карымское в северо-западном направлении
733	734	По территории пгт Карымское вблизи участка под огород в юго-западном направлении
734	735	По территории пгт Карымское вблизи участка под огород в юго-западном направлении
735	736	В юго-западном направлении, пересекая дорогу местного значения
736	737	По откосу в юго-западном направлении
737	738	По откосу в юго-западном направлении
738	739	По откосу в юго-западном направлении
739	740	По откосу в юго-западном направлении
740	741	По откосу в юго-западном направлении
741	742	По откосу в юго-западном направлении
742	743	По территории пгт Карымское вблизи участков по ул. Назарова в юго-западном направлении
743	744	По территории пгт Карымское вблизи участков по ул. Назарова в юго-западном направлении
744	745	По территории пгт Карымское вблизи участков по ул. Назарова в северо-западном направлении
745	746	По территории пгт Карымское вблизи участков по ул. Назарова в северо-западном направлении
746	747	По территории пгт Карымское вблизи участков по ул. Назарова в северо-западном направлении
747	748	По территории пгт Карымское вблизи участков по ул. Назарова в северо-западном направлении
748	749	По территории пгт Карымское вблизи участков по ул. Назарова в северо-западном направлении
749	750	По территории пгт Карымское вблизи участков по ул. Назарова в северо-западном направлении
750	751	По территории пгт Карымское вблизи участков по ул. Назарова в северо-западном направлении
751	752	По территории пгт Карымское вблизи участков по ул. Назарова в северо-западном направлении
752	753	По территории пгт Карымское вблизи участков по ул. Назарова в северо-западном направлении
753	754	По территории пгт Карымское вблизи участков по ул. Назарова в северо-восточном направлении
754	755	По территории пгт Карымское вблизи участков по ул. Назарова в северо-восточном направлении
755	756	По территории пгт Карымское в северо-западном направлении
756	757	По территории пгт Карымское в северо-западном направлении
757	758	По земельному участку для ЛПХ в северо-западном направлении
758	759	По земельному участку для ЛПХ в северо-западном направлении
759	760	По земельному участку для ЛПХ в северо-западном направлении
760	761	По территории пгт Карымское в северо-западном направлении
761	762	Вдоль дороги местного значения в северо-западном направлении

КАРТА (ПЛАН)

Зона подтопления пгт Карымское городского поселения "Карымское" Карымского района Забайкальского края

(наименование объекта землеустройства)

Сведения о местоположении границ объекта землеустройства

762	763	В северо-западном направлении, пересекая дорогу местного значения
763	764	По ограждению земельных участков под огород в северо-западном направлении
764	765	По ограждению земельных участков под огород в северо-западном направлении
765	766	По ограждению земельных участков под огород в северо-западном направлении
766	767	По ограждению земельных участков под огород в северо-западном направлении, пересекая линию электропередач
767	768	По территории пгт Карымское вдоль линии электропередач в северо-западном направлении
768	769	По откосу насыпи в юго-западном направлении
769	770	По откосу насыпи в северо-западном направлении
770	771	По откосу насыпи в северо-западном направлении
771	772	По откосу насыпи в юго-западном направлении
772	773	По откосу насыпи в северо-западном направлении
773	774	По земельному участку для складирования и переработки лесоматериалов в юго-западном направлении
774	775	По земельному участку для складирования и переработки лесоматериалов в северо-западном направлении
775	776	По земельному участку для складирования и переработки лесоматериалов в юго-западном направлении
776	777	По земельному участку для складирования и переработки лесоматериалов в северо-западном направлении
777	778	По земельному участку для складирования и переработки лесоматериалов в юго-западном направлении
778	779	По земельному участку для складирования и переработки лесоматериалов в юго-западном направлении
779	780	По территории пгт Карымское вдоль автомобильной дороги в юго-западном направлении
780	781	По территории пгт Карымское вдоль автомобильной дороги в северо-западном направлении
781	782	По территории пгт Карымское вдоль автомобильной дороги в юго-западном направлении
782	783	По территории пгт Карымское вдоль автомобильной дороги в юго-западном направлении
783	784	По территории пгт Карымское вдоль автомобильной дороги в юго-западном направлении
784	785	По территории пгт Карымское вдоль автомобильной дороги в северо-западном направлении
785	786	По территории пгт Карымское вдоль автомобильной дороги в северо-восточном направлении
786	787	По территории пгт Карымское вдоль автомобильной дороги в северо-западном направлении
787	788	По территории пгт Карымское вдоль автомобильной дороги в юго-западном направлении
788	789	По территории пгт Карымское вдоль автомобильной дороги в юго-западном направлении
789	790	По территории пгт Карымское в юго-западном направлении
790	791	По территории пгт Карымское в юго-западном направлении
791	792	По территории пгт Карымское в юго-западном направлении
792	793	По территории пгт Карымское в юго-западном направлении
793	794	По территории пгт Карымское в юго-западном направлении
794	795	По территории пгт Карымское в юго-западном направлении, пересекая линию электропередач
795	113	По южной границе пгт Карымское

КАРТА (ПЛАН)

Зона подтопления пгт Карымское городского поселения "Карымское" Карымского района Забайкальского края

(наименование объекта землеустройства)

Сведения о местоположении границ объекта землеустройства**Контур №3**

796	797	По юго-восточной границе пгт Карымское
797	798	От границы пгт Карымское по дороге местного значения в юго-восточном направлении
798	799	По дороге местного значения в юго-восточном направлении
799	800	По территории пгт Карымское в юго-западном направлении
800	801	По древесно-кустарниковой растительности на территории пгт Карымское в юго-восточном направлении
801	802	По древесно-кустарниковой растительности на территории пгт Карымское в юго-восточном направлении
802	803	По древесно-кустарниковой растительности на территории пгт Карымское в юго-восточном направлении
803	804	По древесно-кустарниковой растительности на территории пгт Карымское в юго-восточном направлении
804	805	По древесно-кустарниковой растительности на территории пгт Карымское в юго-восточном направлении
805	806	По древесно-кустарниковой растительности на территории пгт Карымское в юго-восточном направлении, пересекая автомобильную дорогу
806	807	По древесно-кустарниковой растительности на территории пгт Карымское в юго-восточном направлении
807	808	По древесно-кустарниковой растительности на территории пгт Карымское в юго-восточном направлении
808	809	По территории пгт Карымское в юго-западном направлении до границы поселения
809	810	По юго-восточной границе пгт Карымское
810	811	По территории пгт Карымское в северо-западном направлении от границы поселения
811	812	По территории пгт Карымское в северо-западном направлении, пересекая дорогу местного значения
812	813	По территории пгт Карымское в северо-западном направлении
813	814	По территории пгт Карымское в северо-западном направлении
814	815	По территории пгт Карымское в северо-западном направлении
815	816	По территории пгт Карымское в северо-западном направлении, пересекая дорогу местного значения
816	817	По территории пгт Карымское в северо-западном направлении
817	818	По территории пгт Карымское в северо-западном направлении
818	819	По территории пгт Карымское в северо-западном направлении, пересекая дорогу местного значения
819	820	По территории пгт Карымское в северо-западном направлении
820	821	По территории пгт Карымское в северо-западном направлении
821	822	По территории пгт Карымское в северо-восточном направлении
822	796	По территории пгт Карымское в северо-восточном направлении до границы поселения

Контур №4

823	824	По северо-восточной границе пгт Карымское
824	825	От границы пгт Карымское по территории поселения в юго-восточном направлении
825	826	По территории пгт Карымское в юго-восточном направлении
826	827	По территории пгт Карымское в юго-восточном направлении, пересекая линию электропередач
827	828	По территории пгт Карымское в юго-восточном направлении, пересекая земельный участок для строительства водовода
828	829	По территории пгт Карымское в юго-восточном направлении
829	830	По территории пгт Карымское в юго-восточном направлении
830	831	По территории пгт Карымское в юго-восточном направлении, пересекая дорогу местного значения
831	832	По территории пгт Карымское в юго-западном направлении, пересекая овраг

КАРТА (ПЛАН)

Зона подтопления пгт Карымское городского поселения "Карымское" Карымского района Забайкальского края

(наименование объекта землеустройства)

Сведения о местоположении границ объекта землеустройства

832	833	По территории пгт Карымское в юго-восточном направлении
833	834	По территории пгт Карымское в юго-восточном направлении
834	835	По территории пгт Карымское в юго-восточном направлении
835	836	По территории пгт Карымское вдоль дороги местного значения в юго-восточном направлении
836	837	По территории пгт Карымское вдоль дороги местного значения в юго-восточном направлении
837	838	По территории пгт Карымское в юго-западном направлении, пересекая линию электропередач
838	839	По земельному участку №11 квартала 75 для ИЖС в юго-западном направлении
839	840	По земельным участкам №11 и №12 квартала 75 для ИЖС в юго-западном направлении
840	841	По земельным участкам №12 и №13 квартала 75 для ИЖС в юго-восточном направлении, пересекая проезд
841	842	В юго-восточном направлении, пересекая земельные участки №14 и №15 квартала 75 для ИЖС
842	843	По территории пгт Карымское в юго-восточном направлении, пересекая дорогу местного значения
843	844	В юго-западном направлении, пересекая земельные участки №19 и №20 квартала 75 для ИЖС
844	845	По откосу автомобильной дороги общего пользования "Карымское-Солнцево" в юго-западном направлении
845	846	По откосу автомобильной дороги общего пользования "Карымское-Солнцево" в юго-западном направлении
846	847	По откосу опоры моста автомобильной дороги "Карымское-Солнцево" через руч. Шивея (Майдара) в северо-западном направлении
847	848	По откосу опоры моста автомобильной дороги "Карымское-Солнцево" через руч. Шивея (Майдара) в северо-восточном направлении
848	849	По откосу автомобильной дороги "Карымское-Солнцево" в северо-восточном направлении
849	850	По территории пгт Карымское в северо-восточном направлении
850	851	По территории пгт Карымское в северо-западном направлении, пересекая грунтовую дорогу
851	852	По территории пгт Карымское в северо-западном направлении
852	853	По откосу оврага в северо-восточном направлении
853	854	По откосу оврага в северо-восточном направлении
854	855	По откосу оврага в северо-восточном направлении
855	856	По откосу оврага в юго-западном направлении
856	857	По откосу оврага в юго-западном направлении
857	858	По откосу оврага в юго-западном направлении
858	859	По откосу оврага в юго-западном направлении
859	860	По откосу оврага в северо-восточном направлении
860	861	По откосу оврага в северо-восточном направлении
861	862	По откосу оврага в северо-восточном направлении
862	863	По откосу оврага в северо-западном направлении
863	864	По откосу оврага в юго-западном направлении
864	865	По откосу оврага в юго-западном направлении
865	866	По откосу оврага в юго-западном направлении
866	867	По откосу оврага в северо-западном направлении
867	868	По откосу руч. Шивея (Майдара) в северо-западном направлении
868	869	По откосу руч. Шивея (Майдара) в северо-восточном направлении
869	870	По откосу руч. Шивея (Майдара) в северо-западном направлении

КАРТА (ПЛАН)

Зона подтопления пгт Карымское городского поселения "Карымское" Карымского района Забайкальского края

(наименование объекта землеустройства)

Сведения о местоположении границ объекта землеустройства

870	871	По откосу руч. Шивея (Майдара) в северо-западном направлении
871	872	По откосу руч. Шивея (Майдара) в северо-западном направлении
872	873	По откосу руч. Шивея (Майдара) в северо-западном направлении
873	874	По откосу руч. Шивея (Майдара) в северо-западном направлении
874	875	По откосу насыпи в северо-восточном направлении
875	876	По откосу насыпи в северо-восточном направлении
876	877	По территории пгт Карымское в северо-восточном направлении
877	878	По территории пгт Карымское в северо-восточном направлении
878	879	По территории пгт Карымское в северо-восточном направлении
879	880	По земельным участкам для ИЖС №8 и №9 квартала 75 в северо-восточном
880	881	По земельному участку для ИЖС №8 квартала 75 в северо-западном направлении
881	882	По земельным участкам для ИЖС №7 и №8 квартала 75 в северо-западном направлении
882	883	По территории пгт Карымское в северо-западном направлении
883	884	По территории пгт Карымское в северо-западном направлении
884	885	По территории пгт Карымское в северо-восточном направлении
885	886	По территории пгт Карымское в северо-восточном направлении
886	887	По территории пгт Карымское в северо-восточном направлении
887	888	По территории пгт Карымское в северо-западном направлении
888	889	По территории пгт Карымское в северо-западном направлении
889	890	По откосу насыпи в северо-восточном направлении
890	891	По откосу насыпи в северо-восточном направлении
891	892	По откосу насыпи в северо-восточном направлении
892	893	По откосу насыпи в северо-восточном направлении
893	894	По откосу насыпи в северо-восточном направлении
894	895	По откосу насыпи в северо-восточном направлении
895	896	По заболоченной территории пгт Карымское в северо-восточном направлении
896	897	По заболоченной территории пгт Карымское в северо-западном направлении
897	898	По заболоченной территории пгт Карымское в северо-восточном направлении
898	899	По бровке оврага в северо-восточном направлении
899	900	По бровке оврага в северо-восточном направлении
900	901	По бровке оврага в северо-восточном направлении
901	902	По бровке оврага в северо-западном направлении
902	903	По бровке оврага в юго-западном направлении
903	904	Вдоль заболоченной территории пгт Карымское в юго-западном направлении
904	905	Вдоль заболоченной территории пгт Карымское в северо-западном направлении
905	906	Вдоль заболоченной территории пгт Карымское в северо-западном направлении
906	907	Вдоль заболоченной территории пгт Карымское в северо-западном направлении
907	908	Вдоль заболоченной территории пгт Карымское в северо-западном направлении
908	909	Вдоль заболоченной территории пгт Карымское в северо-западном направлении
909	910	Вдоль заболоченной территории пгт Карымское в северо-западном направлении
910	911	Вдоль заболоченной территории пгт Карымское в северо-восточном направлении
911	912	Вдоль заболоченной территории пгт Карымское в северо-западном направлении
912	913	Вдоль заболоченной территории пгт Карымское в северо-западном направлении
913	914	Вдоль заболоченной территории пгт Карымское в северо-западном направлении
914	915	Вдоль заболоченной территории пгт Карымское в северо-западном направлении

КАРТА (ПЛАН)

Зона подтопления пгт Карымское городского поселения "Карымское" Карымского района Забайкальского края

(наименование объекта землеустройства)

Сведения о местоположении границ объекта землеустройства

915	916	Вдоль заболоченной территории пгт Карымское в северо-западном направлении, пересекая дорогу местного значения
916	917	По оврагу в северо-западном направлении
917	918	Вдоль заболоченной территории пгт Карымское в северо-западном направлении
918	919	Вдоль заболоченной территории пгт Карымское в северо-западном направлении, пересекая дорогу местного значения
919	920	Вдоль заболоченной территории пгт Карымское в северо-восточном направлении
920	921	Вдоль заболоченной территории пгт Карымское в северо-восточном направлении
921	922	Вдоль заболоченной территории пгт Карымское в северо-западном направлении
922	923	Вдоль заболоченной территории пгт Карымское в северо-западном направлении
923	924	Вдоль заболоченной территории пгт Карымское в северо-западном направлении
924	925	Вдоль заболоченной территории пгт Карымское в северо-западном направлении
925	926	Вдоль заболоченной территории пгт Карымское в северо-западном направлении
926	927	Вдоль заболоченной территории пгт Карымское в северо-западном направлении
927	928	Вдоль заболоченной территории пгт Карымское в северо-западном направлении
928	929	Вдоль заболоченной территории пгт Карымское в северо-западном направлении
929	930	Вдоль заболоченной территории пгт Карымское в северо-западном направлении
930	931	Вдоль заболоченной территории пгт Карымское в северо-западном направлении
931	932	Вдоль заболоченной территории пгт Карымское в северо-западном направлении
932	823	В северо-западном направлении, пересекая линию электропередач
Контур №5		
933	934	По откосу автомобильной дороги общего пользования "Карымское-Солнцево" в северо-восточном направлении
934	935	По откосу автомобильной дороги общего пользования "Карымское-Солнцево" в северо-восточном направлении
935	936	По территории пгт Карымское в юго-восточном направлении, пересекая дорогу местного значения
936	937	По территории пгт Карымское в юго-восточном направлении
937	938	Вдоль дороги местного значения в юго-восточном направлении
938	939	Вдоль дороги местного значения в юго-западном направлении
939	940	Вдоль дороги местного значения в юго-восточном направлении
940	941	По земельному участку для ИЖС №5 квартала 75 в юго-восточном направлении, пересекая проезд
941	942	По территории общего пользования в юго-западном направлении
942	943	По территории общего пользования в юго-восточном направлении
943	944	По земельным участкам для ИЖС по адресам: ул. Крестьянская, 100 и 98 в юго-восточном
944	945	По земельному участку по адресу: ул. Крестьянская, 98 в юго-восточном направлении
945	946	По земельному участку по адресу: ул. Крестьянская, 96 в юго-восточном направлении
946	947	Вдоль дороги местного значения в юго-западном направлении
947	948	Вдоль дороги местного значения в юго-западном направлении
948	949	По территории общего пользования вблизи земельного участка по ул. Крестьянская, 94 в юго-западном направлении
949	950	По территории общего пользования вблизи земельных участков по ул. Крестьянская, 94 и 92 в юго-западном направлении
950	951	По территории общего пользования вблизи земельного участка по ул. Крестьянская, 92 в юго-западном направлении
951	952	По территории общего пользования в юго-восточном направлении
952	953	По территории общего пользования в юго-восточном направлении
953	954	В юго-западном направлении, пересекая ул. Крестьянская

КАРТА (ПЛАН)

Зона подтопления пгт Карымское городского поселения "Карымское" Карымского района Забайкальского края

(наименование объекта землеустройства)

Сведения о местоположении границ объекта землеустройства

954	955	По земельному участку для ЛПХ по адресу: ул. Крестьянская, 90 в юго-восточном направлении
955	956	По земельному участку для ЛПХ по адресу: ул. Крестьянская, 90 в юго-восточном направлении
956	957	По границе земельного участка для ИЖС по ул. Крестьянская, 88 в юго-восточном направлении
957	958	По земельному участку для ИЖС по адресу: ул. Крестьянская, 88 в юго-восточном направлении
958	959	По земельным участкам по адресам: ул. Крестьянская, 88 и 86 в юго-западном направлении
959	960	По земельному участку для ЛПХ по адресу: ул. Крестьянская, 86 в юго-западном направлении
960	961	По земельным участкам по ул. Крестьянская, 84, 82 и 80 в юго-восточном направлении, пересекая проезд
961	962	По земельным участкам по ул. Крестьянская, 80 и 78 в юго-восточном направлении, пересекая проезд
962	963	По земельным участкам для ЛПХ по адресам: ул. Крестьянская, 78 и 76 в юго-восточном направлении, пересекая проезд
963	964	По земельным участкам по ул. Крестьянская, 74, 70 и 66 в юго-западном направлении
964	965	По земельным участкам по ул. Крестьянская, 66 и 64 в юго-восточном направлении
965	966	По земельным участкам по ул. Крестьянская, 64 и 62 в юго-восточном направлении
966	967	По земельным участкам по ул. Крестьянская, 62 и 60 в юго-восточном направлении
967	968	В юго-восточном направлении, пересекая ул. Крестьянская
968	969	По территории общего пользования (ул. Крестьянская) вдоль участка по ул. Крестьянская, 58 в юго-западном направлении
969	970	По территории общего пользования (ул. Крестьянская) вдоль участка по ул. Крестьянская, 56 в юго-восточном направлении
970	971	По территории общего пользования (ул. Крестьянская) вдоль участков по ул. Крестьянская, 54 и 52 в юго-восточном направлении
971	972	По земельному участку для ЛПХ по адресу: ул. Крестьянская, 50 в юго-восточном направлении, пересекая проезд
972	973	По земельным участкам для ЛПХ по адресам: ул. Крестьянская, 50, 48, 44 и 42 в юго-восточном направлении
973	974	По земельным участкам для ЛПХ по адресам: ул. Крестьянская, 42 и 40 в юго-восточном направлении
974	975	По земельным участкам для ЛПХ по адресам: ул. Крестьянская, 40, 38, 32 и 30 в юго-восточном направлении, пересекая проезд
975	976	По земельным участкам по адресам: ул. Крестьянская, 30 и 28 в юго-восточном направлении, пересекая проезд
976	977	По земельному участку для ИЖС по адресу: ул. Крестьянская, 28 в юго-западном направлении
977	978	По земельному участку для ИЖС по адресу: ул. Крестьянская, 28 в юго-западном направлении
978	979	По территории общего пользования в юго-западном направлении, пересекая ул. Крестьянская
979	980	По территории общего пользования вдоль участка по ул. Крестьянская, 7 в юго-западном направлении
980	981	По территории общего пользования вдоль участка по ул. Крестьянская, 7 в юго-западном направлении
981	982	По территории общего пользования вдоль участка по ул. Крестьянская, 7 в юго-западном направлении
982	983	По территории общего пользования вдоль участка по ул. Крестьянская, 3а в юго-восточном направлении
983	984	По территории общего пользования вдоль участка по ул. Крестьянская, 3а в юго-восточном направлении
984	985	По территории общего пользования в юго-восточном направлении

КАРТА (ПЛАН)

Зона подтопления пгт Карымское городского поселения "Карымское" Карымского района Забайкальского края

(наименование объекта землеустройства)

Сведения о местоположении границ объекта землеустройства

985	986	По территории пгт Карымское вдоль руч. Шивея (Майдара) в юго-западном направлении
986	987	По территории пгт Карымское вдоль руч. Шивея (Майдара) в юго-восточном направлении
987	988	По территории пгт Карымское вдоль руч. Шивея (Майдара) в юго-восточном направлении
988	989	По территории пгт Карымское вдоль руч. Шивея (Майдара) в юго-восточном направлении
989	990	По территории пгт Карымское вдоль руч. Шивея (Майдара) в юго-западном направлении
990	991	Вдоль руч. Шивея (Майдара) вблизи участков для размещения индивидуальных гаражей в юго-восточном направлении
991	992	Вдоль руч. Шивея (Майдара) вблизи участков для размещения индивидуальных гаражей в юго-восточном направлении
992	993	В юго-восточном направлении, пересекая земельные участки для размещения индивидуального гаража по ул. Ленинградская
993	994	По территории общего пользования вблизи земельного участка поликлиники в юго-восточном направлении
994	995	По территории общего пользования вблизи земельного участка поликлиники в юго-восточном направлении
995	996	По территории общего пользования вблизи земельного участка поликлиники в юго-восточном направлении
996	997	По территории общего пользования вблизи земельного участка поликлиники в юго-западном направлении
997	998	По территории общего пользования вдоль ул. Ленинградская в юго-западном направлении
998	999	По откосу руч. Шивея (Майдара) в северо-западном направлении
999	1000	По откосу руч. Шивея (Майдара) в северо-западном направлении
1000	1001	По откосу руч. Шивея (Майдара) в северо-западном направлении
1001	1002	По откосу руч. Шивея (Майдара) в северо-западном направлении
1002	1003	По откосу руч. Шивея (Майдара) в северо-западном направлении
1003	1004	По откосу руч. Шивея (Майдара) в северо-западном направлении
1004	1005	По откосу руч. Шивея (Майдара) в северо-западном направлении
1005	1006	По откосу руч. Шивея (Майдара) в северо-западном направлении
1006	1007	По откосу руч. Шивея (Майдара) в северо-западном направлении
1007	1008	В северо-западном направлении по территории пгт Карымское вдоль руч. Шивея (Майдара)
1008	1009	В северо-западном направлении по территории пгт Карымское вдоль руч. Шивея (Майдара)
1009	1010	В северо-западном направлении по территории пгт Карымское вдоль руч. Шивея (Майдара)
1010	1011	В северо-западном направлении по территории пгт Карымское вдоль руч. Шивея (Майдара)
1011	1012	В северо-западном направлении по территории пгт Карымское вдоль руч. Шивея (Майдара)
1012	1013	По земельному участку по ул. Крестьянская в северо-западном направлении
1013	1014	По земельному участку по ул. Крестьянская в северо-западном направлении
1014	1015	По земельному участку по ул. Крестьянская в северо-восточном направлении
1015	1016	По земельному участку по ул. Крестьянская в северо-восточном направлении
1016	1017	По откосу руч. Шивея (Майдара) в северо-восточном направлении
1017	1018	По откосу руч. Шивея (Майдара) в северо-восточном направлении
1018	1019	По откосу руч. Шивея (Майдара) в северо-восточном направлении
1019	1020	По земельному участку для ЛПХ по адресу: ул. Крестьянская, 28 в северо-восточном направлении

КАРТА (ПЛАН)

Зона подтопления пгт Карымское городского поселения "Карымское" Карымского района Забайкальского края

(наименование объекта землеустройства)

Сведения о местоположении границ объекта землеустройства

1020	1021	По земельным участкам для ЛПХ по адресам: ул. Крестьянская, 30 и 28 в северо-западном направлении
1021	1022	По земельному участку для ЛПХ по адресу: ул. Крестьянская, 30 в северо-западном направлении, пересекая проезд
1022	1023	По земельным участкам для ЛПХ по адресам: ул. Крестьянская, 38 и 32 в северо-западном направлении
1023	1024	По земельным участкам для ЛПХ по адресам: ул. Крестьянская, 40 и 38 в северо-западном направлении
1024	1025	По земельным участкам для ЛПХ по адресам: ул. Крестьянская, 48, 44, 42 и 40 в северо-западном направлении
1025	1026	По земельному участку для ЛПХ по адресу: ул. Крестьянская, 48 в северо-восточном направлении
1026	1027	По земельному участку для ЛПХ по адресу: ул. Крестьянская, 50 в северо-восточном направлении
1027	1028	По земельному участку для ЛПХ по адресу: ул. Крестьянская, 52 в северо-восточном направлении, пересекая проезд
1028	1029	По земельному участку для ЛПХ по адресу: ул. Крестьянская, 52 в северо-восточном направлении
1029	1030	По земельным участкам для ЛПХ по адресам: ул. Крестьянская, 58, 56, 54 и 52 в северо-западном направлении
1030	1031	По земельным участкам для ЛПХ по адресам: ул. Крестьянская, 60 и 58 в северо-западном направлении
1031	1032	По земельным участкам для ЛПХ по адресам: ул. Крестьянская, 62 и 60 в северо-западном направлении
1032	1033	По земельным участкам для ЛПХ по адресам: ул. Крестьянская, 25, 64 и 62 в северо-западном направлении
1033	1034	По земельным участкам для ЛПХ по адресам: ул. Крестьянская, 29, 27 и 25 в северо-западном направлении
1034	1035	По земельным участкам для ЛПХ по адресам: ул. Крестьянская, 78, 76 и 29 в северо-западном направлении
1035	1036	По земельным участкам для ЛПХ по адресам: ул. Крестьянская, 80 и 78 в северо-восточном направлении
1036	1037	По земельному участку для ЛПХ по адресу: ул. Крестьянская, 80 в северо-восточном направлении
1037	1038	В северо-восточном направлении, пересекая проезд
1038	1039	По земельным участкам для ЛПХ по адресам: ул. Крестьянская, 84 и 82 в северо-западном направлении
1039	1040	По земельному участку для ЛПХ по адресу: ул. Крестьянская, 84 в северо-западном направлении
1040	1041	По земельному участку для ЛПХ по адресу: ул. Крестьянская, 84 в северо-восточном направлении
1041	1042	По откосу руч. Шивея (Майдара) в северо-восточном направлении
1042	1043	По откосу руч. Шивея (Майдара) в северо-восточном направлении
1043	1044	По откосу насыпи вдоль руч. Шивея (Майдара) в северо-восточном направлении
1044	1045	По откосу насыпи вдоль руч. Шивея (Майдара) в северо-западном направлении
1045	1046	По откосу насыпи вдоль руч. Шивея (Майдара) в северо-западном направлении
1046	1047	По откосу насыпи вдоль руч. Шивея (Майдара) в северо-западном направлении
1047	1048	По откосу насыпи вдоль руч. Шивея (Майдара) в северо-западном направлении
1048	1049	По откосу насыпи вдоль руч. Шивея (Майдара) в северо-восточном направлении
1049	1050	По откосу насыпи вдоль руч. Шивея (Майдара) в северо-восточном направлении
1050	1051	По территории пгт Карымское вдоль ул. Крестьянска в северо-западном направлении
1051	1052	По территории пгт Карымское вдоль ул. Крестьянска в северо-западном направлении
1052	1053	По откосу руч. Шивея (Майдара) в северо-западном направлении
1053	1054	По откосу руч. Шивея (Майдара) в северо-западном направлении

КАРТА (ПЛАН)

Зона подтопления пгт Карымское городского поселения "Карымское" Карымского района Забайкальского края

(наименование объекта землеустройства)

Сведения о местоположении границ объекта землеустройства

1054	1055	По откосу руч. Шивея (Майдара) в северо-западном направлении
1055	1056	По откосу руч. Шивея (Майдара) в северо-западном направлении
1056	1057	По откосу руч. Шивея (Майдара) вдоль участка по ул. Крестьянская в северо-западном направлении
1057	1058	По откосу руч. Шивея (Майдара) вдоль участка по ул. Крестьянская в северо-западном направлении
1058	1059	По откосу насыпи руч. Шивея (Майдара) вблизи участка по ул. Крестьянская в северо-западном направлении
1059	1060	По откосу насыпи руч. Шивея (Майдара) вблизи участка по ул. Крестьянская в северо-западном направлении
1060	1061	По откосу насыпи руч. Шивея (Майдара) вблизи участка по ул. Крестьянская в северо-восточном направлении
1061	1062	По откосу руч. Шивея (Майдара) вблизи участка по ул. Крестьянская в северо-восточном направлении
1062	1063	По откосу руч. Шивея (Майдара) вдоль участка по ул. Крестьянская в северо-восточном направлении
1063	1064	По откосу руч. Шивея (Майдара) вдоль участка по ул. Крестьянская в северо-восточном направлении
1064	1065	По откосу руч. Шивея (Майдара) вдоль участка по ул. Крестьянская в северо-восточном направлении
1065	1066	По откосу поймы руч. Шивея (Майдара) вдоль участка по ул. Крестьянская в северо-восточном направлении
1066	1067	По откосу поймы руч. Шивея (Майдара) вдоль участка по ул. Крестьянская в северо-восточном направлении
1067	1068	По откосу поймы руч. Шивея (Майдара) в северо-восточном направлении
1068	1069	По откосу поймы руч. Шивея (Майдара) в северо-западном направлении
1069	1070	По откосу поймы руч. Шивея (Майдара) в северо-западном направлении
1070	1071	По откосу поймы руч. Шивея (Майдара) в северо-восточном направлении
1071	1072	По откосу поймы руч. Шивея (Майдара) в северо-восточном направлении
1072	1073	По откосу поймы руч. Шивея (Майдара) в северо-восточном направлении
1073	1074	По откосу поймы руч. Шивея (Майдара) в северо-западном направлении
1074	1075	По откосу поймы руч. Шивея (Майдара) в северо-западном направлении
1075	1076	По откосу поймы руч. Шивея (Майдара) в северо-западном направлении
1076	1077	По откосу поймы руч. Шивея (Майдара) в северо-западном направлении
1077	1078	По откосу поймы руч. Шивея (Майдара) в северо-западном направлении
1078	1079	По откосу поймы руч. Шивея (Майдара) в юго-западном направлении
1079	1080	По откосу поймы руч. Шивея (Майдара) в северо-западном направлении
1080	1081	По откосу поймы руч. Шивея (Майдара) в северо-западном направлении
1081	1082	По откосу поймы руч. Шивея (Майдара) в северо-восточном направлении
1082	1083	По откосу поймы руч. Шивея (Майдара) в северо-западном направлении
1083	1084	По откосу поймы руч. Шивея (Майдара) в северо-западном направлении
1084	1085	По откосу поймы руч. Шивея (Майдара) в северо-восточном направлении
1085	1086	По откосу поймы руч. Шивея (Майдара) в северо-западном направлении
1086	1087	По территории пгт Карымское в северо-западном направлении
1087	1088	По территории пгт Карымское в северо-западном направлении
1088	1089	По земельному участку для ИЖС по адресу: ул. Крестьянская, 6 в северо-западном направлении
1089	1090	По земельному участку для ИЖС по адресу: ул. Крестьянская, 6 в северо-западном направлении
1090	1091	По территории пгт Карымское в северо-западном направлении

КАРТА (ПЛАН)

Зона подтопления пгт Карымское городского поселения "Карымское" Карымского района Забайкальского края

(наименование объекта землеустройства)

Сведения о местоположении границ объекта землеустройства

1091	1092	По территории пгт Карымское в северо-восточном направлении, пересекая линию электропередач
1092	1093	По откосу руч. Шивея (Майдара) в северо-восточном направлении
1093	1094	По откосу руч. Шивея (Майдара) в северо-восточном направлении
1094	1095	По земельному участку для ИЖС по адресу: ул. Крестьянская, 3 в северо-восточном направлении
1095	1096	По земельным участкам для ИЖС по адресам: ул. Крестьянская, 2 и 3 в северо-западном направлении
1096	1097	По земельному участку для ИЖС по адресу: ул. Крестьянская, 2 в северо-восточном направлении
1097	1098	По земельным участкам для ИЖС по адресам: ул. Крестьянская, 1 и 2 в северо-западном направлении
1098	1099	По земельным участкам для ИЖС по адресам: ул. Крестьянская, 5 и 1 в северо-западном направлении
1099	1100	По земельному участку для ИЖС по адресу: ул. Крестьянская, 5 в северо-западном направлении
1100	1101	По земельному участку для ИЖС по адресу: ул. Крестьянская, 5 в северо-западном направлении
1101	1102	По территории пгт Карымское вдоль линии электропередач в северо-западном направлении
1102	1103	По территории пгт Карымское вдоль линии электропередач в северо-западном направлении
1103	1104	По территории пгт Карымское вдоль линии электропередач в северо-западном направлении
1104	1105	По территории пгт Карымское вдоль линии электропередач в северо-западном направлении
1105	1106	В северо-западном направлении, пересекая земельные участки под объекты энергетики и для строительства линии связи
1106	1107	В северо-западном направлении, пересекая земельный участок под объекты энергетики
1107	1108	В северо-западном направлении до откоса автомобильной дороги "Карымское-Солнцево"
1108	1109	По откосу автомобильной дороги "Карымское-Солнцево" в юго-западном направлении
1109	1110	По откосу опоры моста автомобильной дороги "Карымское-Солнцево" через руч. Шивея (Майдара) в северо-западном направлении
1110	933	По откосу опоры моста автомобильной дороги "Карымское-Солнцево" через руч. Шивея (Майдара) в северо-западном направлении

Контур №6

1111	1112	По откосу опоры моста автомобильной дороги "Карымское-Солнцево" через руч. Шивея (Майдара) в юго-восточном направлении
1112	1113	По откосу опоры моста автомобильной дороги "Карымское-Солнцево" через руч. Шивея (Майдара) в юго-западном направлении
1113	1114	По откосу автомобильной дороги "Карымское-Солнцево" в юго-западном направлении
1114	1115	В юго-западном направлении вдоль поймы руч. Шивея (Майдара)
1115	1116	В юго-западном направлении вдоль поймы руч. Шивея (Майдара)
1116	1117	В юго-восточном направлении вдоль поймы руч. Шивея (Майдара)
1117	1118	В юго-восточном направлении вдоль поймы руч. Шивея (Майдара), пересекая линии электропередач
1118	1119	По откосу в юго-восточном направлении
1119	1120	По откосу в юго-западном направлении
1120	1121	По укрепленному откосу территории общего пользования (ул. Шемелина) в юго-восточном направлении
1121	1122	По укрепленному откосу территории общего пользования (ул. Шемелина) в юго-восточном направлении
1122	1123	В юго-восточном направлении, пересекая участок для строительства линии связи

КАРТА (ПЛАН)

Зона подтопления пгт Карымское городского поселения "Карымское" Карымского района Забайкальского края

(наименование объекта землеустройства)

Сведения о местоположении границ объекта землеустройства

1123	1124	В юго-восточном направлении до откоса руч. Шивея (Майдара)
1124	1125	По откосу руч. Шивея (Майдара) в юго-западном направлении
1125	1126	По откосу руч. Шивея (Майдара) в юго-восточном направлении
1126	1127	По откосу руч. Шивея (Майдара) в юго-восточном направлении
1127	1128	По откосу руч. Шивея (Майдара) в юго-восточном направлении
1128	1129	По откосу руч. Шивея (Майдара) в юго-восточном направлении
1129	1130	По откосу руч. Шивея (Майдара) в юго-восточном направлении
1130	1131	По откосу руч. Шивея (Майдара) вблизи участка по ул. Шемелина, 88 в юго-восточном направлении
1131	1132	По откосу руч. Шивея (Майдара) вблизи участка по ул. Шемелина, 88 в юго-восточном направлении
1132	1133	По откосу руч. Шивея (Майдара) вблизи участка по ул. Шемелина, 88 в юго-восточном направлении
1133	1134	По откосу руч. Шивея (Майдара) вблизи участка по ул. Шемелина, 88 в юго-восточном направлении
1134	1135	По откосу руч. Шивея (Майдара) в юго-восточном направлении
1135	1136	По откосу руч. Шивея (Майдара) в юго-восточном направлении
1136	1137	По песчаной насыпи вдоль руч. Шивея (Майдара) в юго-восточном направлении
1137	1138	По песчаной насыпи вдоль руч. Шивея (Майдара) в юго-восточном направлении
1138	1139	По песчаной насыпи вдоль руч. Шивея (Майдара) в юго-западном направлении
1139	1140	По территории пгт Карымское в юго-западном направлении вблизи участка по ул. Шемелина, 82
1140	1141	По территории пгт Карымское в юго-западном направлении вблизи участков по ул. Шемелина, 80 и 82
1141	1142	В юго-западном направлении, пересекая земельный участок для ЛПХ по адресу: ул. Шемелина, 80
1142	1143	По территории пгт Карымское в юго-западном направлении вблизи участка по ул. Шемелина, 78
1143	1144	По территории пгт Карымское в юго-восточном направлении вблизи участка по ул. Шемелина, 78
1144	1145	По территории пгт Карымское в юго-восточном направлении вблизи участков по ул. Шемелина, 74 и 76
1145	1146	По территории пгт Карымское в юго-восточном направлении вблизи участков по ул. Шемелина, 72 и 74
1146	1147	По территории пгт Карымское в юго-восточном направлении вблизи участка по ул. Шемелина, 72
1147	1148	По территории пгт Карымское в юго-восточном направлении вблизи участка по ул. Шемелина, 70
1148	1149	По территории пгт Карымское в юго-восточном направлении вблизи участка по ул. Шемелина, 70
1149	1150	В юго-западном направлении, пересекая земельный участок для ИЖС по адресу: ул. Шемелина, 68
1150	1151	По земельным участкам для ЛПХ по адресам: ул. Шемелина, 64 и 66 в юго-западном направлении
1151	1152	По земельному участку для ЛПХ по адресу: ул. Шемелина, 64 в юго-восточном направлении
1152	1153	По земельным участкам для ЛПХ по адресам: ул. Шемелина, 62 и 64 в юго-восточном направлении
1153	1154	По земельному участку для ЛПХ по адресу: ул. Шемелина, 62 в юго-восточном направлении
1154	1155	По земельным участкам для ЛПХ по адресам: ул. Шемелина, 60 и 62 в юго-восточном направлении
1155	1156	По земельным участкам для ЛПХ по адресам: ул. Шемелина, 58 и 60 в юго-восточном направлении

КАРТА (ПЛАН)

Зона подтопления пгт Карымское городского поселения "Карымское" Карымского района Забайкальского края

(наименование объекта землеустройства)

Сведения о местоположении границ объекта землеустройства

1156	1157	По земельному участку для ЛПХ по адресу: ул. Шемелина, 58 в юго-восточном направлении
1157	1158	По земельному участку для ЛПХ по адресу: ул. Шемелина, 58 в юго-западном направлении
1158	1159	По земельному участку для ЛПХ по адресу: ул. Шемелина, 58 в юго-западном направлении
1159	1160	По территории пгт Карымское в юго-западном направлении
1160	1161	По территории пгт Карымское в юго-западном направлении
1161	1162	По территории пгт Карымское в юго-западном направлении
1162	1163	По откосу руч. Шивея (Майдара) в юго-восточном направлении
1163	1164	По откосу руч. Шивея (Майдара) в юго-восточном направлении
1164	1165	По откосу руч. Шивея (Майдара) в юго-восточном направлении
1165	1166	По откосу руч. Шивея (Майдара) в юго-восточном направлении
1166	1167	По откосу руч. Шивея (Майдара) в юго-западном направлении
1167	1168	По откосу руч. Шивея (Майдара) в юго-западном направлении
1168	1169	По откосу руч. Шивея (Майдара) в юго-восточном направлении
1169	1170	По откосу руч. Шивея (Майдара) в юго-западном направлении
1170	1171	По откосу руч. Шивея (Майдара) в юго-восточном направлении
1171	1172	По откосу руч. Шивея (Майдара) в юго-восточном направлении
1172	1173	По откосу руч. Шивея (Майдара) в юго-восточном направлении
1173	1174	По откосу руч. Шивея (Майдара) в юго-восточном направлении
1174	1175	Вдоль руч. Шивея (Майдара) в юго-восточном направлении
1175	1176	Вдоль руч. Шивея (Майдара) в юго-восточном направлении
1176	1177	По откосу руч. Шивея (Майдара) в юго-западном направлении
1177	1178	По откосу руч. Шивея (Майдара) в юго-восточном направлении
1178	1179	По откосу вдоль руч. Шивея (Майдара) вблизи участка по ул. Шемелина, 56а в юго-восточном направлении
1179	1180	По откосу вдоль руч. Шивея (Майдара) вблизи участка по ул. Шемелина, 56а в юго-восточном направлении
1180	1181	По откосу вдоль руч. Шивея (Майдара) вблизи участка по ул. Шемелина, 56а в юго-восточном направлении
1181	1182	По откосу вдоль руч. Шивея (Майдара) вблизи участка по ул. Шемелина, 56а в юго-восточном направлении
1182	1183	По откосу вдоль руч. Шивея (Майдара) вблизи участка по ул. Шемелина, 56а в юго-восточном направлении
1183	1184	Вдоль руч. Шивея (Майдара) в юго-восточном направлении
1184	1185	По откосу насыпи вдоль руч. Шивея (Майдара) вблизи участка по ул. Шемелина, 56 в юго-восточном направлении
1185	1186	По откосу насыпи вдоль руч. Шивея (Майдара) вблизи участка по ул. Шемелина, 56 в юго-восточном направлении
1186	1187	По откосу насыпи вдоль руч. Шивея (Майдара) вблизи участка по ул. Шемелина, 56 в юго-восточном направлении
1187	1188	По откосу насыпи вдоль руч. Шивея (Майдара) вблизи участка по ул. Шемелина, 56 в юго-восточном направлении
1188	1189	По земельному участку для ЛПХ по адресу: ул. Шемелина, 54 в юго-восточном направлении
1189	1190	По земельному участку для ЛПХ по адресу: ул. Шемелина, 54 в юго-восточном направлении
1190	1191	По земельному участку для ЛПХ по адресу: ул. Шемелина, 52 в юго-восточном направлении
1191	1192	По земельным участкам для ЛПХ по адресам: ул. Шемелина, 46, 48, 50 и 52 в юго-западном направлении

КАРТА (ПЛАН)

Зона подтопления пгт Карымское городского поселения "Карымское" Карымского района Забайкальского края

(наименование объекта землеустройства)

Сведения о местоположении границ объекта землеустройства

1192	1193	По земельному участку для ЛПХ по адресу: ул. Шемелина, 46 в юго-восточном направлении
1193	1194	По земельным участкам для ЛПХ по адресам: ул. Шемелина, 44, 46 в юго-западном направлении
1194	1195	По участкам по адресам: ул. Шемелина, 42, 44 и ул. Крестьянская, 23 в юго-западном направлении
1195	1196	По участкам по адресам: ул. Шемелина, 38 и ул. Крестьянская, 23 в юго-западном направлении, пересекая проезд
1196	1197	По земельному участку для ЛПХ по адресу: ул. Шемелина, 36 в юго-восточном направлении
1197	1198	По земельному участку для ЛПХ по адресу: ул. Шемелина, 36 в юго-восточном направлении
1198	1199	По земельным участкам для ЛПХ по адресам: ул. Шемелина, 34 и 36 в юго-восточном направлении
1199	1200	По земельным участкам для ЛПХ по адресам: ул. Крестьянская, 21 и ул. Шемелина, 32 и 34 в юго-восточном направлении
1200	1201	По земельным участкам для ЛПХ по адресам: ул. Крестьянская, 19 и 21 в юго-восточном направлении
1201	1202	По земельному участку для ЛПХ по адресу: ул. Крестьянская, 19 в юго-восточном направлении
1202	1203	В юго-восточном направлении, пересекая проезд
1203	1204	По территории общего пользования в северо-восточном направлении
1204	1205	По территории общего пользования в северо-восточном направлении
1205	1206	По территории общего пользования в северо-восточном направлении
1206	1207	По откосу руч. Шивея (Майдара) вблизи участка по ул. Крестьянская, 11 в юго-восточном направлении
1207	1208	По откосу руч. Шивея (Майдара) вблизи участка по ул. Крестьянская, 11 в юго-восточном направлении
1208	1209	По откосу руч. Шивея (Майдара) вблизи участка по ул. Крестьянская, 11 в юго-восточном направлении
1209	1210	По откосу руч. Шивея (Майдара) вблизи участка по ул. Крестьянская, 11 в юго-восточном направлении
1210	1211	По откосу руч. Шивея (Майдара) вблизи участка по ул. Крестьянская, 11 в юго-западном направлении
1211	1212	По откосу руч. Шивея (Майдара) вблизи участка по ул. Крестьянская, 11 в юго-западном направлении
1212	1213	По откосу руч. Шивея (Майдара) вблизи участка по ул. Крестьянская, 13 в юго-западном направлении
1213	1214	По откосу руч. Шивея (Майдара) вблизи участка по ул. Шемелина, 18 в юго-западном направлении
1214	1215	По откосу руч. Шивея (Майдара) вблизи участка по ул. Шемелина, 18 в юго-западном направлении
1215	1216	По откосу руч. Шивея (Майдара) вблизи участков по ул. Шемелина, 16 и 16а в юго-западном направлении
1216	1217	По откосу руч. Шивея (Майдара) вблизи участка по ул. Шемелина, 14 в юго-восточном направлении
1217	1218	По откосу руч. Шивея (Майдара) вблизи участка по ул. Шемелина, 14 в юго-восточном направлении
1218	1219	По откосу руч. Шивея (Майдара) вблизи участка по ул. Шемелина, 12 в юго-восточном направлении
1219	1220	По откосу руч. Шивея (Майдара) вблизи участка по ул. Шемелина, 12 в юго-восточном направлении
1220	1221	По откосу руч. Шивея (Майдара) вблизи участка по ул. Шемелина, 8 в юго-восточном направлении
1221	1222	По земельному участку для ЛПХ по адресу: ул. Шемелина, 8 в юго-восточном направлении

КАРТА (ПЛАН)

Зона подтопления пгт Карымское городского поселения "Карымское" Карымского района Забайкальского края

(наименование объекта землеустройства)

Сведения о местоположении границ объекта землеустройства

1222	1223	По земельным участкам для ЛПХ по адресам: ул. Шемелина, 4 и 6 в юго-восточном направлении
1223	1224	По откосу руч. Шивея (Майдара) вблизи участка по ул. Шемелина в юго-восточном направлении
1224	1225	По откосу руч. Шивея (Майдара) вблизи участка по ул. Шемелина в юго-восточном направлении
1225	1226	По откосу руч. Шивея (Майдара) вблизи участка по ул. Шемелина в юго-восточном направлении
1226	1227	По откосу руч. Шивея (Майдара) вблизи участка по ул. Ленинградская в юго-восточном направлении
1227	1228	По откосу руч. Шивея (Майдара) вблизи участка по ул. Ленинградская в юго-восточном направлении
1228	1229	По откосу руч. Шивея (Майдара) вблизи участка по ул. Ленинградская в юго-восточном направлении
1229	1230	По откосу руч. Шивея (Майдара) вблизи участка по ул. Ленинградская в юго-восточном направлении
1230	1231	Вдоль руч. Шивея (Майдара) вблизи участка по адресу: ул. Ленинградская, 26а в юго-восточном направлении
1231	1232	Вдоль руч. Шивея (Майдара) вблизи участка по адресу: ул. Ленинградская, 26а в юго-восточном направлении
1232	1233	Вдоль руч. Шивея (Майдара) в юго-восточном направлении
1233	1234	По территории общего пользования вдоль ул. Ленинградская в юго-западном направлении
1234	1235	По земельным участкам для ЛПХ по адресам: ул. Ленинградская, 26 и 26а в северо-западном направлении
1235	1236	По земельным участкам по адресам: ул. Ленинградская, 28 и ул. Шемелина, 2 в северо-западном направлении
1236	1237	По земельному участку по адресу: ул. Шемелина, 2 в северо-западном направлении
1237	1238	По земельным участкам по адресам: ул. Шемелина, 2, 4, 6 и 8 в северо-западном направлении
1238	1239	По земельному участку для ЛПХ по адресу: ул. Шемелина, 8 в северо-западном направлении
1239	1240	По земельным участкам для ЛПХ по адресам: ул. Шемелина, 8 и 12 в северо-западном направлении
1240	1241	По земельным участкам для ЛПХ по адресам: ул. Шемелина, 12 и 14 в северо-западном направлении
1241	1242	По земельным участкам для ЛПХ по адресам: ул. Шемелина, 14, 16 и 16а в северо-восточном направлении
1242	1243	По земельным участкам для ЛПХ по адресам: ул. Шемелина, 16 и 18 в северо-восточном направлении
1243	1244	По земельным участкам по адресам: ул. Шемелина, 18 и 20 в северо-восточном направлении
1244	1245	По земельным участкам по адресам: ул. Шемелина, 20 и ул. Крестьянская, 15 и 13 в северо-восточном направлении
1245	1246	По земельному участку для ЛПХ по адресу: ул. Крестьянская, 13 в северо-восточном направлении
1246	1247	По земельному участку для ЛПХ по адресу: ул. Крестьянская, 13 в северо-западном направлении
1247	1248	По земельному участку для ЛПХ по адресу: ул. Крестьянская, 13 в северо-западном направлении
1248	1249	По земельным участкам для ЛПХ по адресам: ул. Крестьянская, 13 и 15 в северо-западном направлении
1249	1250	По земельным участкам по адресам: ул. Крестьянская, 19 и ул. Шемелина, 28 в северо-западном направлении, пересекая проезд
1250	1251	По земельным участкам по адресам: ул. Крестьянская, 21 и ул. Шемелина, 30 в северо-западном направлении

КАРТА (ПЛАН)

Зона подтопления пгт Карымское городского поселения "Карымское" Карымского района Забайкальского края

(наименование объекта землеустройства)

Сведения о местоположении границ объекта землеустройства

1251	1252	По земельным участкам по адресам: ул. Шемелина, 30, 32 и 34 в северо-западном направлении
1252	1253	По земельным участкам по адресам: ул. Шемелина, 34 и 36 в северо-западном направлении
1253	1254	По земельным участкам по адресам: ул. Шемелина, 36 и 38 в северо-западном направлении
1254	1255	По земельным участкам по адресам: ул. Шемелина, 38 и 40 в северо-восточном направлении, пересекая проезд
1255	1256	По земельному участку для ЛПХ по адресу: ул. Шемелина, 40 в северо-восточном направлении
1256	1257	По земельным участкам по адресам: ул. Шемелина, 40 и 42 в северо-восточном направлении
1257	1258	По земельным участкам по адресам: ул. Шемелина, 42 и 44 в северо-восточном направлении
1258	1259	По земельным участкам по адресам: ул. Шемелина, 46 и 48 в северо-восточном направлении
1259	1260	По земельным участкам по адресам: ул. Шемелина, 48 и 50 в северо-западном направлении
1260	1261	По земельным участкам по адресам: ул. Шемелина, 50 и 52 в северо-западном направлении
1261	1262	По земельным участкам по адресам: ул. Шемелина, 52 и 54 в северо-западном направлении
1262	1263	По земельному участку для ЛПХ по адресу: ул. Шемелина, 54 в северо-западном направлении
1263	1264	По земельному участку для ЛПХ по адресу: ул. Шемелина, 56 в северо-западном направлении
1264	1265	По земельному участку для ЛПХ по адресу: ул. Шемелина, 56 в северо-западном направлении
1265	1266	В северо-западном направлении, пересекая земельный участок по ул. Шемелина, 56а
1266	1267	В северо-западном направлении по ул. Шемелина, пересекая участки для строительства линии связи и водопровода
1267	1268	В северо-западном направлении по ул. Шемелина вдоль участка для строительства линии связи
1268	1269	В северо-восточном направлении по ул. Шемелина, пересекая земельный участок для строительства линии связи
1269	1270	По земельному участку для ЛПХ по адресу: ул. Шемелина, 58 в северо-восточном направлении
1270	1271	По земельному участку для ЛПХ по адресу: ул. Шемелина, 58 в северо-восточном направлении
1271	1272	По земельным участкам для ЛПХ по адресам: ул. Шемелина, 58 и 60 в северо-западном направлении
1272	1273	По земельным участкам для ЛПХ по адресам: ул. Шемелина, 60 и 62 в северо-западном направлении
1273	1274	По земельному участку для ЛПХ по адресу: ул. Шемелина, 62 в северо-западном направлении
1274	1275	По земельным участкам для ЛПХ по адресам: ул. Шемелина, 62 и 64 в северо-западном направлении
1275	1276	По земельным участкам для ЛПХ по адресам: ул. Шемелина, 64 и 66 в северо-восточном направлении
1276	1277	По земельным участкам по адресам: ул. Шемелина, 66 и 68 в северо-восточном направлении
1277	1278	По земельному участку для ИЖС по адресу: ул. Шемелина, 68 в северо-восточном направлении
1278	1279	По земельным участкам по адресам: ул. Шемелина, 68 и 70 в северо-восточном направлении
1279	1280	По земельным участкам по адресам: ул. Шемелина, 70 и 72 в северо-западном направлении

КАРТА (ПЛАН)

Зона подтопления пгт Карымское городского поселения "Карымское" Карымского района Забайкальского края

(наименование объекта землеустройства)

Сведения о местоположении границ объекта землеустройства

1280	1281	По земельным участкам по адресам: ул. Шемелина, 72 и 74 в северо-западном направлении
1281	1282	По земельному участку для ЛПХ по адресу: ул. Шемелина, 74 в северо-восточном направлении
1282	1283	По земельным участкам для ЛПХ по адресам: ул. Шемелина, 76, 78, 80 и 82 в северо-западном направлении
1283	1284	По земельным участкам по адресам: ул. Шемелина, 82 и 84 в северо-восточном направлении
1284	1285	По земельному участку для ЛПХ по адресу: ул. Шемелина, 84 в северо-западном направлении
1285	1286	По земельным участкам для ЛПХ по адресам: ул. Шемелина, 86 и 88 в северо-западном направлении
1286	1287	По земельному участку для ЛПХ по адресу: ул. Шемелина, 88 в северо-западном направлении
1287	1288	В северо-западном направлении по ул. Шемелина, пересекая земельный участок для строительства линии связи
1288	1289	По откосу территории общего пользования (ул. Шемелина) в северо-западном направлении
1289	1290	По откосу территории общего пользования (ул. Шемелина) в северо-западном направлении
1290	1291	Вдоль территории общего пользования (ул. Шемелина) в северо-западном направлении
1291	1292	По откосу территории общего пользования (ул. Шемелина) в северо-западном направлении
1292	1293	По откосу территории общего пользования (перекресток ул. Шемелина и ул. Ленинградская) в северо-восточном направлении
1293	1111	По откосу автомобильной дороги общего пользования "Карымское-Солнцево" в северо-восточном направлении
Контур №7		
1294	1295	По территории пгт Карымское в юго-восточном направлении, пересекая дорогу местного значения
1295	1296	По территории пгт Карымское вдоль дороги местного значения в юго-восточном направлении
1296	1297	По территории пгт Карымское вдоль дороги местного значения в юго-восточном направлении
1297	1298	По территории пгт Карымское вдоль дороги местного значения в юго-восточном направлении
1298	1299	По территории пгт Карымское в юго-восточном направлении, пересекая дорогу местного значения
1299	1300	Вдоль заболоченной территории пгт Карымское в юго-восточном направлении
1300	1301	Вдоль заболоченной территории пгт Карымское в юго-восточном направлении
1301	1302	Вдоль заболоченной территории пгт Карымское в юго-западном направлении
1302	1303	Вдоль заболоченной территории пгт Карымское в юго-восточном направлении
1303	1304	Вдоль заболоченной территории пгт Карымское в юго-восточном направлении
1304	1305	Вдоль заболоченной территории пгт Карымское в юго-восточном направлении
1305	1306	Вдоль заболоченной территории пгт Карымское в юго-восточном направлении
1306	1307	Вдоль заболоченной территории пгт Карымское в юго-восточном направлении
1307	1308	Вдоль заболоченной территории пгт Карымское в юго-восточном направлении
1308	1309	Вдоль заболоченной территории пгт Карымское в юго-восточном направлении
1309	1310	В юго-восточном направлении до откоса руч. Шивея (Майдара)
1310	1311	По откосу руч. Шивея (Майдара) в юго-восточном направлении
1311	1312	По откосу руч. Шивея (Майдара) в юго-восточном направлении
1312	1313	По откосу руч. Шивея (Майдара) в юго-восточном направлении
1313	1314	По откосу руч. Шивея (Майдара) в юго-восточном направлении

КАРТА (ПЛАН)

Зона подтопления пгт Карымское городского поселения "Карымское" Карымского района Забайкальского края

(наименование объекта землеустройства)

Сведения о местоположении границ объекта землеустройства

1359	1360	Вдоль заболоченной территории пгт Карымское в юго-восточном направлении, пересекая линию электропередач
1360	1361	Вдоль заболоченной территории пгт Карымское в юго-западном направлении
1361	1362	Вдоль заболоченной территории пгт Карымское в юго-восточном направлении
1362	1363	Вдоль заболоченной территории пгт Карымское в юго-восточном направлении, пересекая участок для строительства водовода
1363	1364	Вдоль заболоченной территории пгт Карымское в юго-восточном направлении
1364	1365	Вдоль заболоченной территории пгт Карымское в юго-восточном направлении
1365	1366	Вдоль заболоченной территории пгт Карымское в юго-восточном направлении
1366	1367	Вдоль заболоченной территории пгт Карымское в юго-восточном направлении
1367	1368	По территории пгт Карымское в юго-восточном направлении, пересекая дорогу местного значения
1368	1369	По территории пгт Карымское в юго-восточном направлении от дороги местного значения
1369	1370	По территории пгт Карымское в юго-западном направлении
1370	1371	В юго-восточном направлении вдоль оврага
1371	1372	По территории пгт Карымское в юго-восточном направлении вблизи откоса руч. Шивея (Майдара)
1372	1373	По территории пгт Карымское в юго-восточном направлении вблизи откоса руч. Шивея (Майдара)
1373	1374	По территории пгт Карымское в юго-восточном направлении вблизи откоса руч. Шивея (Майдара)
1374	1375	По территории пгт Карымское в юго-восточном направлении вблизи земельных участков под огород
1375	1376	По территории пгт Карымское в юго-восточном направлении вблизи земельных участков под огород
1376	1377	По территории пгт Карымское в юго-западном направлении вблизи земельных участков под огород
1377	1378	По территории пгт Карымское в юго-восточном направлении вблизи земельных участков под огород
1378	1379	По территории пгт Карымское в юго-западном направлении вблизи земельных участков под огород
1379	1380	По территории пгт Карымское в юго-восточном направлении вблизи земельных участков под огород
1380	1381	По территории пгт Карымское в юго-восточном направлении вблизи земельных участков под огород
1381	1382	По территории пгт Карымское в юго-восточном направлении
1382	1383	По территории пгт Карымское в юго-восточном направлении
1383	1384	В юго-западном направлении до откоса руч. Шивея (Майдара)
1384	1385	По откосу руч. Шивея (Майдара) в юго-западном направлении
1385	1386	По откосу руч. Шивея (Майдара) в юго-западном направлении
1386	1387	По откосу руч. Шивея (Майдара) в юго-западном направлении
1387	1388	По откосу руч. Шивея (Майдара) в юго-западном направлении
1388	1389	По откосу руч. Шивея (Майдара) в юго-восточном направлении
1389	1390	По откосу руч. Шивея (Майдара) в юго-восточном направлении
1390	1391	Вдоль заболоченной территории пгт Карымское в юго-восточном направлении
1391	1392	Вдоль заболоченной территории пгт Карымское в юго-западном направлении
1392	1393	Вдоль заболоченной территории пгт Карымское в юго-западном направлении
1393	1394	Вдоль заболоченной территории пгт Карымское в юго-восточном направлении
1394	1395	По откосу руч. Шивея (Майдара) в юго-восточном направлении
1395	1396	По откосу руч. Шивея (Майдара) в юго-западном направлении

КАРТА (ПЛАН)

Зона подтопления пгт Карымское городского поселения "Карымское" Карымского района Забайкальского края

(наименование объекта землеустройства)

Сведения о местоположении границ объекта землеустройства

1396	1397	По откосу руч. Шивея (Майдара) в юго-западном направлении
1397	1398	По откосу руч. Шивея (Майдара) в юго-западном направлении
1398	1399	По откосу руч. Шивея (Майдара) в юго-восточном направлении
1399	1400	По откосу руч. Шивея (Майдара) в юго-восточном направлении
1400	1401	По откосу руч. Шивея (Майдара) в юго-восточном направлении
1401	1402	По откосу руч. Шивея (Майдара) в юго-восточном направлении
1402	1403	По откосу руч. Шивея (Майдара) в юго-восточном направлении
1403	1404	По откосу руч. Шивея (Майдара) в юго-восточном направлении
1404	1405	По откосу руч. Шивея (Майдара) в юго-восточном направлении
1405	1406	По откосу руч. Шивея (Майдара) в юго-восточном направлении
1406	1407	Вдоль заболоченной территории пгт Карымское в юго-восточном направлении
1407	1408	Вдоль заболоченной территории пгт Карымское в юго-западном направлении
1408	1409	Вдоль заболоченной территории пгт Карымское в юго-западном направлении
1409	1410	По откосу руч. Шивея (Майдара) в юго-западном направлении
1410	1411	По откосу руч. Шивея (Майдара) в юго-западном направлении
1411	1412	По откосу руч. Шивея (Майдара) в юго-западном направлении
1412	1413	По откосу руч. Шивея (Майдара) в юго-восточном направлении
1413	1414	По откосу руч. Шивея (Майдара) в юго-восточном направлении
1414	1415	По откосу руч. Шивея (Майдара) в юго-восточном направлении
1415	1416	По откосу руч. Шивея (Майдара) в юго-восточном направлении
1416	1417	По откосу руч. Шивея (Майдара) в юго-восточном направлении
1417	1418	По откосу руч. Шивея (Майдара) в юго-восточном направлении
1418	1419	Вдоль заболоченной территории пгт Карымское в юго-восточном направлении
1419	1420	Вдоль заболоченной территории пгт Карымское в юго-восточном направлении
1420	1421	Вдоль заболоченной территории пгт Карымское в юго-западном направлении
1421	1422	Вдоль заболоченной территории пгт Карымское в юго-западном направлении
1422	1423	По откосу руч. Шивея (Майдара) в юго-восточном направлении
1423	1424	По откосу руч. Шивея (Майдара) в южном направлении
1424	1425	По откосу руч. Шивея (Майдара) в юго-восточном направлении
1425	1426	По откосу опоры моста автомобильной дороги "Карымское-Солнцево" через руч. Шивея (Майдара) в юго-восточном направлении
1426	1427	По откосу опоры моста автомобильной дороги "Карымское-Солнцево" через руч. Шивея (Майдара) в юго-восточном направлении
1427	1428	По откосу автомобильной дороги "Карымское-Солнцево" в юго-западном направлении
1428	1429	По откосу автомобильной дороги "Карымское-Солнцево" в северо-западном направлении
1429	1430	По территории пгт Карымское в северо-западном направлении
1430	1431	По земельному участку по ул. Шемелина в северо-западном направлении
1431	1432	По земельному участку по ул. Шемелина в северо-западном направлении
1432	1433	По территории пгт Карымское в северо-западном направлении
1433	1434	По территории пгт Карымское в северо-западном направлении
1434	1435	По территории пгт Карымское в северо-восточном направлении
1435	1436	По территории пгт Карымское в северо-западном направлении
1436	1437	По территории пгт Карымское в северо-западном направлении
1437	1438	По территории пгт Карымское в северо-западном направлении
1438	1439	По территории пгт Карымское в северо-западном направлении
1439	1440	По территории пгт Карымское в северо-восточном направлении вдоль откоса

КАРТА (ПЛАН)

Зона подтопления пгт Карымское городского поселения "Карымское" Карымского района Забайкальского края

(наименование объекта землеустройства)

Сведения о местоположении границ объекта землеустройства

1440	1441	По территории пгт Карымское в северо-восточном направлении вдоль откоса
1441	1442	По территории пгт Карымское в северо-восточном направлении
1442	1443	По территории пгт Карымское в северном направлении
1443	1444	По территории пгт Карымское в северо-западном направлении
1444	1445	По территории пгт Карымское в северо-восточном направлении
1445	1446	По территории пгт Карымское в северо-восточном направлении
1446	1447	По территории пгт Карымское в северо-восточном направлении
1447	1448	По территории пгт Карымское в северо-восточном направлении
1448	1449	По территории пгт Карымское в северо-восточном направлении
1449	1450	В северо-западном направлении по огороженной территории
1450	1451	В северо-восточном направлении по огороженной территории
1451	1452	В северо-западном направлении по огороженной территории
1452	1453	В северо-западном направлении по огороженной территории
1453	1454	В северо-западном направлении по огороженной территории
1454	1455	В северо-западном направлении по огороженной территории
1455	1456	По территории пгт Карымское в северо-западном направлении
1456	1457	По территории пгт Карымское в северо-западном направлении
1457	1458	По откосу оврага в юго-западном направлении
1458	1459	По откосу оврага в северо-западном направлении
1459	1460	По откосу оврага в северо-восточном направлении
1460	1461	По откосу оврага в северо-восточном направлении
1461	1462	По территории пгт Карымское в северо-западном направлении
1462	1463	По территории пгт Карымское в северо-западном направлении
1463	1464	По территории пгт Карымское в северо-западном направлении, пересекая дорогу местного значения
1464	1465	По территории пгт Карымское в северо-западном направлении
1465	1466	По территории пгт Карымское в северо-западном направлении
1466	1467	По территории пгт Карымское в северо-западном направлении
1467	1468	По территории пгт Карымское в северо-западном направлении, пересекая участок для строительства водовода и линию электропередач
1468	1469	По территории пгт Карымское в северо-западном направлении
1469	1470	По территории пгт Карымское в северо-западном направлении
1470	1471	По территории пгт Карымское в северо-западном направлении
1471	1472	По территории пгт Карымское в северо-западном направлении
1472	1473	По территории пгт Карымское в северо-западном направлении, пересекая линию электропередач
1473	1474	По территории пгт Карымское в северо-западном направлении
1474	1475	По оврагу в юго-западном направлении
1475	1476	По оврагу в северо-западном направлении
1476	1477	По территории пгт Карымское в северо-восточном направлении
1477	1478	По территории пгт Карымское в северо-западном направлении
1478	1479	По территории пгт Карымское в северо-западном направлении
1479	1480	По территории пгт Карымское в северо-западном направлении
1480	1481	По территории пгт Карымское в северо-западном направлении
1481	1482	По территории пгт Карымское в северо-западном направлении
1482	1483	По территории пгт Карымское в северо-западном направлении
1483	1484	По территории пгт Карымское в северо-западном направлении

КАРТА (ПЛАН)

Зона подтопления пгт Карымское городского поселения "Карымское" Карымского района Забайкальского края

(наименование объекта землеустройства)

Сведения о местоположении границ объекта землеустройства

1484	1485	По территории пгт Карымское в северо-западном направлении
1485	1486	По территории пгт Карымское в северо-западном направлении
1486	1487	По территории пгт Карымское в северо-западном направлении
1487	1488	По территории пгт Карымское в северо-западном направлении
1488	1489	По территории пгт Карымское в северо-западном направлении
1489	1490	По территории пгт Карымское в северо-западном направлении
1490	1491	По территории пгт Карымское в северо-западном направлении
1491	1492	По территории пгт Карымское в северо-западном направлении
1492	1493	По территории пгт Карымское в северо-западном направлении
1493	1494	По территории пгт Карымское в северо-западном направлении
1494	1495	По территории пгт Карымское в северо-западном направлении
1495	1496	По территории пгт Карымское в северо-западном направлении
1496	1497	По территории пгт Карымское в северо-западном направлении
1497	1498	По территории пгт Карымское в северо-западном направлении, пересекая линию электропередач
1498	1499	По территории пгт Карымское в северо-западном направлении
1499	1500	По территории пгт Карымское в северо-западном направлении
1500	1501	По территории пгт Карымское в северо-западном направлении
1501	1502	По территории пгт Карымское в северо-западном направлении
1502	1503	По территории пгт Карымское в северо-западном направлении
1503	1504	По территории пгт Карымское в северо-западном направлении
1504	1505	По территории пгт Карымское в северо-западном направлении
1505	1506	По территории пгт Карымское в северо-западном направлении
1506	1507	По территории пгт Карымское в северо-западном направлении, пересекая дорогу местного значения
1507	1508	Вдоль дороги местного значения в северо-западном направлении, пересекая линию электропередач
1508	1509	По территории пгт Карымское в северо-западном направлении, пересекая дорогу местного значения
1509	1510	По территории пгт Карымское в северо-западном направлении
1510	1511	По территории пгт Карымское в северо-западном направлении
1511	1512	По территории пгт Карымское в северо-западном направлении
1512	1513	По территории пгт Карымское в северо-западном направлении
1513	1514	По территории пгт Карымское в северо-западном направлении
1514	1294	По территории пгт Карымское в северо-западном направлении

КАРТА (ПЛАН)

Зона подтопления пгт Карымское городского поселения "Карымское" Карымского района Забайкальского края

(наименование объекта землеустройства)

Сведения о местоположении измененных (уточненных) границ объекта землеустройства

1. Система координат : МСК-75

2. Сведения о характерных точках границ объекта землеустройства

Обозначение характерных точек границ	Существующие координаты, м		Измененные (уточненные) координаты, м		Метод определения координат и средняя квадратическая погрешность положения характерной точки (Mt),м	Описание закрепления точки
	X	Y	X	Y		
1	2	3	4	5	6	7
-	-	-	-	-	-	-

3. Сведения о характерных точках части(частей) границы объекта землеустройства

-	-	-	-	-	-	-
---	---	---	---	---	---	---

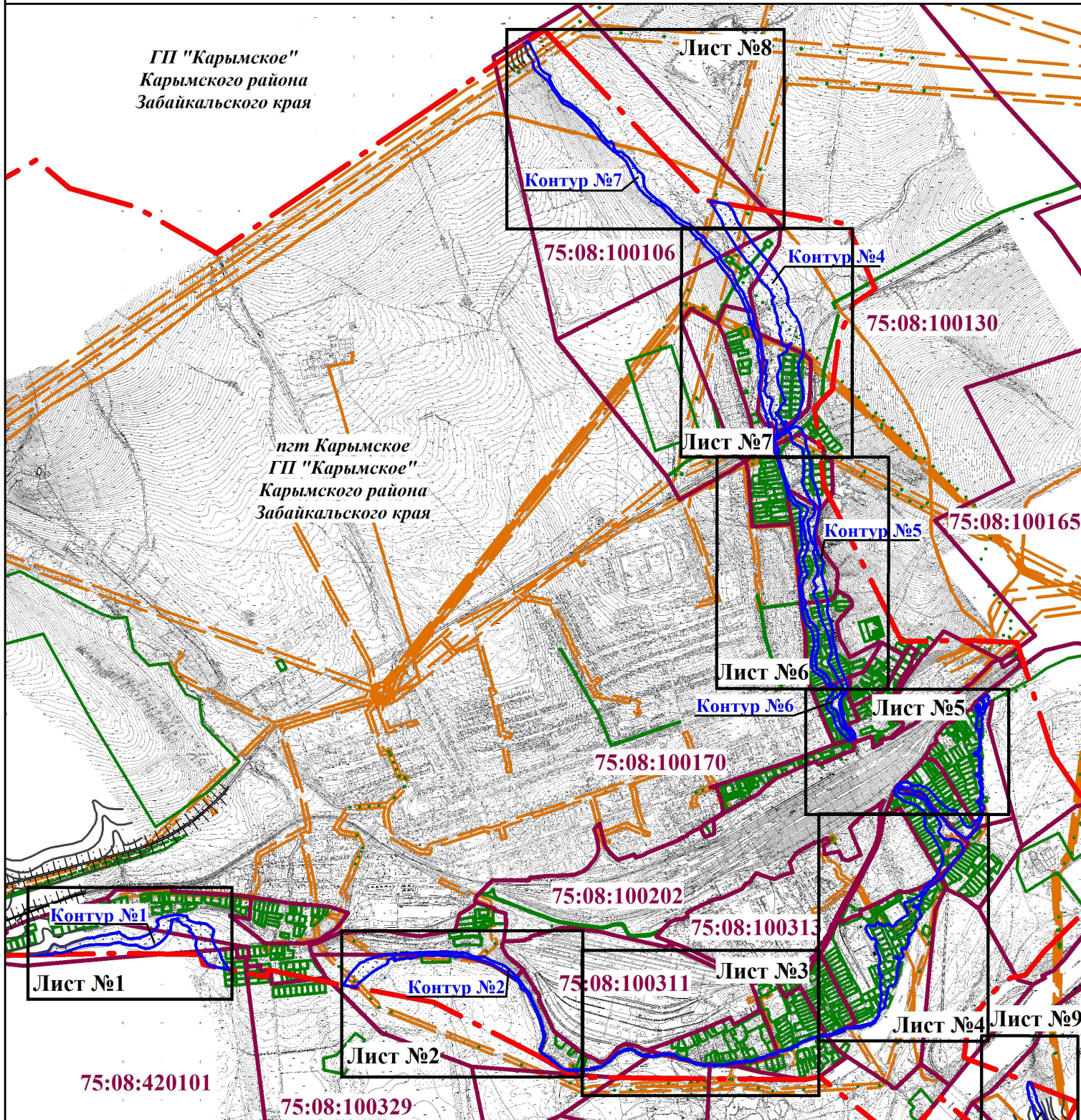
4. Сведения о частях границ объекта землеустройства, совпадающих с местоположением внешних границ природных объектов и(или) объектов искусственного происхождения

Обозначение части границ		Существующее описание прохождения части границ	Измененное (уточненное) описание прохождения части границ
от точки	до точки		
1	2	3	4
-	-	-	-






КАРТА (ПЛАН)

Зона подтопления пгт Карымское городского поселения "Карымское" Карымского района Забайкальского края

(наименование объекта землеустройства)


Обзорная схема
План границ объекта землеустройстваГП "Карымское"
Карымского района
Забайкальского краяпгт Карымское
ГП "Карымское"
Карымского района
Забайкальского края

Условные обозначения:

-  - образуемая зона с особыми условиями использования территории (зона подтопления пгт Карымское)
-  - граница кадастрового квартала
-  - граница земельного участка по сведениям ЕГРН
-  - граница зоны с особыми условиями использования по сведениям ЕГРН
-  - граница населенного пункта по генеральному плану

75:22:272801 - номер кадастрового квартала

Контур №1 - обозначение замкнутого контура образуемой зоны подтопления (всего контуров - 7)

Подпись: Иванова А.В.
Место для отписки печати лица, составившего карту (план) объекта землеустройства

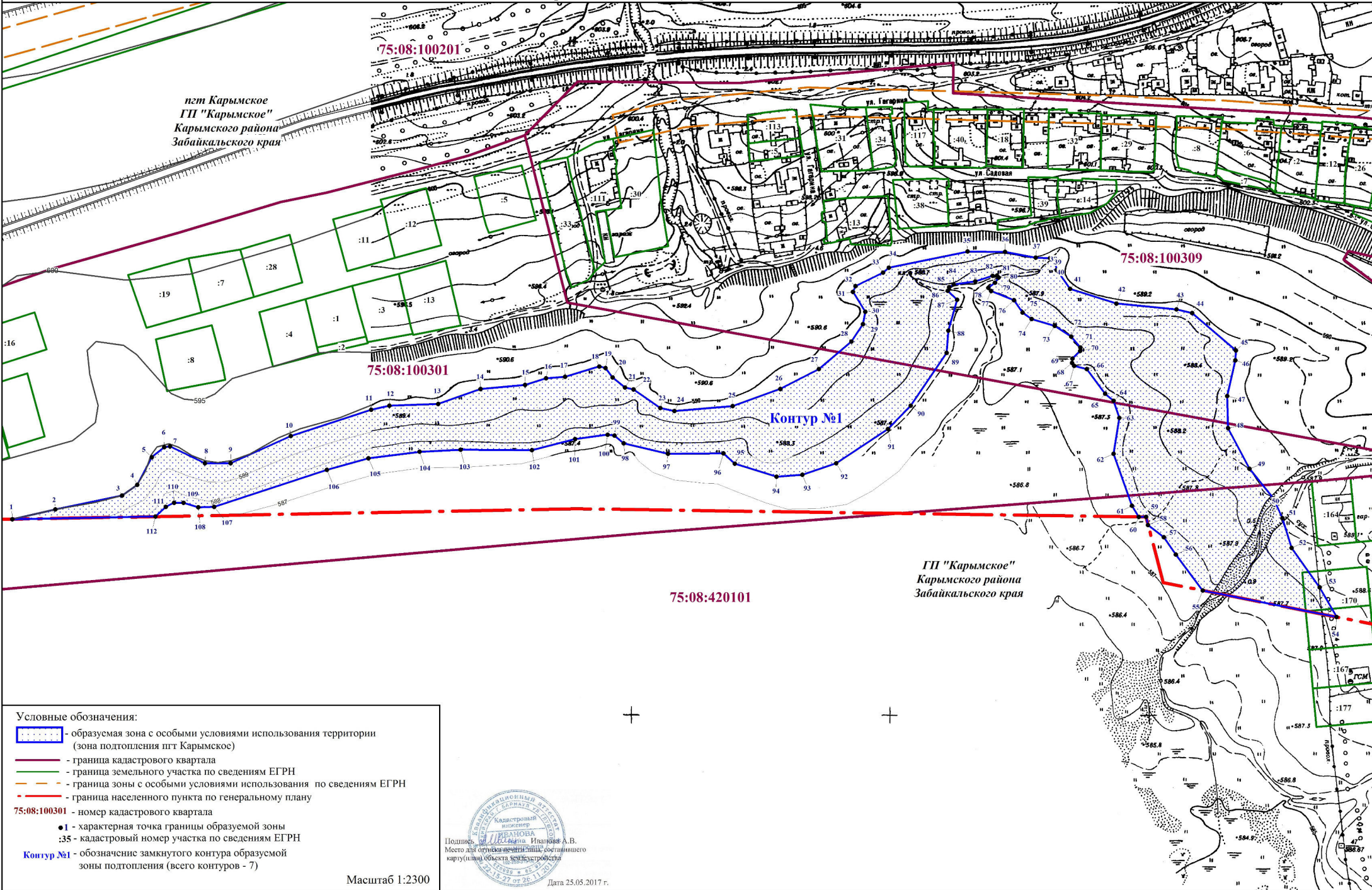
Масштаб 1:28000

Дата 25.05.2017 г.

КАРТА (ПЛАН)

Зона подтопления пгт Карымское городского поселения "Карымское" Карымского района Забайкальского края
(наименование объекта землеустройства)

План границ объекта землеустройства. Лист №1



пгт Карымское
ГП "Карымское"
Карымского района
Забайкальского края

ГП "Карымское"
Карымского района
Забайкальского края

Условные обозначения:

- образующая зона с особыми условиями использования территории (зона подтопления пгт Карымское)
- граница кадастрового квартала
- граница земельного участка по сведениям ЕГРН
- граница зоны с особыми условиями использования по сведениям ЕГРН
- граница населенного пункта по генеральному плану

75:08:100301 - номер кадастрового квартала

- 1 - характерная точка границы образующей зоны
- :35 - кадастровый номер участка по сведениям ЕГРН

Контур №1 - обозначение замкнутого контура образующей зоны подтопления (всего контуров - 7)



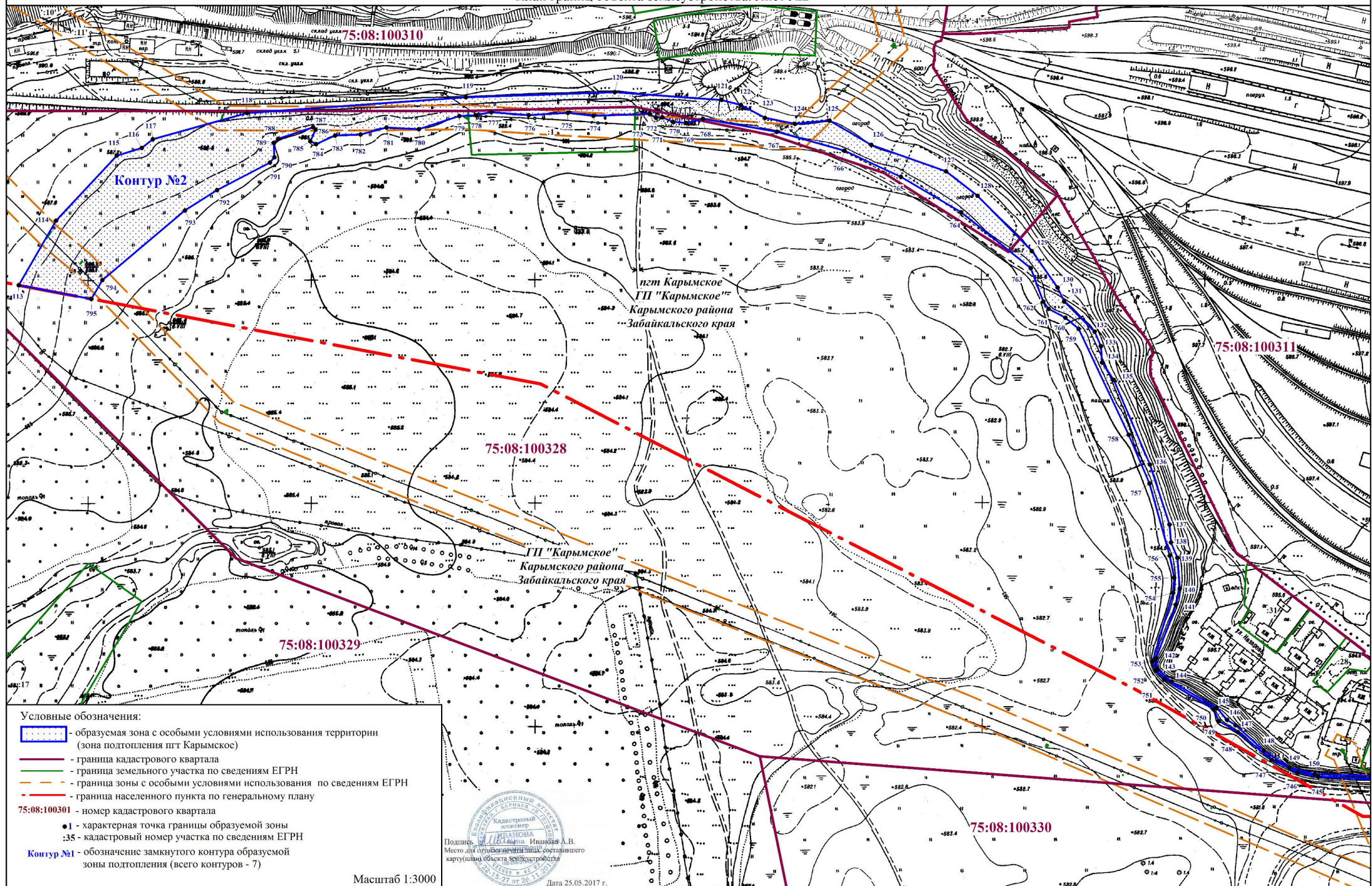
Масштаб 1:2300

Дата 25.05.2017 г.

КАРТА (ПЛАН)

Зона подтопления пгт Карымское городского поселения "Карымское" Карымского района Забайкальского края
(наименование объекта землеустройства)

План границ объекта землеустройства. Лист №2



Условные обозначения:

- образуемая зона с особыми условиями использования территории (зона подтопления пгт Карымское)
- граница кадастрового квартала
- граница земельного участка по сведениям ЕГРН
- граница зоны с особыми условиями использования по сведениям ЕГРН
- граница населенного пункта по генеральному плану

75:08:100301 - номер кадастрового квартала

- 1 - характерная точка границы образуемой зоны
- :35 - кадастровый номер участка по сведениям ЕГРН

Контур №1 - обозначение замкнутого контура образуемой зоны подтопления (всего контуров - 7)

Подпись: *Иванова А.В.*
Место для отчисления/изменения/восстановления карт(плана) объекта землеустройства

Дата 25.05.2017 г.

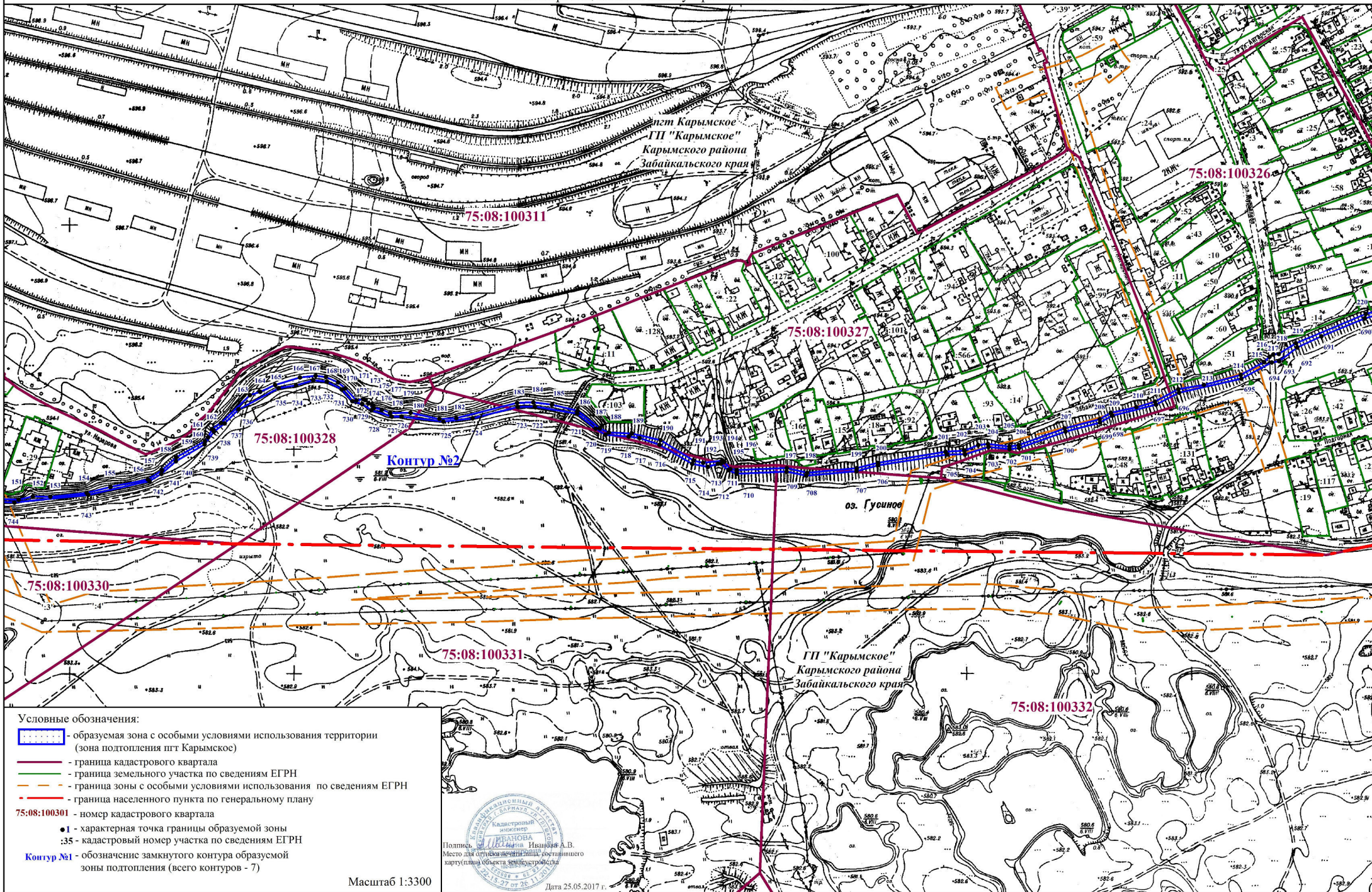
Масштаб 1:3000

КАРТА (ПЛАН)

Зона подтопления пгт Карымское городского поселения "Карымское" Карымского района Забайкальского края

(наименование объекта землеустройства)

План границ объекта землеустройства. Лист №3



- Условные обозначения:
- ⋯⋯⋯ - образуемая зона с особыми условиями использования территории (зона подтопления пгт Карымское)
 - - граница кадастрового квартала
 - - граница земельного участка по сведениям ЕГРН
 - - - - граница зоны с особыми условиями использования по сведениям ЕГРН
 - - - - граница населенного пункта по генеральному плану
- 75:08:100301 - номер кадастрового квартала
- 1 - характерная точка границы образуемой зоны
 - :35 - кадастровый номер участка по сведениям ЕГРН
- Контур №1 - обозначение замкнутого контура образуемой зоны подтопления (всего контуров - 7)

Подпись: *Ильина И.В.*
 Место для составления и подписания
 карты (плана) объекта землеустройства



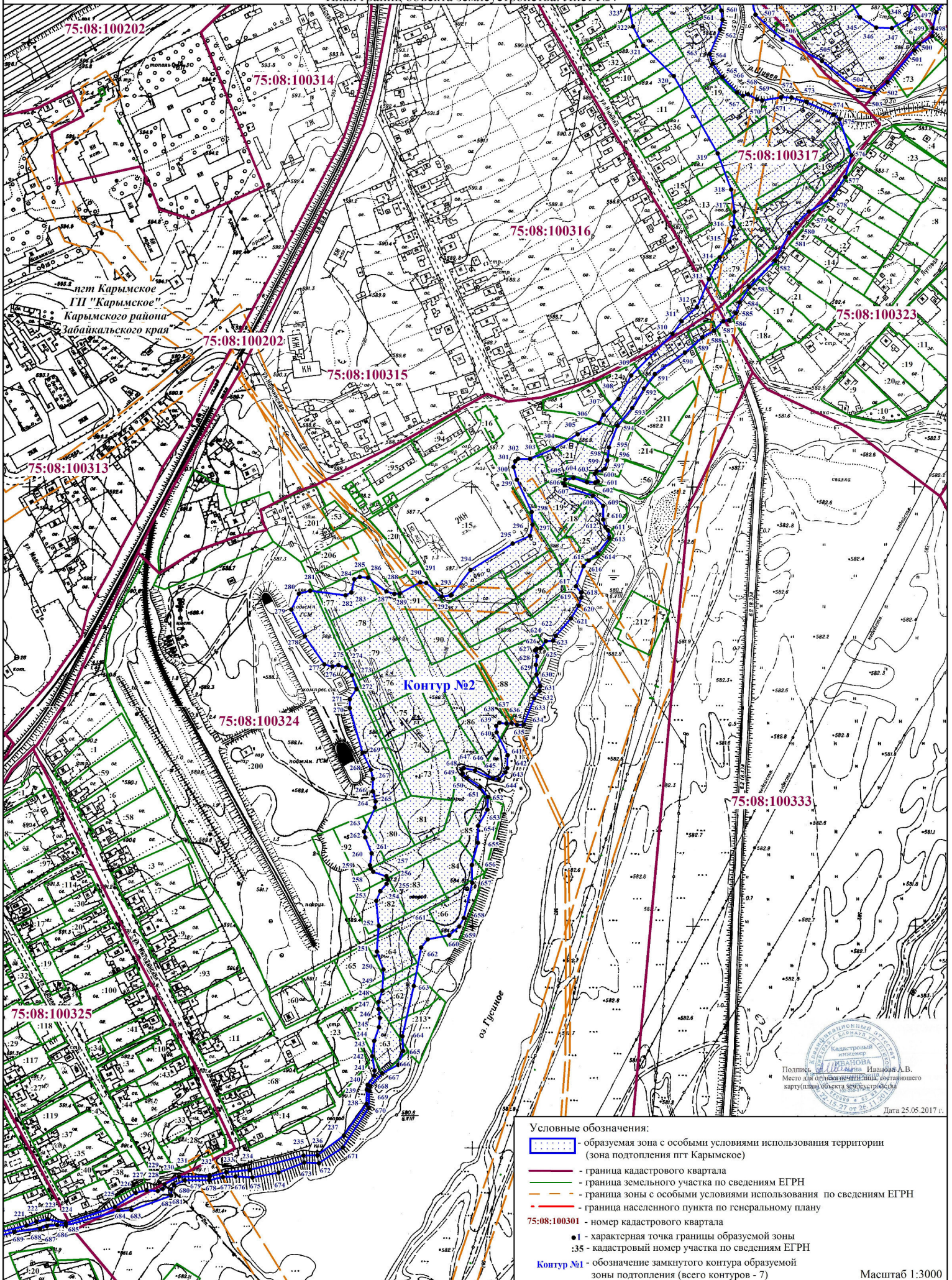
Дата 25.05.2017 г.

Масштаб 1:3300

КАРТА (ПЛАН)

Зона подтопления пгт Карымское городского поселения "Карымское" Карымского района Забайкальского края
(наименование объекта землеустройства)

План границ объекта землеустройства. Лист №4



Подпись: *Иванова А.В.*
 Место для обозначения подписи составителя
 карты(плана) объекта землеустройства
 Дата 25.05.2017 г.

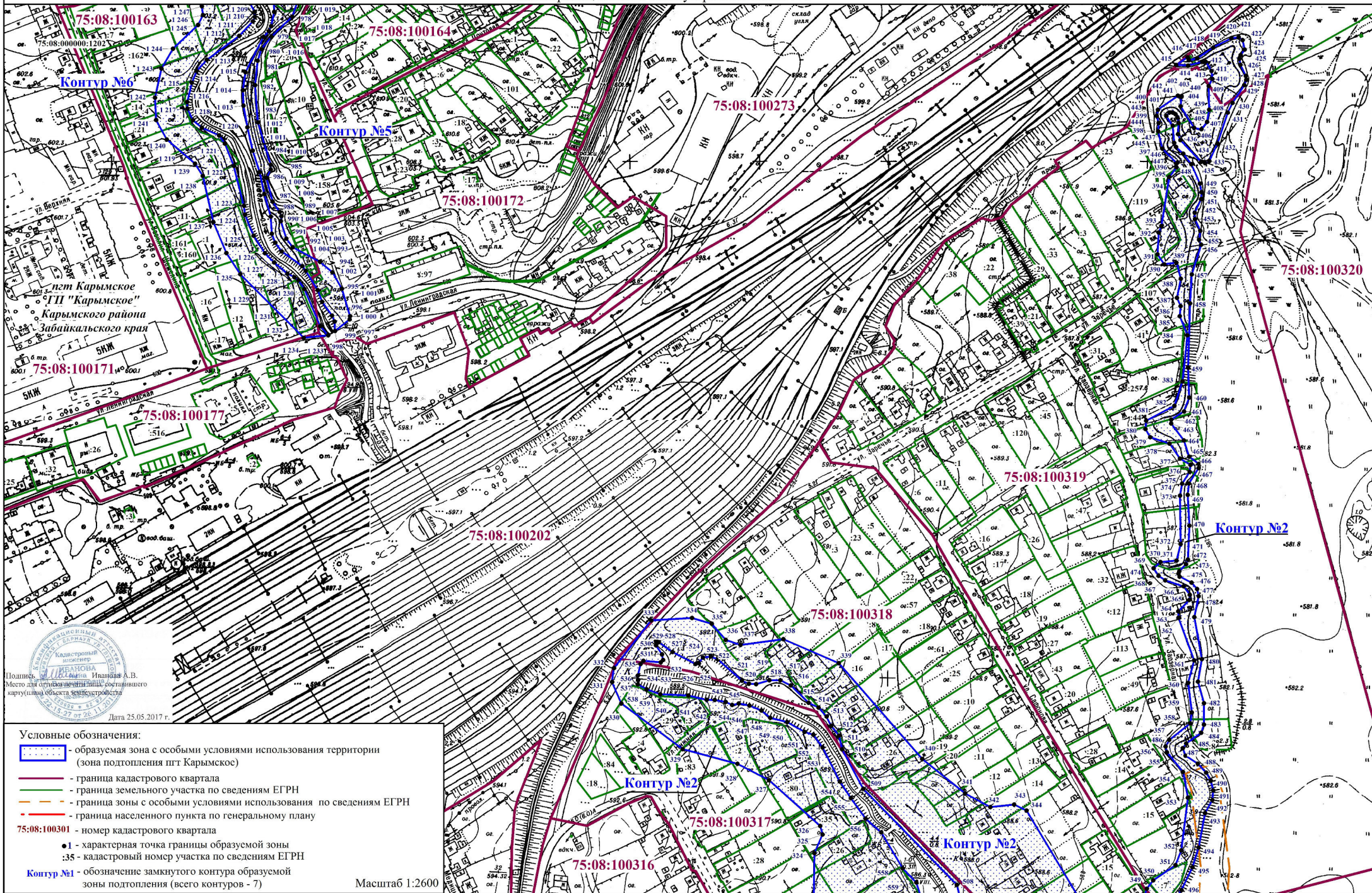
- Условные обозначения:**
- образуемая зона с особыми условиями использования территории (зона подтопления пгт Карымское)
 - граница кадастрового квартала
 - граница земельного участка по сведениям ЕГРН
 - граница зоны с особыми условиями использования по сведениям ЕГРН
 - граница населенного пункта по генеральному плану
- 75:08:100301 - номер кадастрового квартала
- 1 - характеристическая точка границы образуемой зоны
 - :35 - кадастровый номер участка по сведениям ЕГРН
- Контур №1 - обозначение замкнутого контура образуемой зоны подтопления (всего контуров - 7)
- Масштаб 1:3000

КАРТА (ПЛАН)

Зона подтопления пгт Карымское городского поселения "Карымское" Карымского района Забайкальского края

(наименование объекта землеустройства)

План границ объекта землеустройства. Лист №5



пгт Карымское
ГП "Карымское"
Карымского района
Забайкальского края

Подпись: *И.И. Иванова*, И.И. Иванова, А.В.
Место для утверждения: *И.И. Иванова*
карту(ц) объекта землеустройства

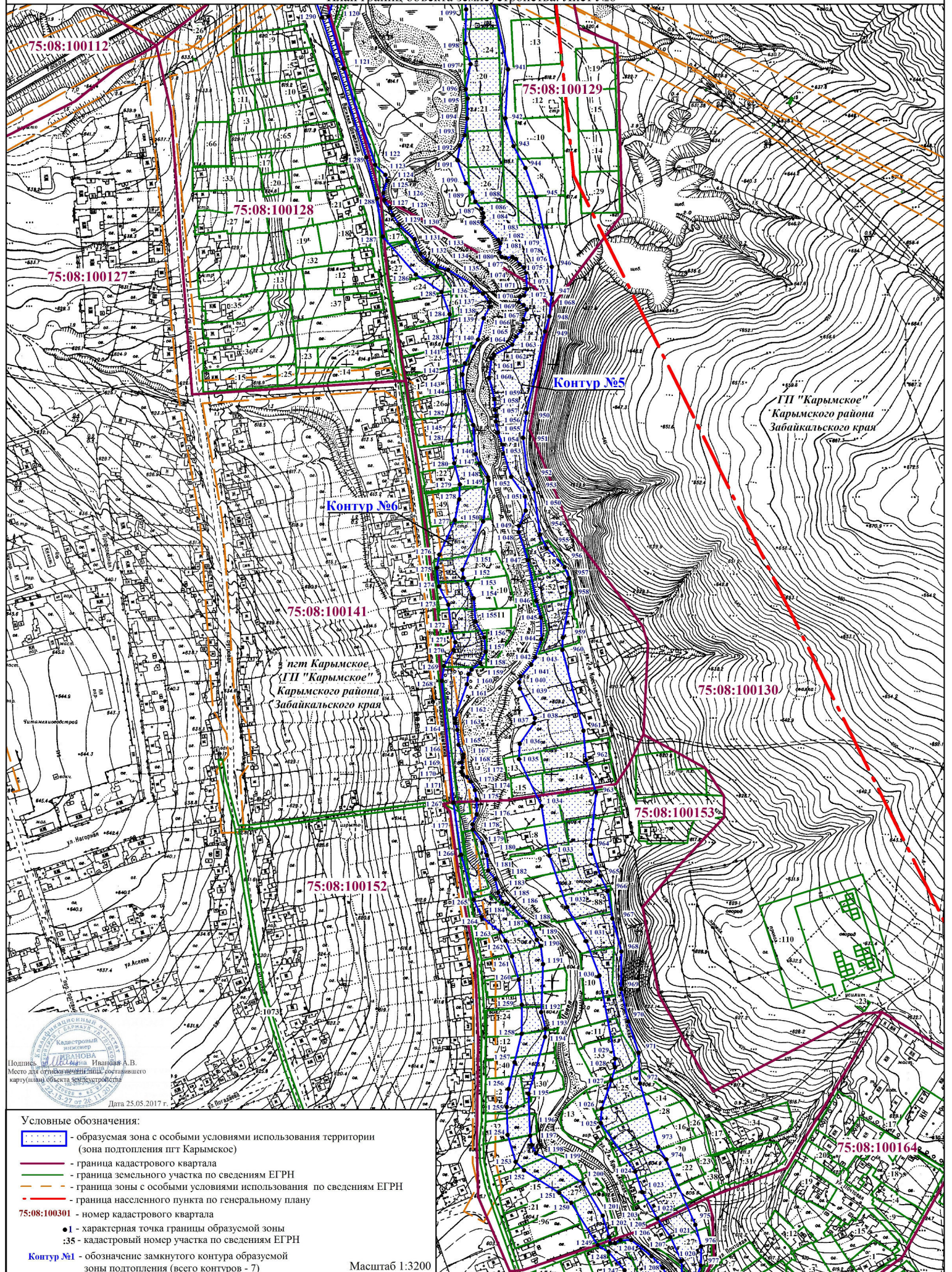
Дата 25.05.2017 г.

- Условные обозначения:**
- ▬ - образуемая зона с особыми условиями использования территории (зона подтопления пгт Карымское)
 - ▬ - граница кадастрового квартала
 - ▬ - граница земельного участка по сведениям ЕГРН
 - ▬ - граница зоны с особыми условиями использования по сведениям ЕГРН
 - ▬ - граница населенного пункта по генеральному плану
 - 75:08:100301 - номер кадастрового квартала
 - 1 - характерная точка границы образуемой зоны
 - :35 - кадастровый номер участка по сведениям ЕГРН
 - Контур №1 - обозначение замкнутого контура образуемой зоны подтопления (всего контуров - 7)
- Масштаб 1:2600

КАРТА (ПЛАН)






Зона подтопления пгт Карымское городского поселения "Карымское" Карымского района Забайкальского края
(наименование объекта землеустройства)

План границ объекта землеустройства. Лист №6



Подпись:  Иванова А.В.
Место для отпечатывания лица составившего карту (план) объекта землеустройства

Дата 25.05.2017 г.

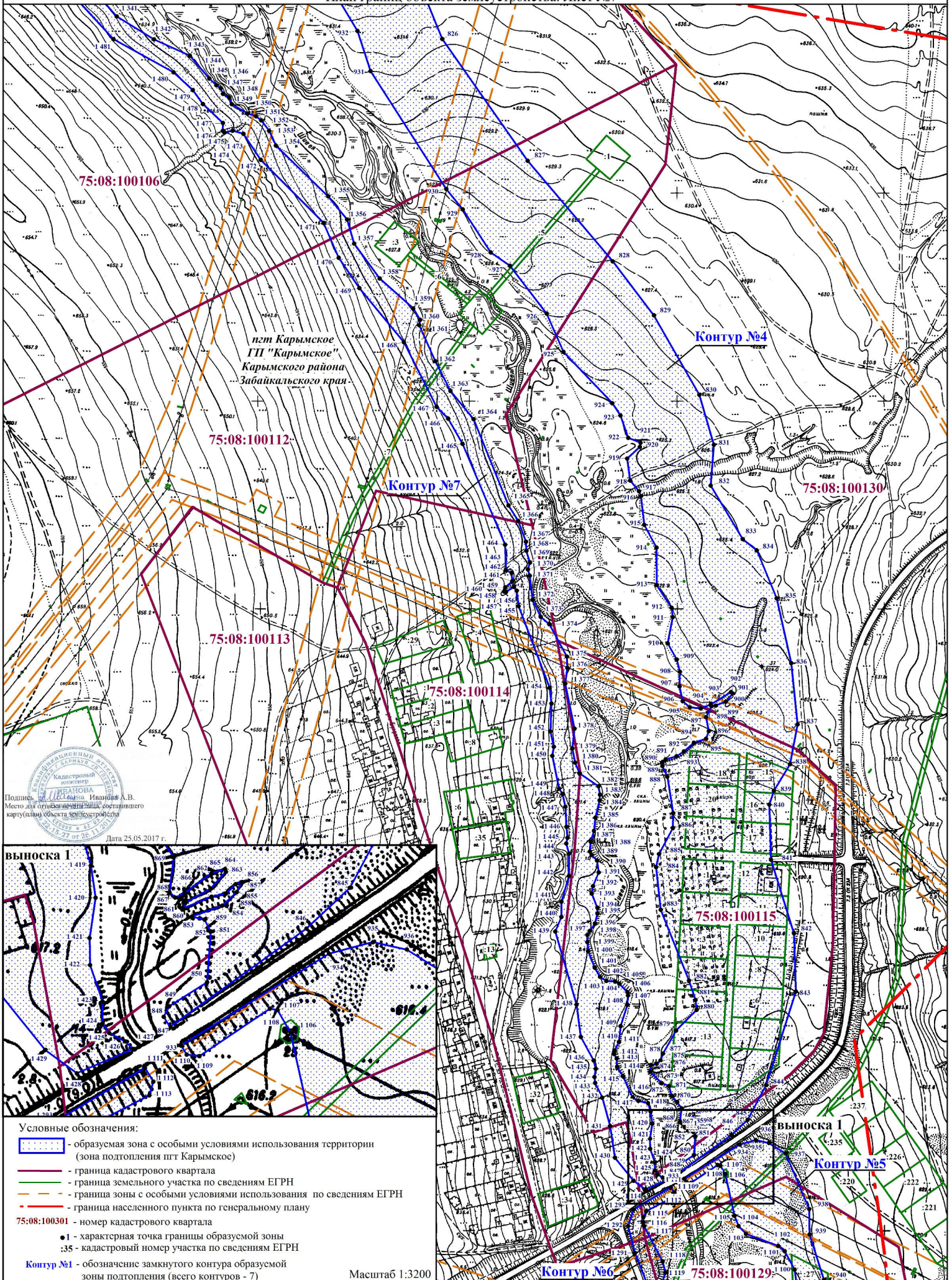
- Условные обозначения:**
-  - образуемая зона с особыми условиями использования территории (зона подтопления пгт Карымское)
 -  - граница кадастрового квартала
 -  - граница земельного участка по сведениям ЕГРН
 -  - граница зоны с особыми условиями использования по сведениям ЕГРН
 -  - граница населенного пункта по генеральному плану
- 75:08:100301 - номер кадастрового квартала
- 1 - характерная точка границы образуемой зоны
 - :35 - кадастровый номер участка по сведениям ЕГРН
- Контур №1 - обозначение замкнутого контура образуемой зоны подтопления (всего контуров - 7)

Масштаб 1:3200

КАРТА (ПЛАН)

Зона подтопления пгт Карымское городского поселения "Карымское" Карымского района Забайкальского края
(наименование объекта землеустройства)

План границ объекта землеустройства. Лист №7



75:08:100106

75:08:100112

75:08:100113

75:08:100114

75:08:100115

75:08:100130

75:08:100129

пгт Карымское
ГП "Карымское"
Карымского района
Забайкальского края

Контур №4

Контур №7

выноска I

Контур №5

Контур №6

Подпись: Иванова А.В.
Место для отбора проб почвы, составившего карту (план) объекта землеустройства

Дата 25.05.2017 г.

- Условные обозначения:
- образуемая зона с особыми условиями использования территории (зона подтопления пгт Карымское)
 - граница кадастрового квартала
 - граница земельного участка по сведениям ЕГРН
 - границы зоны с особыми условиями использования по сведениям ЕГРН
 - граница населенного пункта по генеральному плану
- 75:08:100301 - номер кадастрового квартала
 ●1 - характерная точка границы образуемой зоны
 :35 - кадастровый номер участка по сведениям ЕГРН

Контур №1 - обозначение замкнутого контура образуемой зоны подтопления (всего контуров - 7)

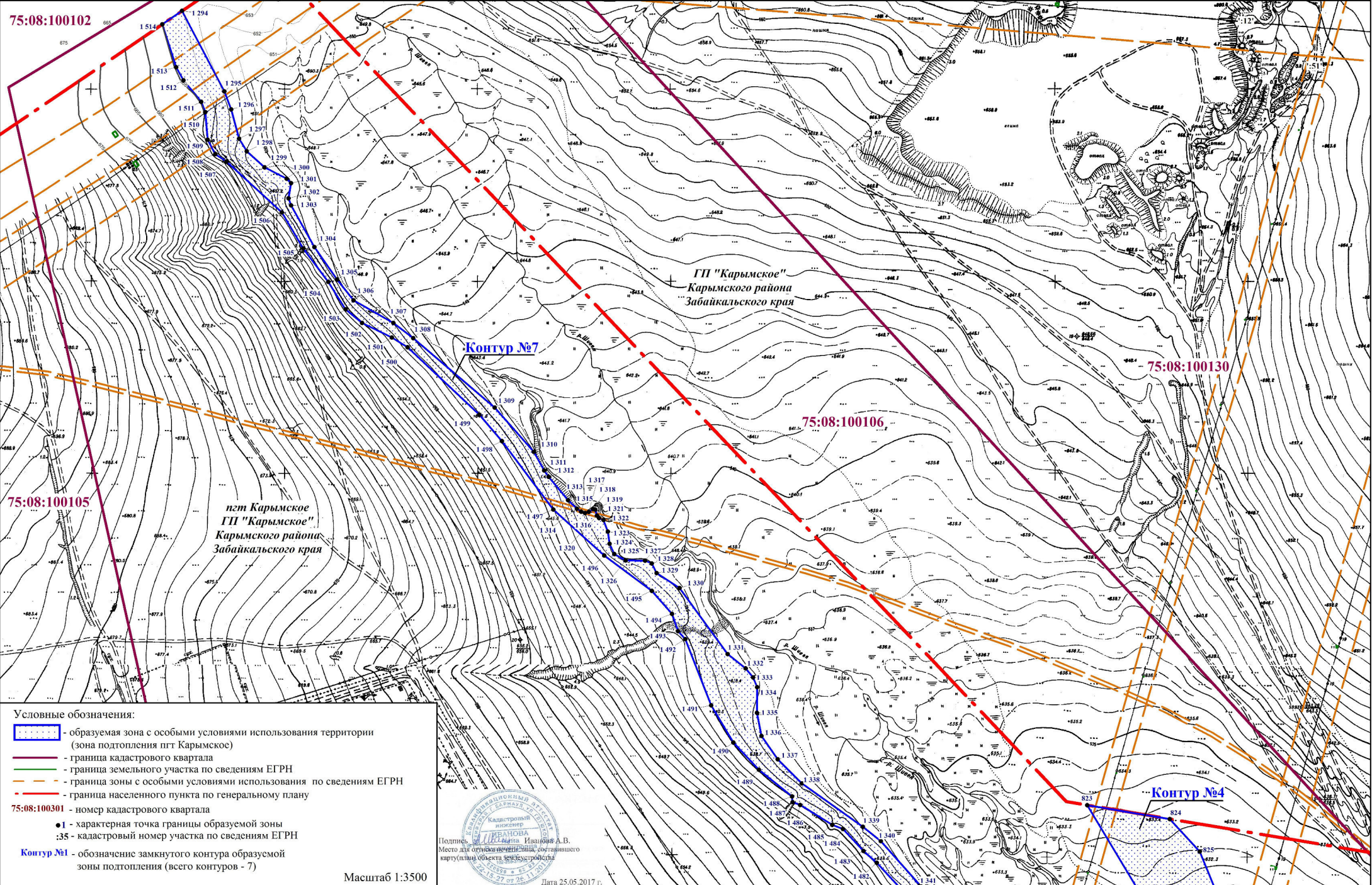
Масштаб 1:3200

КАРТА (ПЛАН)

Зона подтопления пгт Карымское городского поселения "Карымское" Карымского района Забайкальского края

(наименование объекта землеустройства)

План границ объекта землеустройства. Лист №8



Условные обозначения:

- образуемая зона с особыми условиями использования территории (зона подтопления пгт Карымское)
- граница кадастрового квартала
- граница земельного участка по сведениям ЕГРН
- граница зоны с особыми условиями использования по сведениям ЕГРН
- граница населенного пункта по генеральному плану

75:08:100301 - номер кадастрового квартала

- 1 - характерная точка границы образуемой зоны
- :35 - кадастровый номер участка по сведениям ЕГРН

Контур №1 - обозначение замкнутого контура образуемой зоны подтопления (всего контуров - 7)

Подпись: И.В. ИВАНОВА
Место для отпечатка индивидуального, оформленного карту(плана) объекта землеустройства

Масштаб 1:3500

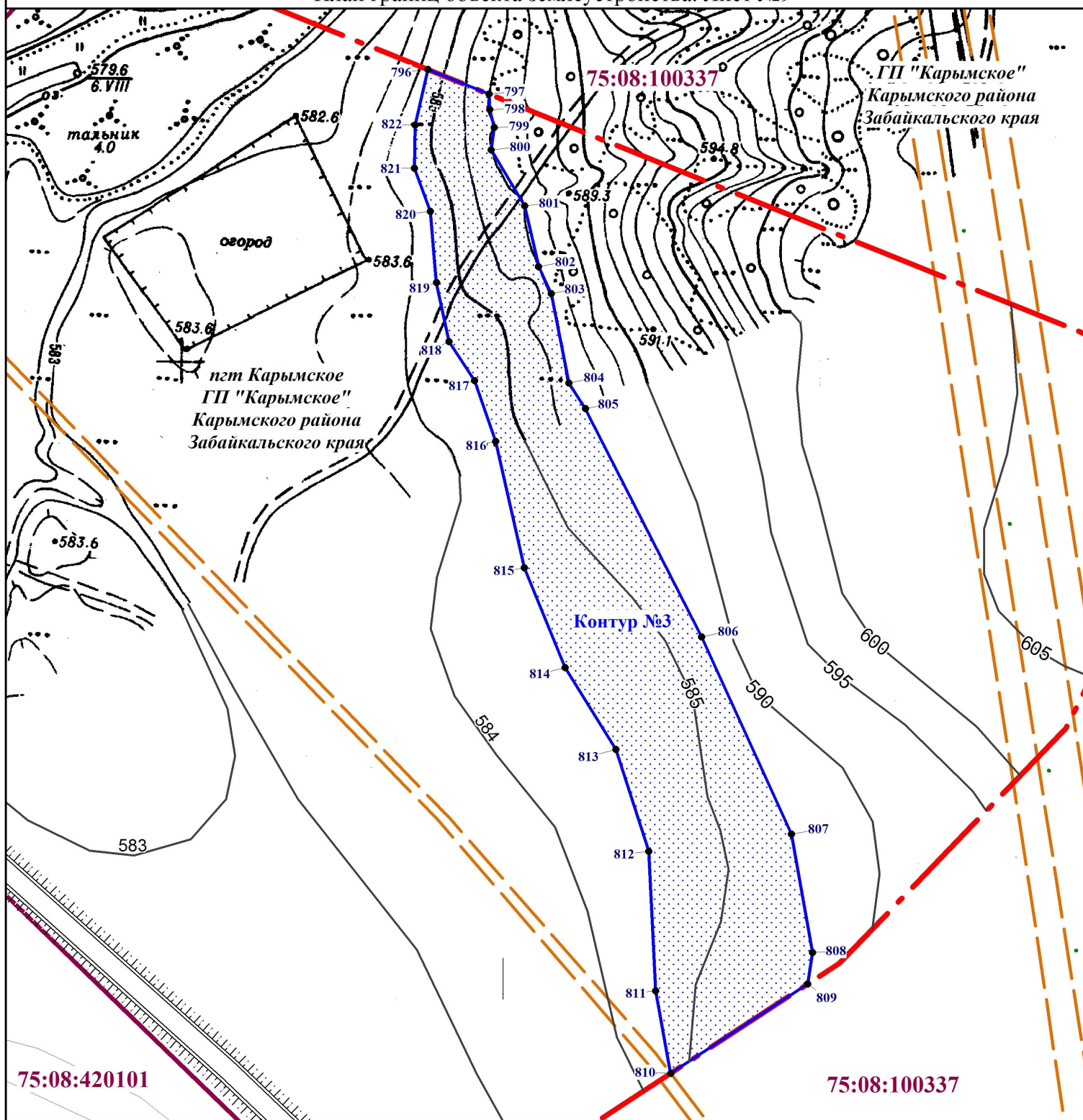
Дата 25.05.2017 г.

КАРТА (ПЛАН)

Зона подтопления пгт Карымское городского поселения "Карымское" Карымского района Забайкальского края

(наименование объекта землеустройства)

План границ объекта землеустройства. Лист №9



Условные обозначения:

- образуемая зона с особыми условиями использования территории (зона подтопления пгт Карымское)
- граница кадастрового квартала
- граница земельного участка по сведениям ЕГРН
- граница зоны с особыми условиями использования по сведениям ЕГРН
- граница населенного пункта по генеральному плану

75:08:100301 - номер кадастрового квартала

- 1 - характерная точка границы образуемой зоны
- :35 - кадастровый номер участка по сведениям ЕГРН

Контур №1 - обозначение замкнутого контура образуемой зоны подтопления (всего контуров - 7)



Подпись: Иванова Иванова А.В.
Место для отрисовки подписи, составившего карту (план) объекта землеустройства

Масштаб 1:1700

Дата 25.05.2017 г.