

РОССИЙСКАЯ ФЕДЕРАЦИЯ
АДМИНИСТРАЦИЯ
ГОРОДСКОГО ПОСЕЛЕНИЯ
«КАРЫМСКОЕ»
673300, п.Карымское,
ул.Верхняя, 35
от «20» 04 2015 г.
Исх. № 449


Администрация городского поселения «Карымское» информирует о предоставлении в аренду земельных участков

Местоположение земельного участка:

1. пгт. Карымское, ул. Шивиинская, площадью 1600 кв.м. с кадастровым номером 75:08:100103:116 для строительства многоквартирного жилого дома.
2. пгт. Карымское, ул. Крестьянская, площадью 1500 кв.м. в кадастровом квартале 75:08:10030 для индивидуального жилищного строительства.
3. пгт. Карымское, ул. Крестьянская, участок № 7, площадью 1500 кв.м. в кадастровом квартале 75:08:100130 для индивидуального жилищного строительства.

Заинтересованным лицам обращаться в течении 30 дней с момента официального опубликования на сайте в сети интернет «гпкарымское.карымск.зabayкальскийкрай.рф» и обнародования на стенде администрации городского поселения «Карымское» по адресу п. Карымское, ул. Верхняя, 35 (1-ый этаж), администрация городского поселения «Карымское». Тел. 83023431077.

И.о.руководителя администрации городского поселения «Карымское»



А. А. Пахомов

Согласовано:
Гл. специалист архитектуры и градостроительства
ГП "Карымское"
С.Н. Барбанова
Барбанова С.Н.

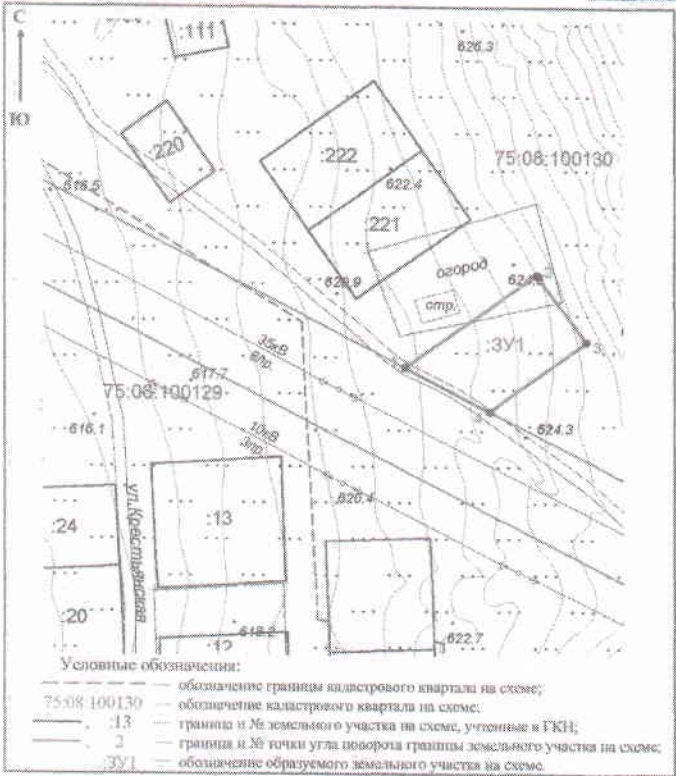
Согласовано:
Руководитель администрации городского поселения "Карымское"
А.Н. Лукаш
Лукаш А.Н.

Утверждено Распоряжением
Руководителя администрации муниципального района "Карымский район"
№ 76 от 09.02.2015 г.

СХЕМА

расположения земельного участка на кадастровом плане

Адрес участка: Забайкальский край, Карымский район, пгт Карымское, ул. Крестьянская, участок №7
 Заявитель (правоприобретатель): Администрация городского поселения "Карымское"
 Кадастровый номер квартала: 75:08:100130 Площадь участка: 1500 м²
 1. Цель предоставления участка: для индивидуального жилищного строительства
 2. Ограничение в пользовании: нет
 3. Обременение правами других лиц: нет
 4. Вид территориальной зоны: Ж4 (индивидуальная жилая застройка)
 5. Вид разрешенное использования (основной, условно разрешенный): Основной



Геометрические границы участка:

Номер точки угла границ	Кординаты точки углов		Длина линии (м)	
	X	Y		
	Румб			
	град.	мин.		
1	612568.04	3202851.55		
	СВ:	54	58.3	57.65
2	612601.24	3202998.68		
	ЮВ:	36	18.6	29.91
3	612577.14	3202916.39		
	ЮЗ:	54	42.98	42.48
4	612552.60	3202881.71		
	СЗ:	62	53.43	33.88
1				

Условные обозначения:
 75:08:100130 — обозначение границ кадастрового квартала на схеме;
 13 — обозначение кадастрового квартала на схеме;
 2 — границы и № земельного участка на схеме, учтённые в ГКН;
 301 — границы и № точки угла поворота границы земельного участка на схеме;
 301 — обозначение образуемого земельного участка на схеме.
 масштаб 1:2000

Описание границ смежных земельных участков:

от 1 до 1	-	-
от - до -	-	-
от - до -	-	-
от - до -	-	-
от - до -	-	-

(кадастровый номер смежного участка)

Обеспечение доступа к земельному участку

Обозначение земельного участка на схеме, к которому обеспечивается доступ	Земельные участки, посредством которых обеспечивается доступ
301	Земли общего пользования

Схему подготовил:
Кадастровый инженер



Валеев Н.И.
21.01.2015 г.

Согласовано:
Гл. специалист архитектуры и градостроительства
ГП "Карымское"

Баранова С.Н. Баранова С.Н.

Согласовано:
Руководитель администрации городского поселения "Карымское"
Лукин А.Н.

СХЕМА

Утверждена Распоряжением
Руководителя администрации муниципального района "Карымский район"

№ 990 от 05.09.2014 г.

расположении земельного участка на кадастровом плане

Адрес участка: Забайкальский край, Карымский район, пгт Карымское, ул. Крестьянская, участок №5

Заявитель (правоприобретатель): Администрация городского поселения "Карымское"

Кадастровый номер квартала 75:08:100129 Площадь участка 1305 м²

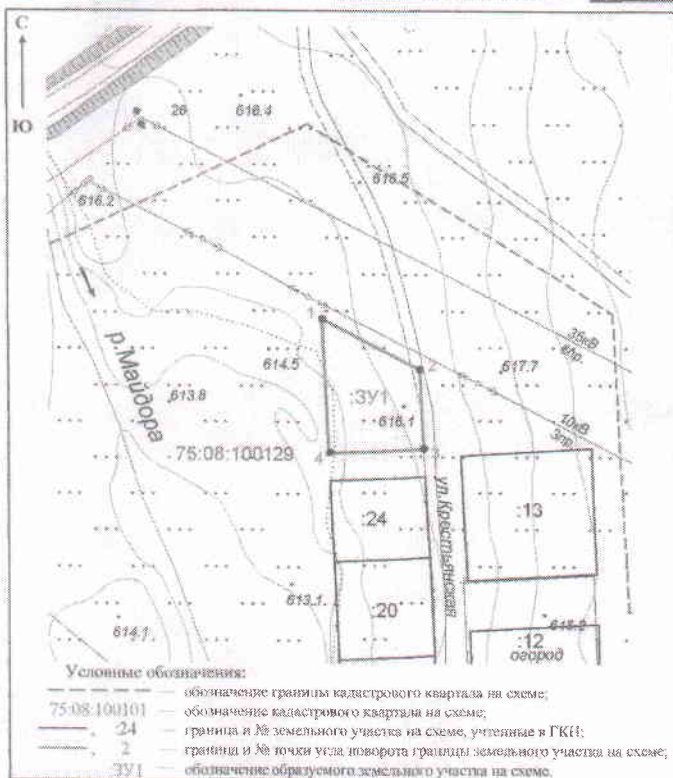
1. Цель предоставления участка: для индивидуального жилищного строительства

2. Ограничение в пользовании: нет

3. Обременение правами других лиц: нет

4. Вид территориальной зоны: Ж4 (индивидуальная жилая застройка)

5. Вид разрешенные использования (основной, условно разрешенный): Основной



Условные обозначения:

- обозначение границы кадастрового квартала на схеме;
- 75:08:100101 --- обозначение кадастрового квартала на схеме;
- 24 --- граница и № земельного участка на схеме, учтенные в ГКН;
- 2 --- граница и № точки угла поворота границы земельного участка на схеме;
- 3У1 --- обозначение образуемого земельного участка на схеме.

масштаб 1:2000

Описание границ смежных земельных участков:

от 1 до 1	-
от - до -	-
от - до -	-
от - до -	-
от - до -	-

(кадастровый номер смежного участка)

Обеспечение доступа к земельному участку

Обозначение земельного участка на схеме, к которому обеспечивается доступ.	Земельные участки, посредством которых обеспечивается доступ
3У1	Земли общего пользования

Геоданные границ участка:

Номер точки угла границ	Координаты точек углов		Длина линии (м)
	X	Y	
	Руб		
	град	мин	
1	612581.97	3202716.95	
ЮВ:	62	41.3	39.30
	612563.94	3202745.87	
ЮВ:	7	40.2	28.55
	612535.42	3202747.20	
ЮЗ:	87	13.87	33.93
	612533.78	3202713.29	
СЗ:	2	46.80	48.25

Схему подготовил:
Кадастровый инженер



Валеев Н.И.
03.09.2014 г.

Согласовано:
Гл. специалист архитектуры и градостроительства
ГП "Карымское"

Баранова С.Н. Баранова С.Н.

Согласовано:
Руководитель администрации городского поселения "Карымское"

Лукаш А.Н. Лукаш А.Н.

Утверждена Распоряжением
Руководителя администрации
муниципального района
"Карымский район"

№ *87* от *02.02.2015* г.

СХЕМА

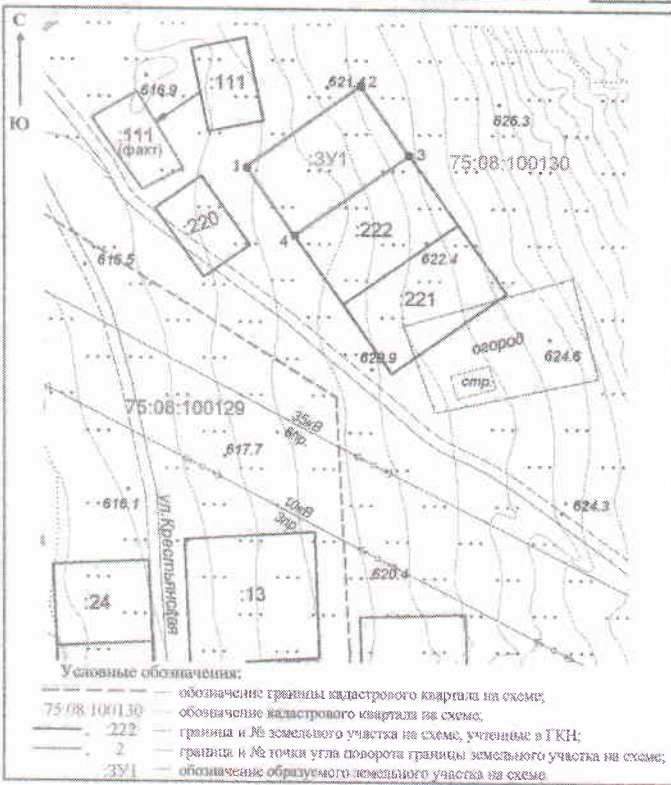
расположения земельного участка на кадастровом плане

Адрес участка: Забайкальский край, Карымский район, пгт Карымское, ул. Крестьянская

Заявитель (правоприобретатель): Администрация городского поселения "Карымское"

Кадастровый номер квартала 75:08:100130 Площадь участка 1500 м²

1. Цель предоставления участка: для индивидуального жилищного строительства
2. Ограничение в пользовании: нет
3. Обременение правами других лиц: нет
4. Вид территориальной зоны: Ж4 (индивидуальная жилая застройка)
5. Вид разрешенные использования (основной, вспомогательный, разрешенный): Основной



Условные обозначения:
 75:08:100130 — обозначение границы кадастрового квартала на схеме;
 222 — обозначение кадастрового квартала из схемы;
 2 — граница № земельного участка на схеме, учтенные в ГКН;
 3У1 — граница № точки угла поворота границы земельного участка на схеме;
 3У1 — обозначение образуемого земельного участка на схеме;
 масштаб 1:2000

Описание границ смежных земельных участков:

от 1 до 1	-	-
от - до -	-	-
от - до -	-	-
от - до -	-	-
от - до -	-	-

(кадастровый номер смежного участка)

Обеспечение доступа к земельному участку

Обозначение земельного участка на схеме, к которому обеспечивается доступ	Земельный участок, посредством которых обеспечивается доступ
3У1	Земли общего пользования

Геодезические данные границ участка:

Номер точки угла границ	Координаты точек углов		Длина звена (м)	
	X	Y		
	Руб			
	град.	мин.		
1	612666.13	3202782.39		
	СВ:	54	49.7	50.00
2	612694.93	3202823.25		
	ЮВ:	33	10.7	30.01
3	612670.40	3202840.54		
	ЮЗ:	54	50.68	50.00
4	612681.61	3202799.66		
	СЗ:	33	10.41	30.00
1				

Схему подготовил:

Кадастровый инженер



Валяев Н.И.
02.02.2015 г.