

РОССИЙСКАЯ ФЕДЕРАЦИЯ  
**АДМИНИСТРАЦИЯ**  
ГОРОДСКОГО ПОСЕЛЕНИЯ  
«КАРЫМСКОЕ»  
673300, п.Карымское,  
ул.Верхняя, 35  
от « 08 » 07 2015 г.  
Исх. № 694

Администрация городского поселения «Карымское» информирует о предоставлении в аренду земельных участков

Местоположение земельного участка:

1. пгт. Карымское, ул. Луговая, участок № 1, площадью 1343 кв.м. в кадастровом квартале 75:08:100323 для индивидуального жилищного строительства.
2. пгт. Карымское, ул. Луговая, участок № 2, площадью 1335 кв.м. в кадастровом квартале 75:08:100323 для индивидуального огородничества.
3. пгт. Карымское, ул. Речная, площадью 1420 кв.м. в кадастровом квартале 75:08:100323 для индивидуального жилищного строительства.
4. Пгт. Карымское, ул. Тракторная площадью 900 кв.м. в кадастровом квартале 75:08:100134 для индивидуального жилищного строительства

Заинтересованным лицам обращаться в течении 30 дней с момента официального опубликования на сайте в сети интернет «гпкарымское.карымск.зabayкальскийкрай.рф» и обнародования на стенде администрации городского поселения «Карымское» по адресу п. Карымское, ул. Верхняя, 35 (1-ый этаж), администрация городского поселения «Карымское». Тел. 83023431077.

И.о.руководителя администрации городского  
поселения «Карымское»

  
А. А. Пахомов

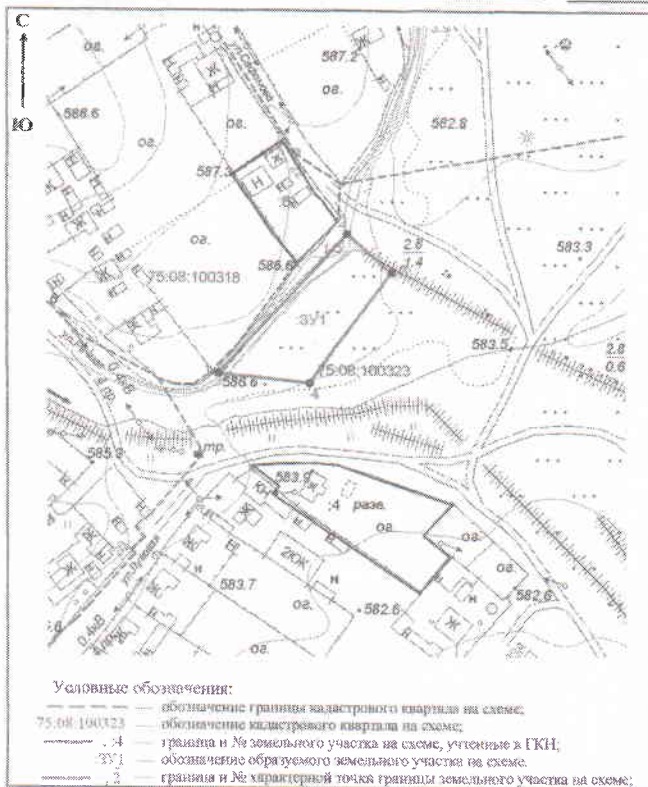
Утверждена Распоряжением  
Руководителя администрации  
городского поселения  
"Карымское"

№ \_\_\_\_\_ от \_\_\_\_\_ г.

### СХЕМА

расположения земельного участка на кадастровом плане территории

Адрес участка: Забайкальский край, Карымский район, пгт Карымское, ул.Речная  
Заявитель (правоприобретатель): Администрация городского поселения "Карымское"  
Условный номер образуемого ЗУ: \_\_\_\_\_ Проектная площадь образуемого ЗУ: 1428 м<sup>2</sup>  
1. Цель предоставления участка: для индивидуального жилищного строительства  
2. Ограничение в пользовании: нет  
3. Обременение правами других лиц: нет  
4. Вид территориальной зоны: Ж4  
5. Вид разрешенные использования (основной, условно разрешенный): Основной



Объем, характ. точек границ	Координаты характерных точек границ земельного участка		Длина линии (м)
	X	Y	
1	610560	3203569	68
2	610810	3203613	21
3	610596	3203631	30
4	610556	3203601	33
1			

Условные обозначения:  
--- обозначение границы кадастрового квартала на схеме;  
75:08:100323 --- обозначение кадастрового квартала на схеме;  
--- Ж --- граница и № земельного участка на схеме, учтенные в ГКИ;  
ЗУ1 --- обозначение образуемого земельного участка на схеме;  
--- 2 --- граница и № характерной точки границы земельного участка на схеме;  
масштаб 1:2000

Описание границ смежных земельных участков:  
от 1 до 1 ---  
от --- до ---  
от --- до ---  
от --- до ---  
от --- до ---  
(кадастровый номер смежного участка)

Обеспечение земельного участка на схеме, к которому обеспечивается доступ	земельные участки, посредством которых обеспечивается доступ
	Земли общего пользования

Схему подготовил:  
Кадастровый инженер



Валяев Н.И.  
03.07.2015 г.

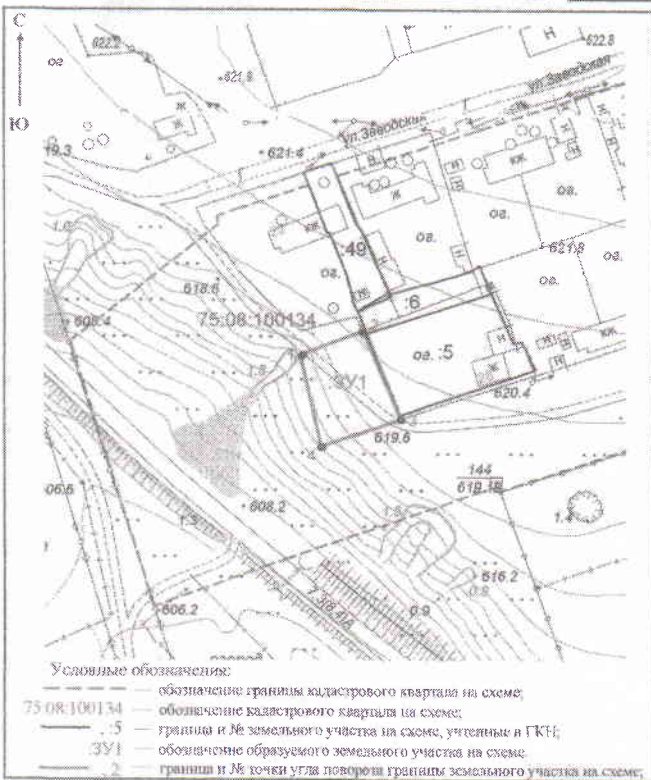
Согласовано:  
Гл. специалист архитектуры и градостроительства  
ГП "Карымское"  
*Май* Барабанова С.Н.



Утверждена Распоряжением  
Руководителя администрации  
муниципального района  
"Карымский район"  
№ 21 от 21.01.2015 г.

**расположения земельного участка на кадастровом плане**

Адрес участка: Забайкальский край, Карымский район, пгт-Карымское, ул.Тракторная  
Заявитель (правоприобретатель): Администрация городского поселения "Карымское"  
Кадастровый номер квартала: 75:08:100134 Площадь участка: 900 м<sup>2</sup>  
1. Цель предоставления участка: для индивидуального жилищного строительства  
2. Ограничение в пользовании: нет  
3. Обременение правами других лиц: нет  
4. Вид территориальной зоны по ГП: Ж4  
5. Вид разрешенные использования (основной/условно разрешенный): Основной



**Геоданные грани участка:**

Номер точки угла грани	Рубеж		Длина линии (к)
	X	Y	
град			
м/м			

1	610923	3200181	
	ЮВ:	23 24	34
2	610891	3200194	
	ЮЗ:	71 13	30
3	610882	3200166	
	СЗ:	12 51	33
4	610914	3200158	
	СВ:	69 1	24
1			

**Описание границ смежных земельных участков:**

от 2 до 3	75:08:100134.5
от - до -	-
от - до -	-
от - до -	-
от - до -	-

(кадастровый номер смежного участка)

**Обеспечение доступа к земельному участку**

Обозначение земельного участка на схеме, к которому обеспечивается доступ	Земельные участки, посредством которых обеспечивается доступ
3У1	Земли общего пользования

Схему подготовил:  
Кадастровый инженер



Валяев Н.И.  
11.12.2014 г.

Утверждена Распоряжением  
Руководителя администрации  
городского поселения  
"Карымское"

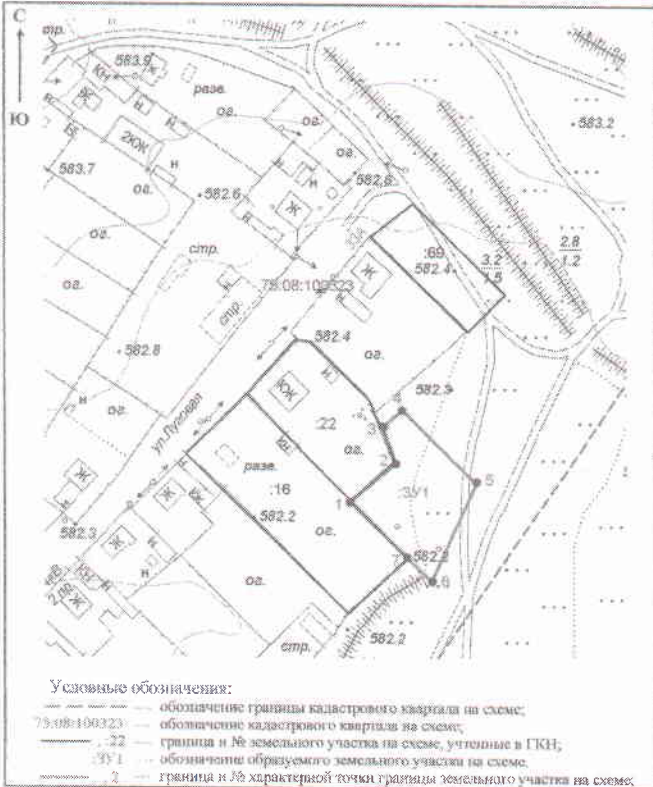
№ \_\_\_\_\_ от \_\_\_\_\_ г.

**СХЕМА**

**расположения земельного участка на кадастровом плане территории**

Адрес участка: **Забайкальский край, Карымский район, пгт Карымское, ул. Луговая, участок №2**

Заявитель (правоприобретатель):	Администрация городского поселения "Карымское"	
Условный номер образуемого ЗУ	Проектная площадь образуемого ЗУ	1335 м <sup>2</sup>
1. Цель предоставления участка:	для индивидуального жилищного строительства	
2. Ограничение в пользовании:	нет	
3. Обременение правами других лиц	нет	
4. Вид территориальной зоны:	Ж4	
5. Вид разрешенные использования (основной, условно разрешенный):	Основной	



**Геоданные грани участка:**

Обозначит. характ. точек грани	Координаты характерных точек грани земельного участка		Длина линии (м)
	X	Y	
1	610366	3203672	21
2	610379	3203688	14
3	610392	3203684	9
4	610398	3203691	37
5	610372	3203717	59
6	610337	3203701	13
7	610346	3203692	28
1			1,2

**Описание границ смежных земельных участков:**

от 1 до 3	75:08:100323:22
от 7 до 1	75:08:100323:16
от - до -	-
от - до -	-
от - до -	-

(кадастровый номер смежного участка)

**Обеспечение доступа к земельному участку**

С/обеспечение земельного участка на схеме, к которому обеспечивается доступ	Земельные участки, посредством которых обеспечивается доступ
	Земли общего пользования

Схему подготовил:

Кадастровый инженер



Ваялов И.И.  
03.07.2015 г.

Утверждена Распоряжением  
Руководителя администрации  
городского поселения  
"Карымское"

№ \_\_\_\_\_ от \_\_\_\_\_ г.

**СХЕМА**

**расположения земельного участка на кадастровом плане территории**

Адрес участка: Забайкальский край, Карымский район, пгт Карымское, ул. Луговая, участок №1  
 Заявитель (правоприобретатель): Администрация городского поселения "Карымское"  
 Условный номер образуемого ЗУ: \_\_\_\_\_ Проектная площадь образуемого ЗУ 1343 м<sup>2</sup>  
 1. Цель предоставления участка: для индивидуального жилищного строительства  
 2. Ограничение в пользовании: нет  
 3. Обременение правами других лиц: нет  
 4. Вид территориальной зоны: Ж4  
 5. Вид разрешенного использования (основной/вторичный/дополнительный): Основной



**Геометрические границы участка:**

Обозн. характ. точек грани	Косординаты характерных точек грани земельного участка		Длина линии (м)
	X	Y	
1	610398	3203691	53
2	610434	3203733	13
3	610425	3203741	57
4	610372	3203717	37
1			

**Условные обозначения:**  
 --- обозначение границы кадастрового квартала на схеме;  
 75:08:100323 --- обозначение кадастрового квартала на схеме;  
 ---:22 --- границы и № земельного участка на схеме, учтенные в ГКН;  
 ---:331 --- обозначение образуемого земельного участка на схеме;  
 ---:2 --- границы и № характерной точки границы земельного участка на схеме;  
 масштаб 1:2000

**Описание границ смежных земельных участков:**

от 1 до 1	-
от 2 до 2	-
от 3 до 3	-
от 4 до 4	-
от 1 до 2	-
от 2 до 3	-
от 3 до 4	-
от 4 до 1	-

(кадастровый номер смежного участка)

**Обеспечение доступа к земельному участку**

Обозначение земельного участка на схеме, к которому обеспечивается доступ	Земельные участки, посредством которых обеспечивается доступ к земельному участку
	Земли общего пользования

Схему подготовил:  
Кадастровый инженер



Валяев Н.И.  
03.07.2015 г.